

25

SECRETARÍA CONCEJAL	RECIBIDO: <i>[Signature]</i>
	FECHA: 12.01.2018
	HORA: 4:26
MARIO GRANDA BARRERO CONCEJAL	FIRMA: <i>[Signature]</i>

QUITO
ALCALDÍA

Oficio No. SGC- 0201
Quito D, M, 17 ENE. 2018
Ticket GDOC: 2017-015988

Doctor
Mario Granda
Presidente de la Comisión de
Áreas Históricas y Patrimonio
Presente.-

Asunto: Actualización de los inventarios correspondientes a
10 parroquias urbanas y rurales del Distrito Metropolitano de
Quito

De mi consideración:

La Subcomisión Técnica de Áreas Históricas y Patrimonio, conoció el Oficio No. STHV-DMDU-6831 de 13 de diciembre de 2017, suscrito el Arq. Jacobo Herdoiza, Secretario de Territorio, Hábitat y Vivienda, relacionado con la actualización del Inventario de Bienes Inmuebles Patrimoniales del Distrito Metropolitano de Quito, correspondientes al inventario selectivo de Guápulo y La Larrea, de las parroquias rurales de: El Quinche, Guangopolo, Conocoto, Amaguaña, La Merced, Alangasí, y las parroquias suburbanas de Pintag y El Tingo.

I. ANTECEDENTES:

1. Con informe IC-96-093, de fecha 04 de junio de 1996, suscrito por el Economista Roque Sevilla Larrea, Presidente de la Comisión de Áreas Históricas y la Lcda. Rosario Utreras Miranda, Concejala Miembro de la Comisión de Áreas Históricas, la Comisión de Áreas Históricas y Patrimonio, emite Dictamen Favorable para que el I. Concejo conozca y apruebe el Inventario Selectivo de Edificaciones Protegidas en sus distintas áreas, conforme lo estipula el Art.9 de la Ordenanza de Reglamentación Metropolitana de Quito #3050.
2. Con oficio de fecha 18 de junio de 1996, el Lcdo. Gustavo Saltos Saltos, Secretario General del Concejo Metropolitano de Quito, señala que el Concejo Metropolitano de Quito, en sesión pública ordinaria realizada el día martes 4 de junio de 1996, al considerar el informe IC-96-093 de la Comisión de Áreas Históricas, conforme lo estipula el Art.9 de la Ordenanza de Reglamentación Metropolitana de Quito #3050, resolvió aprobar el Inventario Selectivo de Edificaciones Protegidas en sus distintas áreas.
3. En el año 2016, el Instituto Metropolitano de Patrimonio, con el fin de llevar a cabo la actualización del inventario selectivo de Guápulo y La Larrea, de las parroquias rurales de: El Quinche, Guangopolo, Conocoto, Amaguaña, La Merced, Alangasí y las parroquias suburbanas de Pintag y El Tingo, mediante trabajo de campo ha verificado la permanencia y estado de conservación de los bienes inmuebles inventariados en la década de 1990, además de registrar inmuebles considerados de interés patrimonial, con el propósito de incluirlos en el inventario respectivo.

4. La Secretaría de Territorio, Hábitat y Vivienda, ha hecho hasta la presente fecha, la revisión, de la actualización de los inventarios de las siguientes parroquias urbanas y rurales: Guápulo, La Larrea, El Quinche, Guangopolo, Conocoto, Pintag, Amaguaña, La Merced, Alangasí y del barrio El Tingo, conjuntamente con el Instituto Metropolitano de Patrimonio, mediante reuniones quincenales, previo al ingreso formal de los expedientes a esta Secretaría.

II. CRITERIO TÉCNICO:

Para la realización de la actualización de los inventarios selectivos de Guápulo y La Larrea, de las parroquias rurales de El Quinche, Guangopolo, Conocoto, Amaguaña, La Merced, Alangasí y las parroquias suburbanas de Pintag y El Tingo, se tomaron en cuenta las siguientes consideraciones:

1. Predios derrocados: tomando como base para la actualización los inmuebles inventariados en la década de 1990, en los recorridos de campo en cada una de las áreas de estudio, se verificó la permanencia de dichos inmuebles, o en su defecto, se evidenció que fueron objeto de derrocamientos, por lo que en este último caso, la actualización de los inventarios recomienda su exclusión.
2. Predios con catalogación negativa: en el año 2016, durante la actualización de los inventarios selectivos de Guápulo y La Larrea, de las parroquias rurales de: El Quinche, Guangopolo, Conocoto, Amaguaña, La Merced, Alangasí y las parroquias suburbanas de Pintag y El Tingo, se detectó la existencia de inmuebles inventariados en el año 90, que habiendo sido objeto de intervenciones de importancia, han perdido sus características morfológicas, tipológicas y constructivas originales, por lo que el Instituto Metropolitano de Patrimonio, habiendo efectuado el análisis respectivo, consideró que estas edificaciones ya no presentan valores arquitectónicos representativos ni relevantes, que justifiquen su permanencia en el inventario respectivo.
3. Predios de interés patrimonial a los que no se tuvo acceso: durante los recorridos de campo realizados en el año 2016, existieron predios considerados de interés patrimonial a los que no se tuvo acceso, por lo que no fue posible completar su valoración conforme a los parámetros establecidos en la ficha de inventario. Una vez analizada esta situación y al ser imposible asignar una valoración real a dichos inmuebles, se decidió recomendar su no inclusión en la actualización de los respectivos inventarios.

III. CONCLUSIONES:

1. Una vez que el Instituto Metropolitano de Patrimonio concluyó el levantamiento de información correspondiente a los inventarios selectivos de Guápulo y La Larrea, de las parroquias rurales de El Quinche, Guangopolo, Conocoto, Amaguaña, La Merced, Alangasí y las parroquias suburbanas de Pintag y El Tingo estos inventarios han sido conformados de la siguiente forma:

INVENTARIO SELECTIVO

PARROQUIA GUAPULO

El inventario vigente de la parroquia de Guápulo, consta de 13 predios y 13 fichas, las cuales corresponden a los inmuebles inventariados durante la década de 1990 e incluye un predio con Premio Ornato otorgado en el año de 1965. Durante esta actualización se verificó que los 13 inmuebles se han mantenido y se registraron como inmuebles de interés patrimonial 27 predios con una ficha de inventario cada uno, conformándose la actualización de inventario de la parroquia de Guápulo de la siguiente forma:

CUADRO N° 1A			
ANÁLISIS DE LOS ELEMENTOS ARQUITECTÓNICOS DEL PATRIMONIO CULTURAL DE GUAPULO			
PROPUESTA	DÉCADA DE 1990	N° DE PREDIOS	OBSERVACIONES
PREDIOS INVENTARIADOS	13	13	INMUEBLES INVENTARIADOS EN LA DÉCADA DE LOS AÑOS 90, TAMBIÉN SE INCLUYE UN PREDIO CON PREMIO ORNATO QUE CORRESPONDE AL AÑO DE 1965.
PREDIOS INVENTARIADOS DERROCADOS		0	
REGISTRO DE INTERÉS PATRIMONIAL		27	INMUEBLES DE INTERÉS PATRIMONIAL SE PROPONE SU INCLUSIÓN EN EL INVENTARIO: CATALOGADOS Y VALORADOS CON GRADO DE PROTECCIÓN PARCIAL.

NOTA: En la presente matriz existen 2 inmuebles Inventariados que no cuentan con ficha actualizada, debido a que no se ha permitido el ingreso a los inmuebles (Ficha N°3 y Ficha N°11), éstos inmuebles tienen una Valoración de 19 puntos, que estará sujeta a una revalorización, una vez que los técnicos de la Dirección de Inventario Patrimonial del IMP ingresen al interior del inmueble y puedan completar el contenido de la ficha y fundamentar los criterios de valoración de cada uno de sus componentes.

CUADRO N° 1B								
PREDIOS QUE CONFORMAN EL INVENTARIO ACTUALIZADO DE "GUÁPULO" - ACTUALIZACIÓN 2016-2017								
N°	PREDIO	PROPIETARIO	CLAVE CATASTRAL	CATALOGACIÓN			INVENTARIADO 1990	INCLUSIÓN INTERÉS PATRIMONIAL 2017
				ABS.	PAR.	NEG.		
1	74279	ROGGIERO GIL ROBERTO ENRIQUE	10607-02-017		X		X	
2	36436	GARRIDO REA VICTOR MANUEL MAXIMILIANO Y OTROS	10607-02-018		X			X
3	65537	ORDEN FRANCISCANA EN EL ECUADOR	10507-07-002	X			X	
4	68573	PEREZ LASSO ANGEL MIGUEL	10507-07-008		X		X	
5	51191	ORDEN FRANCISCANA EN EL ECUADOR	10507-07-009	X			X	

6	19407	FEDERER BARREDO PATRICK Y OTRO	10507-07-003		X		X
7	59124	MULLER PEREZ CRISTINA Yael Y OTRO	10507-02-003		X	X	
					X		
8	94436	FIDEICOMISO MERCANTIL INMUEBLE GUÁPULO	10507-02-001		X		X
9	130787	EMBAJADA DE ESPAÑA EN QUITO	10507-06-002	X		X	
10	1963	ALCAZAR VIVAR SEGUNDO JOSE M	10507-08-003		X		X
11	79093	SALGADO GOMEZ MARÍA DOLORES	10507-08-001		X		X
12	86018	WATSON JULIE	10507-05-021		X		X
13	54044	MENDEZ AGUIRRE TELMO ENRIQUE	10507-05-024		X	X	
14	74230	VINTIMILLA MOSCOSO MARIA XIMENA	10507-05-026	X		X	
15	407322	CHIRIBOGA CARRERA OVERDAN JAVIER	10507-05-027		X		X
	407321	HIDALGO CARRERA JOSE BOLIVAR NAPOLEON	10507-05-027		X		X
	407319	HIDALGO CARRERA SUSANA DE LOURDES	10507-05-027		X		X
16	91819	VERA TIPANLUIZA ROSA MARIA	10507-05-028		X	X	
17	51885	CALDERON Y ASOCIADOS PLANIDATA S A	10507-05-029		X	X	
18	55807	GALLAGHER MOSCOSO GLORIA INEZ	10507-05-030		X		X
19	630137	BECERRA ALVARADO ANDREA JACQUELINE	10507-05-039		X		X
20	1359402	CASA ALBAN EDWIN PATRICIO	10507-04-014		X		X
21	70987	PLAZA SOMMERS MIGNON BERNADETE	10507-04-012		X		X
22	62431	NINAHUALPA VERA CELESTINO	10507-04-006		X		X
23	91831	VERA VERA MARIA LUCILA Y OTROS	10407-01-004		X		X
24	61074	NASEVILLA TIPAN LUIS ENRIQUE	10407-04-002		X		X
25	62420	MORRISON MANTILLA MARIA CRISTINA Y OTRA.	10507-05-015		X	X	
26	91785	CHIRIBOGA VERA MARIA AGUSTIN	10507-05-014		X		X
27	32495	FAJARDO MALDONADO CARLOS ALBERTO	10507-05-019		X		X
28	90333	ZAPATA FELICIANO CARLOS EDUARDO	10507-05-003		X		X
29	76656	RONDAL PÁEZ AUGUSTO	10506-15-002		X		X

30	38757	GUACHAMIN MOSQUERA LUIS GERARDO HRDS	10506-15-007		X			X
31	80907	SANCHEZ TIPAN JAIME HUMBERTO	10507-05-002		X			X
32	18943	CHANGOLUISA VERA JOSE ANDRES	10507-05-005		X			X
33	62418	VASQUEZ PARRA OSCAR ALEJANDRO Y OTRA	10507-05-008		X			X
34	198569	NINAHUALPA RONDAL JOSE BENIGNO	10406-05-003		X			X
35	612236	CASTRO ORTIZ MARIA GLADYS	10506-06-059		X			X
36	203154	IBANEZ FLORES MARIA PASCUALA	10506-06-040		X			X
37	612239	HERRERA AGUIRRE RITA PATRICIA Y OTROS	10506-06-041		X			X
38	800361	MUNICIPIO DEL DISTRITO METROPOLITANO DE QUITO	10406-20-005		X			X
39	264772	NINAHUALPA CHIRIBOGA POLIBIO	10507-05-016		X		X	
40	1282097	BURNEO MATEUS JOSE VICENTE	10507-07-007		X		X	

BARRIO URBANO "LA LARREA"

El inventario vigente del barrio urbano "La Larrea" desarrollado en la década de 1990, está compuesto por 64 predios y 64 fichas de inmuebles patrimoniales, de los cuales en la actualización realizada en el período 2016-2017, se verificó que siete (7) han sido objeto de derrocamiento. Del mismo modo, en los recorridos de campo llevados a cabo este último período, se identificaron 45 predios con características morfológicas, tipológicas y técnico constructivas que justifican su inclusión dentro del inventario de bienes inmuebles patrimoniales del barrio urbano "La Larrea"; por lo tanto la actualización de este inventario se resume de la siguiente forma:

CUADRO N° 2A			
ANÁLISIS DE LOS ELEMENTOS ARQUITECTÓNICOS DEL PATRIMONIO CULTURAL DEL BARRIO "LA LARREA"			
PROPUESTA	DÉCADA DE 1990	ACTUALIZACIÓN 2017	OBSERVACIONES
PREDIOS INVENTARIADOS	64	57	
PREDIOS INVENTARIADOS DERROCADOS		7	
PREDIOS INVENTARIADOS CATALOGACION NEGATIVA		0	
PREDIOS DE INTERES PATRIMONIAL		45	

CUADRO N° 2B				
PREDIOS INVENTARIADOS EN LA DECADA DE 1990, DERROCADOS ACTUALMENTE EN EL BARRIO "LA LARREA"				
N°	PREDIO	PROPIETARIO	CLAVE CATASTRAL	OBSERVACIONES
1	8244	BANCO DE COOPERATIVAS DEL ECUADOR	10202-07-012	DERROCADO
2	90208	GUAMAN GUAMAN JOSE ANTONIO	10202-19-008	DERROCADO
3	39665	JIMENEZ AGUIRRE ANGEL RODRIGO	10202-19-011	DERROCADO
4	29710	PAZMIÑO REGALADO ESTEFANIA CAROLINA Y OTRA	10202-22-010	DERROCADO
5	94432	COOPERATIVA DE TRANSPORTES OTAVALO	10302-08-012	DERROCADO
6	219496	ALVAREZ QUIROZ VICTOR EMILIO	10202-03-003	DERROCADO
7	92854	LOVATO ROJAS MARTHA SUSANA	10202-03-004	DERROCADO

NOTA: la matriz contiene 109 predios con un total de 109 fichas (7 inmuebles inventariados derrocados).

CUADRO N° 2C								
PREDIOS QUE CONFORMAN EL INVENTARIO ACTUALIZADO DEL BARRIO "LA LARREA" - ACTUALIZACIÓN 2016-2017								
N°	PREDIO	PROPIETARIO	CLAVE CATASTRAL	CATALOGACIÓN			INVENTARIADO 1990	INCLUSIÓN INTERÉS PATRIMONIAL 2017
				ABS.	PAR.	NEG.		
1	79534	SALVADOR ROMOLEROUX PEDRO RAFAEL	10302-03-001		X		X	
2	26406	CUESTA CÁCERES MIRIAM PATRICIA	10302-03-006		X		X	
3	3128	ECHVERRIA TROYA FERNANDO RODOLFO	10302-03-004		X		X	
4	13376	BACCINETTI CADENA MARÍA DEL ROSARIO ELENA	10302-09-001		X		X	
5	95783	ZAPATA PALMA NESTOR ALFREDO	10302-10-010		X			X
6	37889	GONZALEZ REAL GONZALO	10302-10-011		X			X
7	54219	SOTO QUEVEDO CELSA CLARA	10302-10-016		X			X
8	49954	LOPEZ SILVA AIDA ALICIA	10302-10-003		X			X
9	77307	ASOCIACIÓN FE Y ALEGRÍA ECUADOR	10302-10-007		X		X	
10	44261	FIDEICOMISO AGD	10302-12-010		X			X
11	85310	CHANG SUN OH JANG	10302-12-011		X		X	
12	55459	AGUAYO PICO FANNY	10302-25-001		X			X
13	14477	KUM SOOK KO JANG	10202-07-010		X			X
14	18097	VELA VASCO GIL ENRIQUE	10202-29-004		X		X	
15	17501	CAVIEDES SALVADOR MARIA LIDIA	10202-29-008		X		X	
16	54021	10302-32-008	10202-30-002		X			X
17	3272	MARIA TERESA GUEVARA VACA	10202-30-005	X			X	
18	27349	KONG AREVALO ESTEBAN FABIAN	10202-30-009		X			X
19	27213	BOLIVAR ESPINOZA	10202-30-010		X			X
20	27226	CEOLS	10202-30-011		X			X
21	30018	EMPORIO MUSICAL S.A	10202-30-012		X		X	
22	47836	LASSO MENESES SERGIO	10202-19-018		X		X	

23	95582	DE ECHEVERRIA ISABEL OVIEDO	10202-19-005		X		X	
24	87667	PAULO ZAPATA	10202-19-006		X			X
25	2927	LOLA ORDONEZ ALVARADO	10102-01-002		X			X
26	31897	RIOFRIO GONZALEZ CARLOS ALBERTO	10102-01-004		X		X	
27	65188	CASTILLO HIDALGO ADELAIDA IRENE	10102-01-005		X			X
28	27015	BRAZALES HERRERA MIRIAN PATRICIA	10102-01-006		X		X	
29	91692	MINISTERIO DE EDUCACION-DINACE	10202-22-008		X			X
30	60217	ERIKA DEL PILAR LOPEZ SALVADOR	10202-22-009		X		X	
31	7002	EDGAR PAZMIÑO	10202-22-013		X			X
32	85394	PAZMIÑO SANTACRUZ EDGAR	10202-22-014		X			X
33	270004	DELGADO ERAZO ALEXIS VLADIMIR	10202-22-015		X			X
34	53135	MAYA MADRID RODRIGO ENRIQUE Y HRDS	10202-22-018		X		X	
35	78430	UNIÓN DE ORGANIZACIONES CAMPEÑAS EDUAD	10202-22-019		X			X
36	78431	UNIÓN DE ORGANIZACIONES CAMPEÑAS EDUAD	10202-22-020		X			X
37	58627	YAULEMA ORNA MARIA GUADALUPE	10202-23-001		X		X	
38	67843	OBANDO ORLANDO WILMER IVAN	10202-25-004		X		X	
39	131337	GUAMÁN BARAHONA PEDRO	10202-25-003		X		X	
40	20078	SÁNCHEZ JARA SAMUEL	10302-32-004		X			X
41	90634	VAYAS LOPEZ LUIS GILBERTO	10302-32-008		X		X	
42	132555	MUNICIPIO DE QUITO	10302-27-007		X		X	
43	76600	BORJA CUITO WASHINGTON EFRAÍN	10302-16-004		X		X	
44	12933	CABRERA VILLAMAR NANCY BEATRIZ	10302-07-009		X		X	
45	4637	CASTILLO PEREZ LISANDRO TARQUINO	10302-07-011		X			X
46	91322	MONTENEGRO AYORA VERÓNICA JAZMIN	10302-07-013		X		X	
47	85565	TINAJERO SANTIAGO ANDRÉS	10302-07-016		X			X
48	20082	MALDONADO JACOME FERNANDO GUILLERMO	10302-08-002		X		X	
49	80741	VALENCIA ORDOÑEZ BETTY JUDITH	10302-08-003		X		X	
50	86967	HIDALGO CRIOLLO DANNY MAURICIO	10302-08-011		X		X	

51	2122	GUZMÁN CABEZAS LUIS ANTONIO	10302-08-016		X		X
52	77974	VIZCAINO ANDRADE LUIS FELIPE	10302-11-007		X	X	
53	11892	CLAVIJO ZUMBA LAURA JUDITH	10202-05-001		X	X	
54	71198	JARA ESCOBAR FAUSTO JAIME IVÁN	10202-05-004		X	X	
55	62924	NUÑEZ NARANJO WILSON STANLEY	10202-05-005		X		X
56	85240	NUNEZ NUNEZ SEGUNDO MANUEL Y OTRA	10202-05-006		X		X
57	91345	MORALES VELASCO LIGIA BEATRIZ	10202-05-009		X	X	
58	73084	VALLEJO ORTIZ CARLOS EDUARDO	10202-05-010		X	X	
59	66701	SEGUNDO PAREDES ROJAS	10202-28-001		X	X	
60	29448	ECHEVERRIA FLORES LUIS ALFREDO	10202-31-001		X	X	
61	1852	ROSALES NARVAEZ ADRIANO HERIBERTO	10202-31-003		X		X
62	57154	MORA SAMANIEGO CARLOS ALBERTO	10202-31-005		X		X
63	8916	BARRAGAN MALDONADO TERESA DE JESUS AMELIA	10202-31-008		X	X	
64	65988	PALACIOS TORAL ANTONIO Y OTRO	10202-31-009		X	X	
65	64268	ARGUELLO OROSCO LAURA TERESA	10202-31-015		X	X	
66	29115	ZAMBRANO HERRERA FRANZ ALEXANDER	10202-31-016		X		X
67	1852	MORALES GUTIERREZ ERNESTO EDUARDO	10202-31-018		X		X
68	11405	MACHADO BASANTES EDGAR RODRIGO	10202-31-019		X		X
69	89429	VALLEJO AQUATIAS RAUL ARMANDO	10202-20-015		X		X
70	15577	FILANBANCO S.A	10202-20-002		X	X	
71	7041	ENRIQUEZ AYALA CRISTINA TATIANA	10202-20-005		X	X	
72	40618	HERRERIA BURBANO FRANCISCO IVAN	10202-20-011		X		X
73	90608	PAZMIÑO VIVAS MIGUEL ANGEL	10202-33-005		X		X
74	57746	CASARES MORAN EDISON OSWALDO	10202-33-004		X		X
75	27330	ORTIZ AYALANFABIAN MARINO	10202-33-006		X		X
76	78150	GUERRERO FABARA MARIA GABRIELA	10202-33-007		X		X
77	4636	ANDRADE LOPEZ JULIA HERMINIA	10202-33-008		X		X
78	9716	IZA JAQUI GERARDO FABIAN	10202-33-009		X		X

79	88808	ALMEIDA VILLALBA AMPARO DE LA CRUZ	10202-26-008		X		X	
80	91248	AYALA RIVADENEIRA MARIA CLEMENCIA	10202-26-010		X		X	
81	41237	TOAPANTA YODER HERODY	10202-26-011		X			X
82	96210	PEÑAFIEL RIVERA GUILLERMO AMADOR	10202-26-001		X			X
83	15625	CARRASCO BARROS VICTOR MANUEL	10202-26-003		X			X
84	35463	ASOCIACION NACIONAL DE EMPLEADOS DEL SEGURO SOCIAL	10302-33-003		X		X	
85	57108	FUNDACIÓN ECUATORIANA DE PROMOCIÓN	10302-33-002		X		X	
86	70225	CIFUENTES JARA JOSE ENRIQUE	10202-03-008		X		X	
87	86690	TORRES IDROBO CESAR ULPIANO	10302-15-003		X			X
88	70794	GUTIERREZ GLORIA MARÍA	10302-15-005		X		X	
89	70284	PORTALANZA BRAVO LUIS RICARDO	10202-04-006		X		X	
90	27220	PASSENIN	10202-04-002		X		X	
91	60465	SOCIEDAD PROTECTORA DE ARTESANOS	10202 04 012		X		X	
92	650377	SECRETARÍA NACIONAL DEL AGUA	10202-27-004		X		X	
93	658876	SECRETARÍA NACIONAL DEL AGUA	10202-27-009		X		X	
94	90657	VEGA AVILES LUIS ENRIQUE	10202-32-014		X			X
95	77750	BRITO ARIAS ANGEL ASISCLO	10202-32-015		X		X	
96	77299	RUBIO LOPEZ GLORIA REBECA	10202-32-016		X		X	
97	21727	PANTOJA CADENA ESTEBAN BOLIVAR	10202-32-017		X		X	
98	87906	CHIPANTIZA RAMOS MONICA NARCIZA	10202-32-018		X		X	
99	15690	PILLIZA JJIMENEZ MARTA ISABEL	10202-32-001		X		X	
100	17330	CASTRO LOPEZ AGUSTO MARIA	10202-32-002		X		X	
101	8894	TAFUR ESPANTA ANDREA Y HNOS	10202-32-009		X		X	
102	5235	DEL VECHIOU AIDA	10202-32-010		X			X

PARROQUIAS RURALES

PARROQUIA EL QUINCHE

En la década de 1990, se estableció el inventario de bienes inmuebles patrimoniales de la parroquia El Quinche, con 41 predios y 44 fichas de inventario. En los recorridos de campo efectuados en el período 2016-2017 se ha verificado que 3 inmuebles han sido derrocados y 5 han sufrido intervenciones que han afectado sus características morfológicas, tipológicas y técnico constructivas de modo que durante esta actualización han sido catalogados con protección negativa. Por otra parte, se han identificado 73 predios en los que existen 75 estructuras arquitectónicas consideradas de interés patrimonial.

CUADRO N° 3A			
ANÁLISIS DE LOS ELEMENTOS URBANOS ARQUITECTÓNICOS DEL PATRIMONIO CULTURAL			
PROPUESTA	DÉCADA DE 1990	ACTUALIZACIÓN 2017	OBSERVACIONES
PREDIOS INVENTARIADOS	41	33	
PREDIOS INVENTARIADOS DERROCADOS		3	
PREDIOS INVENTARIADOS CATALOGACION NEGATIVA		5	LOS PREDIOS: 409795 Y 115124 SE MANTIENEN YA QUE EXISTEN OTRAS EDIFICACIONES INVENTARIADAS ADEMÁS DE LAS QUE HAN SIDO CATALOGADAS COMO NEGATIVAS.
PREDIOS DE INTERES PATRIMONIAL		73	

CUADRO N° 3B				
PREDIOS INVENTARIADOS EN LA DECADA DE 1990, DERROCADOS ACTUALMENTE EN LA PARROQUIA EL QUINCHE				
N°	PREDIO	PROPIETARIO	CLAVE CATASTRAL	OBSERVACIONES
1	S/N	VIVIAN OSORIO	13040-17-011	DERROCADO
2	S/N	ARTURO PASQUEL	13041-19-017	DERROCADO
3	103747	MEDRANO CARVAJAL STEPHANIE ALEXANDRA Y OTRO	13040-24-002	DERROCADO
4	409795	SILVA MONTENEGRO FABIAN	12940-04-004	CATALOGACIÓN NEGATIVA
5	115124	NUÑEZ NUÑEZ HUGO MARCELO	13040-05-008	CATALOGACIÓN NEGATIVA
6	38067	GORDON CARLOS HDRS	13041-17-006	CATALOGACIÓN NEGATIVA
7	392309	EMAAP-Q	13041-19-001	CATALOGACIÓN NEGATIVA
8	116767	SIMBAÑA FLORES EZEQUIEL	13040-21-004	CATALOGACIÓN NEGATIVA

NOTA: La matriz contiene 114 predios con un total de 119 fichas (3 inmuebles inventariados derrocados y 5 catalogados con protección negativa).

CUADRO N° 3C								
PREDIOS QUE CONFORMAN EL INVENTARIO ACTUALIZADO DE LA PARROQUIA EL QUINCHE - ACTUALIZACIÓN 2016-2017								
N°	PREDIO	PROPIETARIO	CLAVE CATASTRAL	CATALOGACIÓN			INVENTARIADO 1990	INCLUSIÓN INTERÉS PATRIMONIAL 2017
				ABS.	PAR.	NEG.		
1	114258	GORDON GOMEZ CAMILO	13041-01-010		X			X
2	121483	RAMOS YACELGA JOSÉ MANUEL	13141-01-013		X			X
3	118922	RIVERA ACOSTA MARCO PATRICIO	13141-01-009		X			X
4	110318	SANCHEZ SERRANO GLADYS SUSAN	13141-01-008		X		X	
5	114222	SALCEDO JEREZ LUIS ALFONSO	12941-01-001		X		X	
6	133217	ROJAS PILATAXI JUAN ELIAS Y	13041-01-009		X			X
7	110913	GOBIERNO AUTONOMO DESCENTRALIZADO PARROQUIAL DEL QUINCHE	13040-01-001		X		X	
8	121106	TIAMARCA ESTEBAN	12941-02- 005		X			X
9	119176	ROJAS BARAHONA MARIA Y OTRA	13041-02-004		X			X
10	119297	RON HERRERA GONZALO ROSENDO	12941-02-004		X			X
11	115447	CHACON YEPEZ HOLGA PIEDAD	12940-02-002		X			X
12	121032	CARCELEN BOLIVAR PATRICIO	12941-03-008		X			X
13	371481	GORDON YANCHA TERESA Y OTRO	13040-03-002		X			X
14	117232	PASQUEL ALMEIDA JORDAN YOVANNY Y OTRA	12940-03-003		X			X
15	110088	DIAZ CORNEJO JAIME BOLIVAR Y OTROS	13140-04-014		X		X	
16	120013	PINEIDA GALARZA NORIA ESPERANZA	13140-04-013		X		X	
17	120954	TACURI JORGE ISAAC	13140-04-012		X			X
18	114361	SEVILLA FARINANGO JOSE ANTONIO	13140-04-009		X			X
19	116649	OSORIO D GALARZA IGNACIA	13041-04-039		X			X
20	17089	CASTILLO PAREDES GALO FERNANDO	13041-04-034		X			X
21	117833	RAMIREZ PINENLA DAMARIS MARGARITA Y OTRA	12941-04-006		X			X

22	115111	MONTENEGRO CARLOSAMA ROSA MARIA	13041-04-035		X		X
23	117829	PINENLA ZOILA	13041-04-036		X		X
24	117830	TIAMARCA PINENGLA NARCISA DE JESUS	13041-04-031		X		X
25	119710	GORDON DURAN MANUEL RAMIRO	13041-04-025		X		X
26	114360	NIAUPARI NAREA NORMAN OMAR	13140-04-007		X		X
27	106589	CISNEROS VEGA MARIA TERESA Y OTRO	13140-04-003		X		X
28	117573	PEREZ GERARDO MANUEL	13140-04-001		X	X	
29	116663	OSORIO JEREZ MERCEDES LASTENIA	12940-04-002		X		X
30	409795	SILVA MONTENEGRO FABIAN	12940-04-004		X	X	
					X	X	
31	655667	CARVAJAL ARFUJELLO TARGELIA ZARINA	12940-04-001		X		X
32	115124	NUÑEZ NUÑEZ HUGO MARCELO	13040-05-008			X	X
33	120110	SARANSIG TABANGO NICOLAS	13140-05-001		X		X
34	110886	GORDON MARIA GEORGINA	13040-05-011		X	X	
35	118790	REYES PEDRO HRDS Y OTROS	13040-05-014		X		X
36	108759	SIMBAÑA FLORES EZEQUIEL	13040-06-008		X	X	
37	105931	CASTRO GUAMAN MANUEL AVELINO	13040-06-009		X	X	
38	120113	JEREZ SAAVEDRA MARIA ANTONIETA	13041-06-011		X		X
39	348651	TACURI SARCHI FRANCISCO HDROS	13041-06-010		X		X
40	117167	PARRA BARBARA	13140-07-005		X		X
41	104245	MALDONADO BENALCAZAR HUGO ENRIQUE	13140-07-008		X		X
42	104963	BENALCAZAR NESTOR OSWALDO	13140-07-009		X		X
43	110917	YANCHA GACHI DELIA MARIA	13140-07-010		X		X
44	112485	MEDRANO SEGUNDO FULGENCIO	13040-07-005		X		X
45	371517	GARZÓN DURÁN SEGUNDO SERAFIN	13040-07-006		X	X	
46	118244	PUGA CAJAS BAYARDO	13140-08-005		X	X	
47	115198	RIVERA HERIBERTO	13140-08-001		X		X

48	119303	OÑA OÑA GENOVEVA	13040-08-008		X		X	
49	111543	TORRES GUZMAN MARIA AZUCENA Y OTROS	13140-08-002		X			X
50	378379	CABASCANGO ANRANGO ENRIQUE	13041-08-001		X			X
51	378403	TEJADA MARIA	13041-08-003		X			X
52	110894	GORDON GORDON JOSÉ RICARDO HDROS.	13140-08-007		X			X
53	120267	TRUJILLO SIGCHA EFREN	13041-09-005		X		X	
54	121394	PORRAS TORRES CARLOS ANGEL MARIA	13041-09-006		X		X	
55	110294	GALARZA GALARZA JUAN JOSE	13140-09-003		X		X	
56	116647	ZAPATA OSORIO JIMMY GIOVANNY	13041 09 007		X			X
57	104793	VEGA CACHIMUELA JOSE GERMANICO Y OTROS	13041-09-008		X			X
58	377807	AMAGUAÑA RAMOS EMMA FABIOLA	13041-09-009		X			X
59	111480	GUEVARA LUIS ALBERTO	13041 09 012		X			X
60	112547	UQUILLAS MEDRANO ALEX OMAR	13040-10-001		X		X	
61	117110	PAREDES GUERRERO JUVENAL	13040-10-002		X			X
62	131322	JUNTA AUTONOMA DEL FERROCARRILES	13041-10-001		X		X	
63	378505	MINISTERIO DE EDUCACION Y CULTURA	12940-10-001		X			X
64	148380	QUISILEMA ONA LUIS JOEL	12940 10 002		X			X
65	371527	COLEGIO DE LAS MADRES FRANCISCANAS	13040-11-002		X		X	
66	110898	GORDON JUAN GERARDO	13041-11-003		X		X	
67	371528	MUNICIPIO DEL DISTRITO METROPOLITANO DE QUITO	13040-11-003		X			X
68	131066	QUISHPE LANCHIMBA MARIA ANGELICA Y OTROS	13041-12-006		X			X
69	116016	GODOY NARVAEZ CERVANDO OCTAVIANO NAPOLEO	13041-12-010		X			X
					X			X
					X			X
70	111721	HERRERA BOSMEDIANO MANUEL	13041-12-012		X			X
71	113408	LEMA JORGE EFRAIN	13041-12-014		X			X
72	113974	ZURITA MENA JOSE RAFAEL	13041 -12 -017		X			X

73	373926	PARRA V D CAJAS ROSARIO	13140-12-009		X		X
74	110278	GALARZA ARTEAGA SEGUNDO CLAUDIO	13041-12-001		X		X
75	1294010	NAVARRETE CHAVEZ MARIANO ALBERTO	13041-13-001		X		X
76	106040	CEVALLOS CASALLIGLLA JOSE	13041-14-002		X		X
77	106502	TIPAN SIMBAÑA GALO ENRIQUE	13041-14-003		X		X
78	601829	PINEIDA TACURI JOSE MARCELO	13041-15-006		X		X
79	109038	DUQUE CAJAS SEGUNDO ALFONSO Y OTROS	13040-16-014		X		X
80	115121	OSORIO JEREZ MARIA ESTHER	13040-16-013		X		X
81	109108	DURAN TEJADA JOSE ELIAS	13040-16-012		X		X
82	109090	DURAN D PAREDES MARIA SUSANA	13040-16-011		X		X
83	371540	MALDONADO BENALCAZAR NESTOR HOMERO	13040-16-010		X		X
84	114359	MEDRANO RON EDUARDO EDMUNDO	13040-17-016		X	X	
85	371734	ESCOBAR FLORES MARIANA EULALIA	13040-17-019		X		X
86	110873	PARRA GORDON PACIFICA CECILIA	13040-17-004		X	X	
87	297831	GORDON HUGO ERNESTO	13041-17-004		X		X
88	117190	ANDRADE PARRA MAYRA GRIMANESA Y OTROS	13040-17-002		X		X
89	371556	BENALCAZAR BALSECA SEGUNDO LUIS	13040-17-003		X	X	
90	110897	GORDON HUGO ERNESTO	13041-17-005		X	X	
91	110896	GORDON HUGO ERNESTO	13041-17-011		X	X	
92	119357	ROSETO MONTALVO CESAR ALBERTO	13041-17-010		X	X	
93	1273483	CUICHÁN DINA	13041-17-012		X	X	
94	111039	GRANJA CORDONES HILDA Y OTROS	13040-18-009		X		X
95	116431	OÑA OÑA MARIA FELIZA	13040-18-010		X		X
96	114355	MEDRANO JACOME MARIA BEATRIZ REGINA	13041-18-002		X		X
97	S/N	GLADYS MORALES	13041-19-015		X	X	
98	371599	CASA PARROQUIAL DEL QUINCHE	13040-19-001	X		X	
99	105672	ARIAS VARGAS MERCEDES GRICELDA Y OTRAS	13040-21-003		X	X	
100	1243782	ROSETO MONTALVO CESAR ALBERTO	13040-23-007		X	X	

101	103282	ARTEAGA GARZON CESAR AUGUSTO	13040-23-006		X			X
102	114044	MALDONADO V D RIVERA REGINA	13040-24-005		X		X	
103	104560	CARVAJAL BRAVO JOSEFINA	13040-24-007		X		X	
104	105689	CASA DE LOS PEREGRINOS DEL QUINCHE	13040-24-006		X		X	
105	104564	BRAVO SEGUNDO PATRICIO	13040-24-009		X			X
106	116658	PASQUEL ENRIQUEZ LIGIA AMANDA	13040-24-013		X			X
107	104292	PERUGACHI LUIS HUMBERTO Y OTROS	13040-24-011		X			X
108	104564	CARVAJAL BRAVO SEGUNDO PATRICIO	13040-24-009		X			X

PARROQUIA GUANGOPOLO

El inventario de bienes inmuebles patrimoniales de la parroquia Guangopolo, levantado durante la década de 1990 constaba de 23 predios con 24 fichas de inventarios, debido a que en uno de estos predios, existían dos bloques con ficha independiente cada uno. Durante la actualización del mencionado inventario, se verificó que uno de los inmuebles patrimoniales fue derrocado, y además se registraron 24 predios con 25 fichas de inmuebles considerados de interés patrimonial.

CUADRO N° 4A			
ANÁLISIS DE LOS ELEMENTOS ARQUITECTÓNICOS DEL PATRIMONIO CULTURAL DE LA PARROQUIA GUANGOPOLO			
PROPUESTA	DECADA DE 1990	ACTUALIZACIÓN 2017	OBSERVACIONES
PREDIOS INVENTARIADOS	23	22	EL INMUEBLE INV. CON FICHA 11 TIENE DOS BLOQUES (32 Y 33)
PREDIOS INVENTARIADOS DERROCADOS		1	EL INMUEBLE UBICADO EN EL PREDIO N° 121125 Y CLAVE CATASTRAL N° 2101110009
PREDIOS INVENTARIADOS CON CATALOGACIÓN NEGATIVA		0	
PREDIOS DE INTERES PATRIMONIAL		24	EL INMUEBLE DE INTERES PATRIMONIAL C.C: 1003-002-013-002 TIENE DOS BLOQUES FICHAS 42 Y 43

CUADRO N° 4B				
INMUEBLES INVENTARIADOS EN LA DECADA DE 1990, DERROCADOS ACTUALMENTE EN LA PARROQUIA GUANGOPOLO				
N°	PREDIO	PROPIETARIO	CLAVE CATASTRAL	OBSERVACIONES
1	121125	TIBANTA ZAMBRANO LORENZO	21011-10-009	DERROCADO

NOTA: La matriz contiene 47 predios con un total de 49 fichas (1 predio inventariado y otro de interés patrimonial tienen dos bloques respectivamente, y existe un inmueble inventariado derrocado).

CUADRO N° 4C

PREDIOS QUE CONFORMAN EL INVENTARIO ACTUALIZADO DE LA PARROQUIA GUANGOPOLO - ACTUALIZACIÓN 2016-2017

N°	PREDIO	PROPIETARIO	CLAVE CATASTRAL	CATALOGACIÓN			INVENTARIADO 1990	INCLUSIÓN INTERÉS PATRIMONIAL 2017
				ABS.	PAR.	NEG.		
1	112375	IZA CUMANICHO JUANA CORINA	21111-03-012		X		X	
2	109690	FARINANGO GUAMANTICA JUAN	21111-03-011		X		X	
3	109697	FARINANGO TIBANTA MANUEL AGUSTIN	21111-02-007		X		X	
4	109698	FARINANGO TIBANTA ELIAS ALEJANDRO	21111-02-008		X		X	
5	111235	GUAMANTICA D ARIAS ZOILA VIC	21011-05-010		X		X	
6	111248	GUAMANTICA FARINANGO JULIO	21011-05-011		X		X	
7	109685	FARINANGO GUAMAN SEGUNDO AGUSTIN	21011-05-012		X		X	
8	119692	SALAZAR TIBANTA MARIANO	21011-05-013		X		X	
9	133309	SALAZAR JOSE	21011-05-004		X			X
10	131273	LOACHAMIN PAUCAR SEGUNDO PEDRO PABLO	21012-05-007		X			X
11	113367	LEGNIA CANDO CESAR	21011-04-009		X		X	
12	133065	TORRES JUMBO WILFER ANTONIO	21011-04-008		X			X
13	653497	PAGUANQUIZA TIBANTA FREDDY HERNAN	2101104014		X			X
14	106157	LEGNA ZAMBRANO IRLANDA MINERVA	21011-15-010		X		X	
15	133046	PROPIEDAD FISCAL	21011-15-003		X		X	
16	119902	SANCHEZ PAUCAR SEGUNDO BALTAZAR	21011-11-007		X		X	
17	130398	CASA PARROQUIAL IGLESIA DE GUANGOPOLO	21011-11-004		X		X	
18	208572	GUARAS PAUCAR MARTHA CECILIA	21011-11-006		X			X

19	105275	GUAMANTICA CANDO PORFILIA	21011-11-001		X			X
20	112374	IZA INACASA JOSÉ DARIO	21011-03-011		X		X	
21	121123	TIBANTA SEGUNDO	21011-03-008		X		X	
22	117337	PAUCAR IZA LUIS GONZALO	21011-03-009		X		X	
23	111188	GUAMAN ALOMOTO SEGUNDO FRANCISCO	21011-03-012		X		X	
24	119651	SALAZAR LUCIO HERIBERTO Y HRDS	21011-03-007		X			X
25	109687	FARINANGO GUALICHE MARIANA DE LOURDES	21011-10-003		X		X	
26	117312	PAUCAR CARGUA SEGUNDO LUIS	21011-10-010		X		X	
27	122846	CORONADO SINALIN MARIA AGUSTINA	21011-10-005		X			X
28	102521	FARINANGO CASANOVA HOLVER GUSTAVO	21011-01-004		X		X	
29	109521	ESPINOSA INACASHI MANUEL	21011-01-005		X			X
30	133083	COLLAGUAZO PAGUANQUIZA GLADYS CLEOTILDE	21011-01-009		X			X
31	105084	CALLE CARLOS MODESTO	21011-14-005		X		X	
32	3558859	LEGNIA INACASHA MANUEL MARIA Y HRDS	21011-15-018		X		X	
					X		X	
33	116847	PAGUANQUIZA GUACHAMIN JOSE ALEJANDRO	21011-15-002		X			X
34	110063	FLORES SINALIN JOSE LUIS	21011-15-008		X			X
35	108208	CORAL SINALIN SEGUNDO FELICI	21011-15-007		X			X
36	622892	OYACATO GUALLICI MAXIMILIANO	21011-10-004		X			X
37	130778	FARINANGO PAUCAR SEGUNDO JUAN MANUEL	21011-02-003		X			X
38	113370	LEGNA TIBANDA MARIA LAURA	21011-09-008		X			X

39	120376	LEON GUAMANTICA ZOILA VICTORIA Y OTROS	21011-13-001		X			X
40	120373	ESPINOSA GUACHAMIN MIGUEL ANGEL	21011-13-002		X			X
					X			X
41	120375	CUMANICHO CORAL CELIA BEATRIZ	21011-13-003		X			X
42	113617	LOPEZ CRIOLLO MARTHA VIRGINIA	21011-13-006		X			X
43	111241	GUAMANTICA GUAMAN ALBERTO	21011-13-007		X			X
44	108577	CUMANICHO CORAL JUAN RAMON	21011-13-010		X			X
45	109546	FLORES CUMANICHO SEGUNDO ALONSO	21012-07-007		X			X
46	112382	IZA PAUCAR JORGE MANUEL	21011-08-007		X			X

PARROQUIA CONOCOTO

En la década de 1990 se inventariaron 31 predios en la parroquia Conocoto. En el período 2016-2017, en los recorridos de campo realizados en esta parroquia, se verificó el derrocamiento de dos de los inmuebles patrimoniales. Además en estos recorridos se registraron 28 predios de interés patrimonial; estableciéndose la actualización del inventario de la parroquia Conocoto de la siguiente forma:

CUADRO N° 5A			
ANÁLISIS DE LOS ELEMENTOS ARQUITECTÓNICOS DEL PATRIMONIO CULTURAL DE LA PARROQUIA CONOCOTO			
PROPUESTA	DECADA DE 1990	ACTUALIZACIÓN 2017	OBSERVACIONES
PREDIOS INVENTARIADOS	31	29	EL INMUEBLE DE LA FICHA N° 07, DEL INVENTARIO DE 1990, ACTUALMENTE SE ENCUENTRA SUBDIVIDIDO EN DOS PREDIOS, POR LO QUE SE AUMENTA UNA FICHA EN LA PRESENTE ACTUALIZACIÓN
PREDIOS INVENTARIADOS DERROCADOS		2	
PREDIOS INVENTARIADOS CON CATALOGACIÓN NEGATIVA		0	
PREDIOS DE INTERÉS PATRIMONIAL		28	

CUADRO N° 5B				
PREDIOS INVENTARIADOS EN LA DECADA DE 1990, DERROCADOS ACTUALMENTE EN LA PARROQUIA CONOCOTO				
N°	PREDIO	PROPIETARIO	CLAVE CATASTRAL	OBSERVACIONES
1	274562	SOSA MUNOZ FABIAN BOLIVAR	22207-02-023	DERROCADO
2	579075	VILLACRES CARRION ANIBAL GERMAN	22307-02-002	DERROCADO

NOTA: La actualización de la parroquia Conocoto consta de 59 predios, con un total de 59 fichas (2 inmuebles inventariados derrocados).

CUADRO N° 5C								
PREDIOS QUE CONFORMAN EL INVENTARIO ACTUALIZADO DE LA PARROQUIA CONOCOTO - ACTUALIZACIÓN 2016-2017								
N°	PREDIO	PROPIETARIO	CLAVE CATASTRAL	CATALOGACIÓN			INVENTARIADO 1990	INCLUSIÓN INTERÉS PATRIMONIAL 2017
				ABS.	PAR.	NEG.		
1	333127	PARRA MASABANDA GERARDO Y OTRA	21808-03-028		X			X
2	290532	ASOC DE COMUNIDADES DE VIDA CRISTIANA DEL	21808-08-002		X		X	
3	120947	CARRION TACO FAUSTO BOLIVAR	21906-04-001		X		X	
4	278606	CHAVEZ XAVIER VICENTE	21906-05-002		X			X
5	120608	MENA CHACON SERGIO OCTAVIO	21906-05-003		X		X	
6	110438	GARCÍA NELSON OSWALDO Y OTRA	21906-05-004		X			X
7	103014	MORALES GUTIERREZ GLORIA YOLANDA	21906-05-005		X		X	
8	118615	JIMENEZ BONILLA MARIA ETELVINA HRDS	21906-05-006		X		X	
9	278608	M GOBI TENENCIA POLITICA CONOCOTO	21906-05-009		X		X	
10	277974	SOSA ESPINOZA JULIO CESAR	21907-01-022		X			X
11	120637	SOSA PUENTE SEGUNDO ANDRES	21907-07-010		X		X	
12	106319	CHAVEZ OLMEDO NELSON PLINIO	21907-07-011-101		X		X	
13	279004	MUNICIPIO DEL DISTRITO METROPOLITANO DE QUITO	21907-09-001		X			X
14	102349	ALBAN PINTO MANUEL DE JESUS	21907-09-002		X		X	
15	108743	SOSA SOSA MARÍA CLEMENCIA	21907-10-001		X		X	
16	106213	CHANGO MORALES GREGORIO HDRS	21907-10-002		X		X	
17	671059	GALLARDO FERNANDEZ MERCEDES PATRICIA	21907-10-003		X		X	

18	279025	LOVATO GALLARDO MARIA CARMEN	21907-10-004		X		X	
19	574548	VIERA LEON JUANITA DEL ROSARIO	21907-10-006		X			X
20	104748	CABRERA LEMUS BEATRIZ AUGUSTA GERMANIA	21907-10-012		X		X	
21	118439	PENA YEPEZ JORGE ENRIQUE	21907-10-013		X		X	
22	313847	TITUJAÑA LOACHAMIN FANY PIEDAD	21907-10-014		X		X	
23	113483	VIZCAINO LEON SUSANA DE LOURDES	21907-10-015		X			X
24	279121	SOSA SOSA MARIA PACIFICA	21907-12-005		X		X	
25	117692	MAIELLO JANETH ALEXANDRA	21907-13-006		X			X
26	168590	SOSA VARGAS JOSE AVELINO	21907-16-009		X			X
27	558745	MORALES AGUILAR CECILIA	21907-17-011- 101		X			X
28	799865	ACUNA SOSA MARIA HILDA	21907-18-012		X		X	
29	279174	SOSA SOSA MARIA INES	21907-18-013		X		X	
30	638455	CURIA METROPOLITANA IGLESIA DE CONOCOTO	22006-03-001	X			X	
31	120040	SOSA SANTAMARIA JUAN FERNANDO	22007-01-004		X			X
32	338205	ACUNA SOSA MARIA GRISELDA	22007-01-010		X			X
33	126498	LOPEZ SOSA GABRIELA ELIZABETH Y OTRO	22007-02-001		X			X
34	111209	PARRA AMABLE	22007-03-005		X			X
35	117855	PINTO JURADO JORGE AURELIO	22007-04-003		X		X	
36	118866	RIVADENEIRA ARAUZ JORGE ELIAS	22007-04-004		X		X	
37	102379	ALDAZ ALDAZ GONZALO	22007-04-012		X		X	
38	275170	AYORA RICO KAISSER LEONARDO	22007-06-006		X			X

39	111170	GUALOTUNA MALATAXI JOSE LUIS	22007-12-001		X			X
40	120128	SARZOSA BELTRAN MARIO MILTON	22007-17-009		X			X
41	115313	MORALES MORALES MARIA MERCEDES	22007-19-007		X			X
42	120644	SOSA SANTAMARIA MANUELA DEL ROCIO	22007-20-001		X			X
43	121021	TAYUPANTA REVELO GLORIA PIEDAD	22007-21-003		X			X
44	111903	HIDALGO PALACIOS LUIS ENRIQUE	22007-21-012		X			X
45	114813	PUERTAS GALLEGOS TEODORO ENRIQUE	22007-24-002		X			X
46	115545	MOSQUERA PANCHEZ CARLOS ARTURO	22007-25-008		X		X	
47	104095	SANMARTIN NAULA TEOFILO DE JESUS	22007-25-009		X			X
48	108539	BATALLAS SANTANA SUSANA Y OTROS	22007-25-010		X		X	
49	120919	TACO LOGACHO MARIA DOLORES	22007-27-001		X			X
50	115946	NARANJO JIMENEZ NELSON OSWALDO	22007-27-011		X			X
51	115291	ALOMOTO MORALES MARCO VINICIO	22007-33-008		X			X
52	109767	FERNANDEZ MORALES EDGAR ANTONIO	22007-33-016		X			X
53	109776	FERNADNEZ MALDONADO MARIA CONSUELO	22007-36-011		X		X	
54	314789	BARNUEVO CRUZ GABRIELA PAULINA Y OTRA	22106-06-004		X		X	
55	113887	ANASTON ALICE M	22106-06-028		X		X	
56	338257	MARTINEZ PAREDES ZORALBA UMayA	22106-06-029		X			X
57	552574	UNIDAD EDUCATIVA CIE LOS CHILLOS	22206-02-003- 001		X		X	

PARROQUIA AMAGUAÑA

El inventario de bienes inmuebles patrimoniales de la parroquia Amaguaña, levantado durante la década de 1990 consta de 22 predios con 23 fichas de inventario. En la actualización realizada en el período 2016-2017 se ha verificado que 1 inmueble ha sido derrocado. Se han registrado 49 predios con 54 fichas de inmuebles considerados de interés patrimonial. El inventario actualizado de la parroquia Amaguaña sería el siguiente:

CUADRO N° 6A			
ANÁLISIS DE LOS ELEMENTOS ARQUITECTÓNICOS DEL PATRIMONIO CULTURAL DE LA PARROQUIA DE AMAGUAÑA			
PROPUESTA	DECADA DE 1990	ACTUALIZACIÓN 2017	OBSERVACIONES
PREDIOS INVENTARIADOS	22	20	
PREDIOS INVENTARIADOS DERROCADOS		1	
PREDIOS INVENTARIADOS CON CATALOGACIÓN NEGATIVA		0	
PREDIOS INVENTARIADOS SUBDIVIDIDOS		1	EL INMUEBLE DE LA FICHA N° 07, ACTUALMENTE SE ENCUENTRA SUBDIVIDIDO EN DOS PREDIOS, POR LO QUE SE AUMENTA UNA FICHA
PREDIOS DE INTERES PATRIMONIAL		49	

CUADRO N° 6B				
PREDIOS INVENTARIADOS EN LA DECADA DE 1990, DERROCADOS ACTUALMENTE EN LA PARROQUIA DE AMAGUAÑA				
N°	PREDIO	PROPIETARIO	CLAVE CATASTRAL	OBSERVACIONES
1	121632	UTRERAS TACO MARIA IRENE	24302-01-009	DERROCADO

NOTA: La matriz contiene 71 predios con un total de 77 fichas (1 inmueble inventariado derrocado).

CUADRO N° 6C

**PREDIOS QUE CONFORMAN EL INVENTARIO ACTUALIZADO DE LA PARROQUIA AMAGUÑA -
ACTUALIZACIÓN 2016-2017**

N°	PREDIO	PROPIETARIO	CLAVE CATASTRAL	CATALOGACIÓN			INVENTARIADO 1990	INCLUSIÓN INTERÉS PATRIMONIAL 2017
				ABS.	PAR.	NEG.		
1	3504994	LOPEZ VITERI ROSARIO CONSUELO	24302-01-039		X			X
2	350856	LARA ROMOLEROUX ALBERTO TOMAS	24202-01-001		X			X
3	3505007	LOPEZ VITERI JESUS GUSTAVO	24302-01-040		X			X
4	104489	BONILLA VILLACIS BLANCA MARIA	24302-02-001		X			X
5	109778	FERNANDEZ PEREZ JORGE GUILLERMO	24302-02-002		X			X
6	116742	PACHACAMAC ESPIRITUD	24301-02-001		X			X
7	104481	BONILLA VILLACIS MANUEL ELIAS	24302-03-002		X		X	
8	102502	ALMEIDA VILLACIS CELSO Y HRDS	24201-03-009		X		X	
9	105451	CARRERA GUERRERO HECTOR GONZALES	24202-03-009		X			X
10	105686	CARVAJAL GARZON MERCY ELVIA DEL ROSARIO	24202-03-007		X			X
11	283257	BAZURTO MONTESDEOCA JOSE AGAPITO	24302-03-003		X			X
12	104580	BRITO FERNANDEZ RAFAEL ALFONSO	24201-03-008		X			X
13	102254	SOSA OLALLA MARCO FRANKLIN	24201-04-003		X		X	
14	116273	NORONA CATOTA DAVID ALEJANDRO	24201-05-008		X		X	
15	109802	VINUEZA FERNANDEZ RENE OSWALDO	24301-05-002		X			X
16	110469	NACIMBA GUALOTUÑA ROLANDO OCTAVIO	24201-05-010		X			X
17	637309	VILLACIS CARVAJAL LUIS HOMERO	24201-05-009		X			X
18	595574	PALACIOS LARA TAMMIE NICOLE Y OTRO	24301-06-007		X			X
19	109342	ERAZO SALAZAR LUIS SEGUNDO ENRIQUE	24301-06-002		X			X
20	592396	AGUILAR OLALLA BLANCA FLORENCIA	24301-06-001		X			X
21	102237	GUALOTUÑA REIMUNDO JOSE EDELBERTO	24301-06-006		X			X

22	105528	CARRERA VALLEJO FRANCISCO ROLANDO	24201-06-001		X		X
23	117467	SOCASI GUALOTUÑA MIGUEL SANTIAGO	24201-07-005		X	X	
24	121691	VACA LOZA RAFAEL ARSECIO	24301-07-009		X		X
25	207259	MONTENEGRO VALENCIA LUIS ALFREDO	24201-07-015		X	X	
26	121798	VALENCIA AGUIRRE MARIA DE JESUS	24301-07-010		X		X
27	109734	ARMAS ANDRADE TITO ROLANDO	24301-07-012		X		X
28	105437	ESTRELLA GEORGE	24301-07-013		X		X
29	109801	SOSA FERNANDEZ CARLOS MANUEL Y OTROS	24301-07-003		X		X
					X		X
30	115100	GUERRERO VINUEZA VICTOR HUGO	24301-07-005		X		X
					X		X
31	210951	GUERRERO VINUEZA ULPINO ALFONSO	24301-07-006		X		X
32	102285	AGUIRRE PEREZ LUIS HUMBERTO	24202-07-008		X		X
33	122577	VINUEZA MENA LUISA HIPATIA	24201-08-002		X	X	
34	103861	BAQUERO AURELIA	24201-08-003		X		X
35	114338	VACA MEDINA JESUS GANDI OMAR	24202-10-007		X		X
36	120623	SOSA FERNANDEZ MARIA INES DEL PILAR Y OTROS	24202-10-009		X	X	
37	572630	PAUCAR AMAGUA DOLORES	24401-10-001		X		X
38	121698	VACA ROBALINO BYRON UGALO	24202-10-006		X		X
39	150823	CONGREGACION HTAS DE LA ANUNCIACION	24202-11-002		X	X	
			24202-11-003		x	X	
40	130431	CASA PARROQUIAL ESCUELA	24201-10-001		X	X	
41	227254	QUIMBA MONTENEGRO LUIS ANTONIO	24301-14-001		X		X
42	109231	ENRIQUEZ ORBE ELOY JOSÉ Y OTROS	24201-16-002		X	X	
43	114648	ARIAS VILLACIS GABRIEL JOSE	24201-17-009		X	X	
44	116368	YANCHATIPAN MOPOSITA MARIA ISABEL	24201-17-013		X	X	

45	111445	GUERRERO VINUEZA JAIME EDUARDO RODRIGO	24201-17-014		X		X	
46	109756	SOSA IZURIETA JUAN AQUILEO Y SRA	24201-17-005		X		X	
47	109731	ERAZO VINUEZA DARWIN ENRIQUE	24201-17-006		X		X	
48	109758	SOCASI GUALOTUÑA CARLOS AUGUSTO	24201-17-007		X		X	
49	113811	LOPEZ YEPEZ EUTRIPPIO MACARIO SATURDINO	24201-17-008		X			X
50	130400	CURIA METROPOLITANA DE QUITO	24201-18-001	X			X	
51	119983	SANGOQUIZA MUÑOZ JOSE MANUEL	24301-20-013		X			X
52	121631	UTRERAS TACO LOURDES MARLENE	24301-20-004		X			X
53	102236	SANGOQUIZA PAUCAR LUIS AURELIO Y OTRA	24301-20-001		X			X
54	119903	SANCHEZ CARVAJAL HUGO ANTONIO	24301-20-011		X			X
55	104376	FERNANDEZ HIDALGO HECTOR MANUEL MARIA	24301-21-002		X			X
56	109754	FERNANDEZ HIDALGO HECTOR MANUEL MARIA	24301-21-001		X			X
57	115528	MOSQUERA JOSE LUIS	24301-23-001		X			X
			24301-23-001		X			X
58	120941	TACO SANGOQUIZA CESAR AUGUSTO Y OTROS	24301-24-004		X			X
59	203912	TACO PACHACAMA MARIA LUCRECIA	24301-24-006		X			X
					X			X
60	117375	PAUCAR SUAREZ JUAN JOSE MANUEL	24301-25-002		X			X
61	3524314	CRUZ TOAPANTA JOSÉ FINA	24301-25-007		X			X
62	119989	SANGOQUIZA GUANOTOA MARIA HILDA	24301-25-005		X			X
63	112414	JACHO GUANOTOA MANUELA	24301-25-003		X			X

64	116728	PACHACAMA PAUCAR CESAREO EFRAIN	24301-29-006		X		X
65	681519	MONGA PACHACAMA DOLORES PILAR	24301-29-001		X		X
66	435563	AGUIRRE UTRERAS DARLIN FERNANDO Y OTROS	24301-30-001		X		X
					X		X
67	111438	GUERRERO LOPEZ JESUS RENE	24301-31-008		X		X
68	1318948	GUANOTOA LINCANGO BETTY ELIZABETH	24301-31-007		X		X
69	348236	CASAMIN SÁNCHEZ TITO AGUSTÍN	24301-31-005- 102		X		X
70	348239	CASAMEN JACHO MARIA SUSANA	24301-31-005- 101		X		X

PARROQUIA LA MERCED

En la parroquia La Merced, en el estudio realizado en la década de 1990, se inventariaron 9 predios. Durante la actualización correspondiente al período 2016-2017, en los recorridos de campo realizados en esta parroquia, se verificó el derrocamiento de uno de los inmuebles patrimoniales, y se registraron 12 predios de interés patrimonial; estableciéndose la actualización del inventario de la parroquia La Merced de la siguiente forma:

CUADRO N° 7A			
ANÁLISIS DE LOS ELEMENTOS URBANOS ARQUITECTÓNICOS DEL PATRIMONIO CULTURAL DE LA PARROQUIA LA MERCED			
PROPUESTA	DECADA DE 1990	ACTUALIZACIÓN 2017	OBSERVACIONES
PREDIOS INVENTARIADOS	9	8	
PREDIOS INVENTARIADOS DERROCADOS		1	
PREDIOS INVENTARIADOS CON CATALOGACIÓN NEGATIVA	0	0	
PREDIOS DE INTERÉS PATRIMONIAL		12	

CUADRO N° 7B				
PREDIOS INVENTARIADOS EN LA DECADA DE 1990, DERROCADOS ACTUALMENTE EN LA PARROQUIA LA MERCED				
N°	PREDIO	PROPIETARIO	CLAVE CATASTRAL	OBSERVACIONES
1	602521	FIDEICOMISO LA CORTEZA	22022-07-001	DERROCADO

NOTA: La actualización del inventario de la parroquia la merced, cuenta con 21 predios con un total de 23 fichas (2 predios tienen más de un bloque que se anexan con valoración negativa).

CUADRO N° 7C								
PREDIOS QUE CONFORMAN EL INVENTARIO ACTUALIZADO DE LA PARROQUIA LA MERCED - ACTUALIZACIÓN 2016-2017								
N°	PREDIO	PROPIETARIO	CLAVE CATASTRAL	CATALOGACIÓN			INVENTARIADO 1990	INCLUSIÓN INTERÉS PATRIMONIAL 2017
				ABS.	PAR.	NEG.		
1	369556	CONSEJO GUBERNATIVO DE BIENES ARQUIDIOCESANOS DE QUITO	21921-08-002		X		X	
2	258444	ARAQUE DIAZ IRENE ALEXANDRA	22021-01-004		X		X	
3	258445	GUEVARA DIAZ MAGALY DEL SOCORRO	22021-01-003		X		X	
4	109385	GUEVARA DIAZ MAGALY DEL SOCORRO	22021-01-002		X		X	
5	121157	GUALLE TIPAN CLEMENCIA HRDS	22021-01-005		X			X
6	111106	GUALLI JOSE LINO	21921-06-001		X		X	
7	122027	USHINA PUMA ANGEL FERNANDO	21921-06-010		X		X	
8	106569	PEREZ GUALLE DORIS MONICA	22021-12-002		X		X	
9	561632	ANDRADE ARIZALA FABIO CICERON	21921-07-004		X		X	
10	372255	MEJIA MORENO AIDA REGINA	21921-07-003		X			X
11	106249	VALLEJO ALMEIDA SANTIAGO ISMAEL	22021-03-003		X			X
12	635763	GUALLE QUISAGUANO LUIS OLMEDO	22021-03-001		X			X
13	108954	DIEZ CORDOVEZ ALFREDO GUILLERMO	22021-03-015		X			X
14	116693	PACHA CARLOS ALBERTO	22021-10-003		X			X
15	102807	YANCHAPAXI QUISAGUANO WILSON GILBERTO	22021-10-002		X			X
16	120214	SEVILLA BALSECA HERNAN MEDARDO	22021-10-001		X			X
17	111100	CHUNGANDRO MOROCHO MIGUEL AN	22021-11-002		X			X

18	3030619	PROPIETARIO EN PROCESO DE IDENTIFICACIÓN	22021-11-014		X			X
19	113326	LASSO SEVILLA NELSON CIRILO	22021-11-003		X			X
20	122366	VILATUNA D QUINGA ANA HERMIN	21921-09-012		X			X

PARROQUIA ALANGASÍ

En la década de 1990 se inventariaron 13 predios en la parroquia Alangasí. Durante la actualización del inventario de esta parroquia, realizada en el período 2016-2017, se verificó el derrocamiento de uno de los inmuebles patrimoniales y debido al alto grado de alteraciones sufrido por otro inmueble, se determinó catalogación como negativa. Además en los recorridos de campo, se registraron 17 inmuebles de interés patrimonial; estableciéndose la actualización del inventario de la parroquia Alangasí, de la siguiente forma:

CUADRO N° 8A			
ANÁLISIS DE LOS ELEMENTOS ARQUITECTÓNICOS DEL PATRIMONIO CULTURAL DE LA PARROQUIA ALANGASÍ			
PROPUESTA	DÉCADA DE 1990	ACTUALIZACIÓN 2017	OBSERVACIONES
PREDIOS INVENTARIADOS	13	11	
PREDIOS INVENTARIADOS DERROCADOS		1	EL INMUEBLE UBICADO EN EL PREDIO N° 593015 Y CLAVE CATASTRAL N° 2231701014
PREDIOS INVENTARIADOS CON CATALOGACIÓN NEGATIVA		1	
PREDIOS INVENTARIDOS SUBDIVIDIDOS		1	EL INMUEBLE DE LA FICHA N° 07, ACTUALMENTE SE ENCUENTRA SUBDIVIDIDO EN DOS PREDIOS, POR LO QUE SE AUMENTA UNA FICHA
PREDIOS DE INTERÉS PATRIMONIAL		17	

CUADRO N° 8B				
INMUEBLES INVENTARIADOS EN LA DECADA DE 1990, DERROCADOS Y CON CATALOGACIÓN NEGATIVA				
N°	PREDIO	PROPIETARIO	CLAVE CATASTRAL	OBSERVACIONES
1	593015	CURIA METROPOLITANA QUITO	22317-01-014	DERROCADO
2	577059	CUICHAN ANDRANGO JOSE EUSEBIO	22317-03-005	CATALOGACIÓN NEGATIVA

NOTA: La actualización del inventario de la parroquia Alangasí, consta de 31 predios con un total de 29 fichas (1 inmueble inventariado derrocado y 1 inmueble inventariado con valoración negativa).

CUADRO N° 8C								
INMUEBLES QUE CONFORMAN EL INVENTARIO ACTUALIZADO DE LA PARROQUIA ALANGASÍ - ACTUALIZACIÓN 2016-2017								
N°	PREDIO	PROPIETARIO	CLAVE CATASTRAL	CATALOGACIÓN			INVENTARIADO 1990	INCLUSIÓN INTERÉS PATRIMONIAL 2017
				ABS.	PAR.	NEG.		
1	111105	GUALLE NACAZA MANUEL ERNESTO	22317-02-005		X		X	
2	105180	ROBALINO FERNANDEZ DIEGO Y OTROS	22419-03-004		X		X	
3	298474	BRITO LUNA ROSA MATILDE	22419-03-008		X		X	
4	298491	BRITO LUNA ROSA MATILDE	22419-03-007		X		X	
5	119001	RODRIGUEZ CASTELO HERNAN HUMBERTO	22317-03-015		X		X	
6	114368	MEJIA MEJIA MAGDALENA ERNESLINA Y OTROS	22418-03-005		X			X
7	103638	AVILES NORONA JOSE RICARDO HRDS	22419-03-001		X			X
8	109256	ENRIQUEZ TOASA NECTARIO PLUTARCO	22418-04-011		X			X
9	104139	BECERRA DELGADO CRISTOBAL ALONSO Y OTROS	22419-05-004		X			X
10	118380	QUIMBIULCO DURAN JUVENAL EUSEBIO	22419-06-006		X			X
11	109225	ENRIQUEZ GONZALO HRDS	22418-09-008		X			X
12	106297	CHAVEZ DEL POZO RUBÉN ALBERTO	22418-09-007		X			X
13	369535	BRITO ENRIQUEZ FLORENCIO HERNAN	22418-09-001		X			X
14	115954	MACHASILLA MEJIA ZENAIDA ELICENE Y OTRA	22418-09-013		X		X	
15	103637	AVILES NORONA ANGEL GILBERTO	22418-10-001		X		X	

16	103644	AVILES PUENTE TERESA D JESUS	22418-10-006		X		X	
17	142108	MEJIA BRITO EDWIN ESTUARDO	22418-10-030		X		X	
18	118394	IZA QUIMBIULCO ROSA ELENA	22318-10-008		X			X
19	368960	MUNICIPIO DEL DISTRITO METROPOLITANO DE QUITO	22418-10-004		X			X
20	226213	ANDRANGO CHINCHERO ANA LUCIA	22318-12-011		X			X
21	102925	CASACUMBA PILA DIEGO ARMANDO	22318-12-002		X			X
22	120011	SANIPATIN CHUNGANDRO LUIS ANTONIO	22318-13-012		X			X
23	102913	QUIMBIULCO QUIMBIULCO MARIA ISABEL	22318-13-001- 001		X			X
24	116590	ATAHUALPA ORTEGA MERCEDES UBALDINA	22418-15-004		X			X
25	102551	MORALES ATAHUALPA MARTHA TERESA	22418-16-002		X			X
26	122155	VEGA QUIMBIULCO CARLOS ALBERTO Y OTRO	22318-16-001		X			X
27	104586	MORALES ATAHUALPA ALICIA MARGARITA	22418-16-003		X		X	
28	103641	AVILES ERAZO FERNANDO GUSTAVO	22418-16-005		X		X	
29	130375	CONSEJO GUBERNATIVO DE BIENES ARQUIDIOCESANOS DE QUITO	22418-17-001		X		X	

PARROQUIAS SUBURBANAS

PARROQUIA PINTAG

Durante la década de 1990, se realizó el levantamiento del inventario de bienes inmuebles patrimoniales de la parroquia Pintag, el mismo que hasta la actualidad contaba con un total de 17 inventariados. De los inmuebles que conformaron dicho inventario, se ha verificado que en la actualidad tres de ellos han sido derrocados, mientras que otro, debido a intervenciones de las que ha sido objeto, habiendo perdido sus características morfológicas, tipológicas y técnico constructivas, ha sido catalogado con protección negativa. En la presente actualización del inventario de esta parroquia, 50 predios han sido identificados como de interés patrimonial. Por lo tanto la actualización de este inventario se resume de la siguiente forma:

CUADRO N° 9A			
ANÁLISIS DE LOS ELEMENTOS ARQUITECTÓNICOS DEL PATRIMONIO CULTURAL DE LA PARROQUIA PINTAG			
PROPUESTA	DECADA DE 1990	ACTUALIZACIÓN 2017	OBSERVACIONES
PREDIOS INVENTARIADOS	17	13	EL INMUEBLE DE LA FICHA N° 07, ESTA IMPLANTADO EN DOS PREDIOS, DE IGUAL FORMA LA IGLESIA, POR LO QUE EN LA ACTUALIZACIÓN SE AUMENTA UNA FICHA.
PREDIOS INVENTARIADOS DERROCADOS		3	
PREDIOS INVENTARIADOS CON CATALOGACIÓN NEGATIVA		1	
PREDIOS DE INTERÉS PATRIMONIAL		50	

CUADRO N° 9B				
PREDIOS INVENTARIADOS EN LA DECADA DE 1990, DERROCADOS Y CON CATALOGACIÓN NEGATIVA EN LA PARROQUIA PINTAG				
N°	PREDIO	PROPIETARIO	CLAVE CATASTRAL	OBSERVACIONES
1	122370	VILATUÑA MALES MARIA SARA GUADALUPE	24326-02-007	DERROCADO
2	103046	POZO BELTRAN JAIME ANIBAL	24126-19-001	DERROCADO
3	110152	FREIRE VASCO HECTOR Y OTROS C.I. : 0 / FERNANDEZ DIAZ EDGAR C.I. : 0 / FREIRE GUAMAN MARIA C.I. : 0	2412620010	DERROCADO
4	116131	NEGRETE AVILA LUIS ERNESTO	24126-12-004	CATALOGACIÓN NEGATIVA

NOTA: La matriz contiene 67 predios con un total de 70 fichas (3 inmuebles inventariados derrocados y 1 inmueble inventariado con catalogación negativa).

CUADRO N° 9C								
PREDIOS QUE CONFORMAN EL INVENTARIO ACTUALIZADO DE LA PARROQUIA PINTAG - ACTUALIZACIÓN 2016-2017								
N°	PREDIO	PROPIETARIO	CLAVE CATASTRAL	CATALOGACIÓN			INVENTARIADOS 1990	INCLUSIÓN INTERÉS PATRIMONIAL 2017
				ABS.	PAR.	NEG.		
1	108523	CUEVA HEREDIA MARIA LUCILA Y OTROS	24126-01-010					X
2	130751	CONSEJO GUBERNATIVO DE BIENES ARQUIDIOCESANO S DE QUITO	24226-01-001				X	
							X	
3	102546	RODRIGUEZ ALTUNA NELLY RENE	24126- 01- 012				X	
4	102773	ANAGUMBLA SIMBA ELOY GUILLERMO	24126-01-006					X
5	114006	MUÑOZ MALDONADO WASHINGTON	24125-01-006					X
6	133313	RUALES CACHAGO MARCELO FERNANDO Y OTRA	24226-02- 006					X
7	103867	AGUIRRE FREIRE MANUEL ISAAC	24226-02-001					X
8	121661	GALLARDO VACA VILMA MARINA	24226-02-011					X

9	1326972	VILATUNA ACOSTA PABLO RAMIRO	24126- 08- 009					X
10	5202727	MALDONADO RODRIGUEZ JUAN ANTONIO	24125-09-002					X
11	108846	DIAZ GARCIA EVA MARGARITA Y OTROS	24126-09-006					X
12	110500	VILLAMARIN GARCIA MARTHA BEATRIZ Y OTROS	24126-09-004					X
13	115830	MUNOZ VACA FANNY ZENEIDA Y OTRA	24126-10-006					X
14	142252	MOLINA YEPEZ SEGUNDO ANTONIO	24126 -10- 002					X
15	116101	CHUQUIMARCA CEDENO IBAR REMBERTO Y	24226-11- 001			X		
16	116153	NEGRETE CUICHAN ROBERTO WLADIMIR	24126-12-005					X
17	113082	CUICHAN CACHUMBA JUAN OLMEDO	24226-12-004					X
18	376559	SALAZAR BAQUERO LUIS MEDARDO	24226-12-005					X
19	111532	GUTIERREZ VASCO JOSE JULIO	24226-12-006					X
20	1294968	AGUIRRE BETANCOURT MARIA DEL	24226-12-008					X
21	108511	CUEVA AVILES PEDRO ROSENDO	24126-13-004					X
22	111575	HARO GUTIERREZ ROSA EDELMIRA	24226- 13- 002			X		
23	102264	AGUIRRE FREIRE MANUEL FRANCISCO	24226- 14- 006			X		
24	114066	SANTILLAN FREIRE PABLO EDUARDO	24126-14-001					X
25	114008	SIMBANA BRAVO LUIS ANIVAL	24226 -14- 004					X
26	116852	MARTINEZ HARO EDISON MARCELO	24226-14-007			X		
27	111530	GUTIERREZ VASCO DELIA MARIA	24226 -14- 008			X		
28	119655	SALAZAR MALES JOSE JAVIER	24226-15-031					X
29	377296	GARCIA AGUILERA NECTAREO	24226-15-012					X
30	110122	VELOZ HEREDIA JOSE ALFONSO	24226-15-008					X
31	110142	FREIRE JOSE ESTALIN	24126-15-001					X

32	359844	SOSA GARCIA NANCY LUCIA AMALIA	24226-15-020						X
33	104957	CAJAS AGUILERA MANUEL ANTONIO	24226-15-011						X
34	375204	ANAGUMBLA CHUQUIMARCA MARIA JUANA	24126- 16- 015						X
35	103854	BAQUERO ALBERTO HRDS	24226-16-011						X
36	103893	CRUZ PAREDES LILIA NORMALIZA	24226-16-013						X
37	110459	GARCIA DIAZ JORGE ENRIQUE	24226-16-008						X
38	116826	VIZUETE RODRIGUEZ OSWALDO FIDEL	24226-16-010						X
39	662034	HARO GUTIERREZ FELIX RODRIGO	24226 -16- 006					X	
								X	
40	1276748	DIAZ GARCIA ENMA RENATA	24126-17-014						X
41	111518	GUTIERREZ LOPEZ FRANCISCO	2412-61-7013						X
42	108885	VERA HEREDIA SEGUNDO VICENTE Y OTRO	24126-17-012						X
43	104388	GARCIA ALVEAR LAURA LEONOR Y OTROS	24126-17-002						X
44	110431	GARCIA AGUILERA JOSE Y OTROS	24226-17-010						X
45	110455	GARCIA LINA MARIA	24226-17-009						X
46	111513	GUTIERREZ GARCIA GLADYS LETI	24226-17-001						X
47	376584	MINISTERIO DE EDUCACION	24226-18-001					X	
48	110114	FRANCO ANGEL RODRIGO	24126 -18- 007						X
									X
49	335736	GUZMAN QUILLIGANA LUIS ARMANDO Y	24126-18-001						X
50	372328	MUNICIPIO DEL DISTRITO DE QUITO	24126-18-004						X
51	120629	VEGA CARRERA JOSE DAVID	24126-18-013						X
52	376587	MUNICIPIO DEL DISTRITO METROPOLITANO DE QUITO	24226-18-002					X	

53	110466	SOSA GARCIA NANCY LUCIA AMALIA	24126-19- 008				X	
54	110718	GONZALEZ HECTOR RAMIRO	24126 -19- 007				X	
55	115847	MUNOZ MALDONADO NERY ESMERALDA	24126-19-006				X	
56	110135	FREIRE GUAMAN ENRIQUETA LUZMILA	24126- 19- 003					X
57	SIN PREDIO	SIMBA CHUQUIMARCA MARIA ISABEL	SIN CLAVE CATASTRAL					X
58	105963	CATAGÑA VINUEZA LUIS ALEJANDRO	24126-20-011					X
59	117666	PEREZ ENRIQUEZ ISABEL GRACIELA	24126-20-014					X
60	114018	MALDONADO LARA JOSE ANTONIO	24126-20-002					X
61	117646	PEREZ VILATUNA VICTOR HUGO	24126-20-007					X
62	102359	USHINA USHINA LUIS ISIDRO	24126-20-003					X
63	122276	VELOZ MALES JOSE ALFONSO	24126-21-006					X

PARROQUIA EL TINGO

El inventario de bienes inmuebles patrimoniales de la parroquia El Tingo elaborado durante la década de 1990, consta de 4 predios y 5 fichas de inventario. De los inmuebles que conformaron dicho inventario, se ha verificado que en la actualidad uno de ellos ha sido derrocado, mientras que otro, debido a intervenciones de las que ha sido objeto, ha perdido sus características morfológicas, tipológicas y técnico constructivas, por lo que ha sido catalogado con protección negativa. En la presente actualización del inventario de esta parroquia, se han identificado 10 predios cada uno con una ficha de inventario. Por lo tanto la actualización de este inventario se resume de la siguiente forma:

CUADRO N° 10A			
ANÁLISIS DE LOS ELEMENTOS ARQUITECTÓNICOS DEL PATRIMONIO CULTURAL DE LA PARROQUIA EL TINGO			
PROPUESTA	DECADA DE 1990	ACTUALIZACIÓN 2017	OBSERVACIONES
PREDIOS INVENTARIADOS	4	2	EL PREDIO 130408 ESTA INVENTARIADO Y TIENE DOS BLOQUES CON FICHAS 1A Y 1B
PREDIOS INVENTARIADOS DERROCADOS		1	LA FICHA 1B DEL PREDIO 130408, CORRESPONDE A UN INMUEBLE DERROCADO
PREDIOS INVENTARIADOS CON CATALOGACIÓN NEGATIVA		1	EL PREDIO 637373 ESTA INVENTARIADO CON FICHA N°02, PERO HA SIDO CATALOGADO CON PROTECCIÓN NEGATIVA EN ESTA ACTUALIZACIÓN.
PREDIOS DE INTERES PATRIMONIAL		10	

CUADRO N° 10B				
PREDIOS INVENTARIADOS EN LA DECADA DE 1990, DERROCADOS ACTUALMENTE EN LA PARROQUIA EL TINGO				
N°	PREDIO	PROPIETARIO	CLAVE CATASTRAL	OBSERVACIONES
1	130408	CASA PARROQUIAL	21813-03-001	INMUEBLE DERROCADO
2	637373	ABADIANO SANIPATIN JUAN CARLOS	21713-02-018	CATALOGACIÓN NEGATIVA

NOTA: La matriz contiene 14 predios con un total de 15 fichas (1 inmueble inventariado derrocado y 1 inmueble inventariado con valoración negativa).

CUADRO N° 10C								
PREDIOS QUE CONFORMAN EL INVENTARIO ACTUALIZADO DE LA PARROQUIA EL TINGO - ACTUALIZACIÓN 2016-2017								
N°	PREDIO	PROPIETARIO	CLAVE CATASTRAL	CATALOGACIÓN			INVENTARIADOS 1990	INCLUSIÓN INTERÉS PATRIMONIAL 2017
				ABS.	PAR.	NEG.		
1	130408	CASA PARROQUIAL	21813 03 001	X			X	
2	122783	PROAÑO YEPEZ MARIA ALEXANDRA Y OTRO	21713 02 022		X		X	
3	104821	FLOR CADENA PEDRO ALFREDO	21813 04 005		X			X
4	102537	HOLGUIN FRANCO WILMER CLEMENTE	21813 04 004		X		X	
5	118508	QUISHPE SOSAPANTA ROSA MARIA Y OTROS	21813 04 002		X			X
6	115454	AYO MASABANDA TITO GERMAN	21813 04 006		X			X
7	121751	MUNICIPIO DEL DISTRITO METROPOLITANO DE QUITO	21814 01 020		X			X
8	1115217	CORTES SALAS PEDRO CECILIO	21813 01 038		X		X	
9	103733	AYO CHUQUIMARCA JOSE TEOFILO	21813 05 006		X			X
10	279139	PEREZ PAUCAR FAUSTO GENARO	21813 05 001		X			X
11	117329	PAUCAR MEJIA FLORIDALBA BLANCA	21814 12 001		X			X
12	110811	SOTELO PEREZ WILLIAMS FREDY	21814 01 013		X			X
13	3541045	CHUQUIMARCA MOYA MARIA ROSARIO Y OTROS	21814-01-009		X			X

2. En base a los expuesto, la Secretaría de Territorio, Hábitat y Vivienda, recomienda lo siguiente:
 - a. La aprobación de la actualización del Inventario Selectivo de 10 parroquias urbanas y rurales del Distrito Metropolitano de Quito, con el número de predios inventariados que se describe a continuación y la exclusión de los predios que han sido objeto de derrocamiento o que se han catalogado con protección negativa y constan en el siguiente cuadro:

RESUMEN DE LA ACTUALIZACIÓN DE LOS INVENTARIOS SELECTIVOS DE GUÁPULO Y LA LARREA, DE LAS PARROQUIAS RURALES DE EL QUINCHE, GUANGOPOLO, CONOCOTO, AMAGUAÑA, LA MERDED, ALANGASÍ Y LAS PARROQUIAS SUBURBANAS DE PINTAG Y EL TINGO.

PARROQUIA		PREDIOS INVENTARIADO	EXCLUSIÓN DEL INVENTARIO			ACTUALIZACIÓN INVENTARIO			CUADROS REFERENTES
			DERROCADO	NEGATIVO	TOTAL	ACTUALIZACIÓN INVENTARIO 1990	INCLUSIÓN PREDIOS INVENTARI	TOTAL	
BARRIO	GUÁPULO	13	0	0	0	13	27	40	1A y 1B
	LA LARREA	64	7	0	57	57	45	102	2A, 2B y 2C
RURALES	EL QUINCHE	41	3	5	8	35*	73	108	3A, 3B y 3C
	GUANGOPOLO	23	1	0	1	22	24	46	4A, 4B y 4C
	CONOCOTO	31	2	0	2	29	28	57	5A, 5B y 5C
	AMAGUAÑA	22	1	0	1	21	49	70	6A, 6B y 6C
	LA MERCED	9	1	0	1	8	12	20	7A, 7B y 7C
	ALANGASÍ	13	1	1	2	12**	17	29	8A, 8B y 8C
	EL TINGO	4	1	1	2	3***	10	13	10A, 10B y 10C
SUBURBANAS	PINTAG	17	3	1	4	13	50	63	9A, 9B y 9C
	EL TINGO	4	1	1	2	3***	10	13	10A, 10B y 10C

*Con un total de 41 predios inventariados en la década de 1990, a pesar de que se recomienda la exclusión de 13 de ellos que han perdido su valor patrimonial, El Quinche cuenta con 35 predios inventariados de esa época, debido a que los predios N°409795 y N°115124 contaban con otras edificaciones inventariadas por lo que siguen formando parte del inventario.

**A pesar de que se recomienda la exclusión de 2 de un total de 13 predios inventariados en la década de 1990, debido a que han perdido su valor patrimonial, la parroquia rural Alangasí cuenta con 12 predios correspondientes al inventario de la década en mención, debido a que uno de ellos fue subdividido, incrementándose un predio.


***El inventario realizado en la década de 1990 de "El Tingo" constaba con 4 predios. El predio N°130408, cuenta con dos inmuebles inventariados, uno de ellos fue derrocado, sin embargo el otro se conserva, por lo que el predio permanece dentro de inventario en la actualización realizada en el año 2017.

En tal virtud, la Subcomisión Técnica de Áreas Históricas y Patrimonio, en sesión ordinaria realizada el viernes 12 de enero de 2018, con los votos favorables de sus miembros: Arq. Ana Lucía Andino, delegada del Instituto Metropolitano de Patrimonio; Arq. Víctor Soria, delegado del INPC; Arq. Mario Sáenz, delegada de la Administración Zonal Centro "Manuela Sáenz"; y, Arq. Viviana

Figueroa, Presidenta de la Subcomisión Técnica de Áreas Históricas y Patrimonio, **acordó** de manera unánime, recomendar a la Comisión de Áreas Históricas y Patrimonio la aprobación de la actualización del Inventario de Bienes Inmuebles Patrimoniales del Distrito Metropolitano de Quito, correspondientes al inventario selectivo de Guápulo y La Larrea, de las parroquias rurales de: El Quinche, Guangopolo, Conocoto, Amaguaña, La Merced, Alangasí, y las parroquias suburbanas de Pintag y El Tingó; de acuerdo a la Ley Orgánica de Cultura la actualización del inventario del Distrito Metropolitano de Quito debe realizarse en los dos años siguientes a la fecha de la emisión de dicha Ley.


Es importante que la Comisión de Áreas Históricas y Patrimonio cuente con el informe de la Agencia Metropolitana de Control, respecto a los predios derrocados para la aprobación; para ello, se solicitó se remita de manera urgente dicha información a la Comisión.

Atentamente,



Arq. Viviana Figueroa
**PRESIDENTA DE LA SUBCOMISIÓN TÉCNICA
DE ÁREAS HISTÓRICAS Y PATRIMONIO**

Anexo: 10 carpetas, con documentación, planos y 10 CDs constante en 179 hojas.

Acción:	Responsable:	Unidad:	Fecha:	Sumilla:
Elaborado por:	J. Alemán	Gestión de Comisiones	2018-01-17	
Revisado por:	V. Figueroa	Presidenta Sub Comisión	2018-01-17	

Ejemplar 1: Dr. Mario Granda, Presidente de la Comisión de Áreas Históricas y Patrimonio
Ejemplar 2: Archivo Auxiliar numérico
Ejemplar 3: Secretaría General del Concejo

Fecha: 14 DIC 2017 Hora: 11:05
Nº. HORAS: -1797-
Recibido por: [Firma]

Oficio STHV-DMDU-
DM Quito,
Ticket G-DOC-2017-015988

6831
13 DIC 2017

Doctor
Mario Granda
**Presidente de la Comisión de
Áreas Históricas y Patrimonio**
Presente.-

Comisión Áreas Históricas y Patrimonio
14/12/2017

Asunto: Actualización de los inventarios correspondientes a 10 parroquias urbanas y rurales del Distrito Metropolitano de Quito.

De mi consideración:

En atención al trámite 2017-015988, ingresado a esta Secretaría el 20 de julio de 2017, mediante el cual el Instituto Metropolitano de Patrimonio remite diez (10) expedientes técnicos de la actualización del Inventario de Bienes Inmuebles Patrimoniales del Distrito Metropolitano de Quito, correspondientes al inventario selectivo de Guápulo y La Larrea, de las parroquias rurales de: El Quinche, Guangopolo, Conocoto, Amaguaña, La Merced, Alangasí y las parroquias suburbanas de Pintag y El Tingo. Al respecto se informa lo siguiente:

I. ANTECEDENTES:

1. Con informe IC-96-093, de fecha 04 de junio de 1996, suscrito por el Economista Roque Sevilla Larrea, Presidente de la Comisión de Áreas Históricas y la Lcda. Rosario Utreras Miranda, Concejala Miembro de la Comisión de Áreas Históricas, la Comisión de Áreas Históricas y Patrimonio, emite Dictamen Favorable para que el I. Concejo conozca y apruebe el Inventario Selectivo de Edificaciones Protegidas en sus distintas áreas, conforme lo estipula el Art.9 de la Ordenanza de Reglamentación Metropolitana de Quito #3050.
2. Con oficio de fecha 18 de junio de 1996, el Lcdo. Gustavo Saltos Saltos, Secretario General del Concejo Metropolitano de Quito, señala que el Concejo Metropolitano de Quito, en sesión pública ordinaria realizada el día martes 4 de junio de 1996, al considerar el informe IC-96-093 de la Comisión de Áreas Históricas, conforme lo estipula el Art.9 de la Ordenanza de Reglamentación Metropolitana de Quito #3050, resolvió aprobar el Inventario Selectivo de Edificaciones Protegidas en sus distintas áreas.
3. En el año 2016, el Instituto Metropolitano de Patrimonio, con el fin de llevar a cabo la actualización del inventario selectivo de Guápulo y La Larrea, de las parroquias rurales de: El Quinche, Guangopolo, Conocoto, Amaguaña, La Merced, Alangasí y las parroquias suburbanas de Pintag y El Tingo, mediante trabajo de campo ha verificado la permanencia y estado de conservación de los bienes inmuebles inventariados en la década de 1990, además de registrar inmuebles considerados de interés patrimonial, con el propósito de incluirlos en el inventario respectivo.

4. La Secretaría de Territorio, Hábitat y Vivienda, ha hecho hasta la presente fecha, la revisión, de la actualización de los inventarios de las siguientes parroquias urbanas y rurales: Guápulo, La Larrea, El Quinche, Guangopolo, Conocoto, Pintag, Amaguaña, La Merced, Alangasí y del barrio El Tingo, conjuntamente con el Instituto Metropolitano de Patrimonio, mediante reuniones quincenales, previo al ingreso formal de los expedientes a esta Secretaría.

II. CRITERIO TÉCNICO:

Para la realización de la actualización de los inventarios selectivos de Guápulo y La Larrea, de las parroquias rurales de El Quinche, Guangopolo, Conocoto, Amaguaña, La Merced, Alangasí y las parroquias suburbanas de Pintag y El Tingo, se tomaron en cuenta las siguientes consideraciones:

1. Predios derrocados: tomando como base para la actualización los inmuebles inventariados en la década de 1990, en los recorridos de campo en cada una de las áreas de estudio, se verificó la permanencia de dichos inmuebles, o en su defecto, se evidenció que fueron objeto de derrocamientos, por lo que en este último caso, la actualización de los inventarios recomienda su exclusión.
2. Predios con catalogación negativa: en el año 2016, durante la actualización de los inventarios selectivos de Guápulo y La Larrea, de las parroquias rurales de: El Quinche, Guangopolo, Conocoto, Amaguaña, La Merced, Alangasí y las parroquias suburbanas de Pintag y El Tingo, se detectó la existencia de inmuebles inventariados en el año 90, que habiendo sido objeto de intervenciones de importancia, han perdido sus características morfológicas, tipológicas y constructivas originales, por lo que el Instituto Metropolitano de Patrimonio, habiendo efectuado el análisis respectivo, consideró que estas edificaciones ya no presentan valores arquitectónicos representativos ni relevantes, que justifiquen su permanencia en el inventario respectivo.
3. Predios de interés patrimonial a los que no se tuvo acceso: durante los recorridos de campo realizados en el año 2016, existieron predios considerados de interés patrimonial a los que no se tuvo acceso, por lo que no fue posible completar su valoración conforme a los parámetros establecidos en la ficha de inventario. Una vez analizada esta situación y al ser imposible asignar una valoración real a dichos inmuebles, se decidió recomendar su no inclusión en la actualización de los respectivos inventarios.

III. CONCLUSIONES:

1. Una vez que el Instituto Metropolitano de Patrimonio concluyó el levantamiento de información correspondiente a los inventarios selectivos de Guápulo y La Larrea, de las parroquias rurales de El Quinche, Guangopolo, Conocoto, Amaguaña, La Merced, Alangasí y las parroquias suburbanas de Pintag y El Tingo estos inventarios han sido conformados de la siguiente forma:

INVENTARIO SELECTIVO

PARROQUIA GUAPULO

El inventario vigente de la parroquia de Guápulo, consta de 13 predios y 13 fichas, las cuales corresponden a los inmuebles inventariados durante la década de 1990 e incluye un predio con Premio Ornato otorgado en el año de 1965. Durante esta actualización se verificó que los 13 inmuebles se han mantenido y se registraron como inmuebles de interés patrimonial 27 predios

con una ficha de inventario cada uno, conformándose la actualización de inventario de la parroquia de Guápulo de la siguiente forma:

CUADRO N° 1A			
ANÁLISIS DE LOS ELEMENTOS ARQUITECTÓNICOS DEL PATRIMONIO CULTURAL DE GUAPULO			
PROPUESTA	DÉCADA DE 1990	N° DE PREDIOS	OBSERVACIONES
PREDIOS INVENTARIADOS	13	13	INMUEBLES INVENTARIADOS EN LA DÉCADA DE LOS AÑOS 90, TAMBIÉN SE INCLUYE UN PREDIO CON PREMIO ORNATO QUE CORRESPONDE AL AÑO DE 1965.
PREDIOS INVENTARIADOS DERROCADOS		0	
REGISTRO DE INTERÉS PATRIMONIAL		27	INMUEBLES DE INTERÉS PATRIMONIAL SE PROPONE SU INCLUSIÓN EN EL INVENTARIO: CATALOGADOS Y VALORADOS CON GRADO DE PROTECCIÓN PARCIAL.

NOTA: En la presente matriz existen 2 inmuebles Inventariados que no cuentan con ficha actualizada, debido a que no se ha permitido el ingreso a los inmuebles (Ficha N°3 y Ficha N°11), éstos inmuebles tienen una Valoración de 19 puntos, que estará sujeta a una revalorización, una vez que los técnicos de la Dirección de Inventario Patrimonial del IMP ingresen al interior del inmueble y puedan completar el contenido de la ficha y fundamentar los criterios de valoración de cada uno de sus componentes.

CUADRO N° 1B								
PREDIOS QUE CONFORMAN EL INVENTARIO ACTUALIZADO DE "GUÁPULO" - ACTUALIZACIÓN 2016-2017								
N°	PREDIO	PROPIETARIO	CLAVE CATASTRAL	CATALOGACIÓN			INVENTARIADO 1990	INCLUSIÓN INTERÉS PATRIMONIAL 2017
				ABS.	PAR.	NEG.		
1	74279	ROGGIERO GIL ROBERTO ENRIQUE	10607-02-017		X		X	
2	36436	GARRIDO REA VICTOR MANUEL MAXIMILIANO Y	10607-02-018		X			X
3	65537	ORDEN FRANCISCANA EN EL ECUADOR	10507-07-002	X			X	
4	68573	PEREZ LASSO ANGEL MIGUEL	10507-07-008		X		X	
5	51191	ORDEN FRANCISCANA EN EL ECUADOR	10507-07-009	X			X	
6	19407	FEDERER BARREDO PATRICK Y OTRO	10507-07-003		X			X
7	59124	MULLER PEREZ CRISTINA YAEL Y OTRO	10507-02-003		X		X	
					X			
8	94436	FIDEICOMISO MERCANTIL INMUEBLE GUÁPULO	10507-02-001		X			X
9	130787	EMBAJADA DE ESPAÑA EN QUITO	10507-06-002	X			X	

Nº	PREDIO	PROPIETARIO	CLAVE CATASTRAL	CATALOGACIÓN			INVENTARIADO 1990	INCLUSIÓN INTERÉS PATRIMONIAL 2017
				ABS.	PAR.	NEG.		
10	1963	ALCAZAR VIVAR SEGUNDO JOSE M	10507-08-003		X			X
11	79093	SALGADO GOMEZ MARÍA DOLORES	10507-08-001		X			X
12	86018	WATSON JULIE	10507-05-021		X			X
13	54044	MENDEZ AGUIRRE TELMO ENRIQUE	10507-05-024		X		X	
14	74230	VINTIMILLA MOSCOSO MARIA XIMENA	10507-05-026	X			X	
15	407322	CHIRIBOGA CARRERA OVERDAN JAVIER	10507-05-027		X			X
	407321	HIDALGO CARRERA JOSE BOLIVAR	10507-05-027		X			X
	407319	HIDALGO CARRERA SUSANA DE LOURDES	10507-05-027		X			X
16	91819	VERA TIPANLUISA ROSA MARIA	10507-05-028		X		X	
17	51885	CALDERON Y ASOCIADOS PLANIDATA S A	10507-05-029		X		X	
18	55807	GALLAGHER MOSCOSO GLORIA INEZ	10507-05-030		X			X
19	630137	BECERRA ALVARADO ANDREA JACQUELINE	10507-05-039		X			X
20	1359402	CASA ALBAN EDWIN PATRICIO	10507-04-014		X			X
21	70987	PLAZA SOMMERS MIGNON BERNADETE	10507-04-012		X			X
22	62431	NINAHUALPA VERA CELESTINO	10507-04-006		X			X
23	91831	VERA VERA MARIA LUCILA Y OTROS	10407-01-004		X			X
24	61074	NASEVILLA TIPAN LUIS ENRIQUE	10407-04-002		X			X
25	62420	MORRISON MANTILLA MARIA CRISTINA Y	10507-05-015		X		X	
26	91785	CHIRIBOGA VERA MARIA AGUSTIN	10507-05-014		X			X
27	32495	FAJARDO MALDONADO CARLOS ALBERTO	10507-05-019		X			X
28	90333	ZAPATA FELICIANO CARLOS EDUARDO	10507-05-003		X			X
29	76656	RONDAL PÁEZ AUGUSTO	10506-15-002		X			X
30	38757	GUACHAMIN MOSQUERA LUIS GERARDO HRDS	10506-15-007		X			X
31	80907	SANCHEZ TIPAN JAIME HUMBERTO	10507-05-002		X			X
32	18943	CHANGOLUISA VERA JOSE ANDRES	10507-05-005		X			X

N°	PREDIO	PROPIETARIO	CLAVE CATASTRAL	CATALOGACIÓN			INVENTARIADO 1990	INCLUSIÓN INTERÉS PATRIMONIAL 2017
				ABS.	PAR.	NEG.		
33	62418	VASQUEZ PARRA OSCAR ALEJANDRO Y OTRA	10507-05-008		X			X
34	198569	NINAHUALPA RONDAL JOSE BENIGNO	10406-05-003		X			X
35	612236	CASTRO ORTIZ MARIA GLADYS	10506-06-059		X			X
36	203154	IBANEZ FLORES MARIA PASCUALA	10506-06-040		X			X
37	612239	HERRERA AGUIRRE RITA PATRICIA Y OTROS	10506-06-041		X			X
38	800361	MUNICIPIO DEL DISTRITO	10406-20-005		X			X
39	264772	NINAHUALPA CHIRIBOGA POLIBIO	10507-05-016		X		X	
40	1282097	BURNEO MATEUS JOSE VICENTE	10507-07-007		X		X	

BARRIO URBANO "LA LARREA"

El inventario vigente del barrio urbano "La Larrea" desarrollado en la década de 1990, está compuesto por 64 predios y 64 fichas de inmuebles patrimoniales, de los cuales en la actualización realizada en el período 2016-2017, se verificó que siete (7) han sido objeto de derrocamiento. Del mismo modo, en los recorridos de campo llevados a cabo este último período, se identificaron 45 predios con características morfológicas, tipológicas y técnico constructivas que justifican su inclusión dentro del inventario de bienes inmuebles patrimoniales del barrio urbano "La Larrea"; por lo tanto la actualización de este inventario se resume de la siguiente forma:

CUADRO N° 2A			
ANÁLISIS DE LOS ELEMENTOS ARQUITECTÓNICOS DEL PATRIMONIO CULTURAL DEL BARRIO "LA LARREA"			
PROPUESTA	DÉCADA DE 1990	ACTUALIZACIÓN 2017	OBSERVACIONES
PREDIOS INVENTARIADOS	64	57	
PREDIOS INVENTARIADOS DERROCADOS		7	
PREDIOS INVENTARIADOS CATALOGACION NEGATIVA		0	
PREDIOS DE INTERES PATRIMONIAL		45	

CUADRO N° 2B				
PREDIOS INVENTARIADOS EN LA DECADA DE 1990, DERROCADOS ACTUALMENTE EN EL BARRIO "LA LARREA"				
N°	PREDIO	PROPIETARIO	CLAVE CATASTRAL	OBSERVACIONES
1	8244	BANCO DE COOPERATIVAS DEL ECUADOR	10202-07-012	DERROCADO
2	90208	GUAMAN GUAMAN JOSE ANTONIO	10202-19-008	DERROCADO
3	39665	JIMENEZ AGUIRRE ANGEL RODRIGO	10202-19-011	DERROCADO
4	29710	PAZMIÑO REGALADO ESTEFANIA CAROLINA Y	10202-22-010	DERROCADO
5	94432	COOPERATIVA DE TRANSPORTES OTAVALO	10302-08-012	DERROCADO
6	219496	ALVAREZ QUIROZ VICTOR EMILIO	10202-03-003	DERROCADO
7	92854	LOVATO ROJAS MARTHA SUSANA	10202-03-004	DERROCADO

NOTA: la matriz contiene 109 predios con un total de 109 fichas (7 inmuebles inventariados derrocados).

CUADRO N° 2C								
PREDIOS QUE CONFORMAN EL INVENTARIO ACTUALIZADO DEL BARRIO "LA LARREA" - ACTUALIZACIÓN 2016-2017								
N°	PREDIO	PROPIETARIO	CLAVE CATASTRAL	CATALOGACIÓN			INVENTARIADO 1990	INCLUSIÓN INTERÉS PATRIMONIAL 2017
				ABS.	PAR.	NEG.		
1	79534	SALVADOR ROMOLEROUX PEDRO RAFAEL	10302-03-001		X		X	
2	26406	CUESTA CÁCERES MIRIAM PATRICIA	10302-03-006		X		X	
3	3128	EHEVERRIA TROYA FERNANDO RODOLFO	10302-03-004		X		X	
4	13376	BACCINETTI CADENA MARÍA DEL ROSARIO ELENA	10302-09-001		X		X	
5	95783	ZAPATA PALMA NESTOR ALFREDO	10302-10-010		X			X
6	37889	GONZALEZ REAL GONZALO	10302-10-011		X			X
7	54219	SOTO QUEVEDO CELSA CLARA	10302-10-016		X			X
8	49954	LOPEZ SILVA AIDA ALICIA	10302-10-003		X			X
9	77307	ASOCIACIÓN FE Y ALEGRÍA ECUADOR	10302-10-007		X		X	

Nº	PREDIO	PROPIETARIO	CLAVE CATASTRAL	CATALOGACIÓN			INVENTARIADO 1990	INCLUSIÓN INTERÉS PATRIMONIAL 2017
				ABS.	PAR.	NEG.		
10	44261	FIDEICOMISO AGD	10302-12-010		X			X
11	85310	CHANG SUN OH JANG	10302-12-011		X		X	
12	55459	AGUAYO PICO FANNY	10302-25-001		X			X
13	14477	KUM SOOK KO JANG	10202-07-010		X			X
14	18097	VELA VASCO GIL ENRIQUE	10202-29-004		X		X	
15	17501	CAVIEDES SALVADOR MARIA LIDIA	10202-29-008		X		X	
16	54021	10302-32-008	10202-30-002		X			X
17	3272	MARIA TERESA GUEVARA VACA	10202-30-005	X			X	
18	27349	KONG AREVALO ESTEBAN FABIAN	10202-30-009		X			X
19	27213	BOLIVAR ESPINOZA	10202-30-010		X			X
20	27226	CEOLS	10202-30-011		X			X
21	30018	EMPORIO MUSICAL S.A	10202-30-012		X		X	
22	47836	LASSO MENESES SERGIO	10202-19-018		X		X	
23	95582	DE ECHEVERRIA ISABEL OVIEDO	10202-19-005		X		X	
24	87667	PAULO ZAPATA	10202-19-006		X			X
25	2927	LOLA ORDONEZ ALVARADO	10102-01-002		X			X
26	31897	RIOFRIO GONZALEZ CARLOS ALBERTO	10102-01-004		X		X	
27	65188	CASTILLO HIDALGO ADELAIDA IRENE	10102-01-005		X			X
28	27015	BRAZALES HERRERA MIRIAN PATRICIA	10102-01-006		X		X	
29	91692	MINISTERIO DE EDUCACION-DINACE	10202-22-008		X			X
30	60217	ERIKA DEL PILAR LOPEZ SALVADOR	10202-22-009		X		X	
31	7002	EDGAR PAZMIÑO	10202-22-013		X			X
32	85394	PAZMIÑO SANTACRUZ EDAGAR	10202-22-014		X			X
33	270004	DELGADO ERAZO ALEXIS VLADIMIR	10202-22-015		X			X
34	53135	MAYA MADRID RODRIGO ENRIQUE Y HRDS	10202-22-018		X		X	

N°	PREDIO	PROPIETARIO	CLAVE CATASTRAL	CATALOGACIÓN			INVENTARIADO 1990	INCLUSIÓN INTERÉS PATRIMONIAL 2017
				ABS.	PAR.	NEG.		
35	78430	UNIÓN DE ORGANIZACIONES CAMPEÑINAS EDUAD	10202-22-019		X			X
36	78431	UNIÓN DE ORGANIZACIONES CAMPEÑINAS EDUAD	10202-22-020		X			X
37	58627	YAULEMA ORNA MARIA GUADALUPE	10202-23-001		X		X	
38	67843	OBANDO ORLANDO WILMER IVAN	10202-25-004		X		X	
39	131337	GUAMÁN BARAHONA PEDRO	10202-25-003		X		X	
40	20078	SÁNCHEZ JARA SAMUEL	10302-32-004		X			X
41	90634	VAYAS LOPEZ LUIS GILBERTO	10302-32-008		X		X	
42	132555	MUNICIPIO DE QUITO	10302-27-007		X		X	
43	76600	BORJA CUITO WASHINGTON EFRAÍN	10302-16-004		X		X	
44	12933	CABRERA VILLAMAR NANCY BEATRIZ	10302-07-009		X		X	
45	4637	CASTILLO PEREZ LISANDRO TARQUINO	10302-07-011		X			X
46	91322	MONTENEGRO AYORA VERÓNICA JAZMIN	10302-07-013		X		X	
47	85565	TINAJERO SANTIAGO ANDRÉS	10302-07-016		X			X
48	20082	MALDONADO JACOME FERNANDO GUILLERMO	10302-08-002		X		X	
49	80741	VALENCIA ORDOÑEZ BETTY JUDITH	10302-08-003		X		X	
50	86967	HIDALGO CRIOLLO DANNY MAURICIO	10302-08-011		X		X	
51	2122	GUZMÁN CABEZAS LUIS ANTONIO	10302-08-016		X			X
52	77974	VIZCAINO ANDRADE LUIS FELIPE	10302-11-007		X		X	
53	11892	CLAVIJO ZUMBA LAURA JUDITH	10202-05-001		X		X	
54	71198	JARA ESCOBAR FAUSTO JAIME IVÁN	10202-05-004		X		X	
55	62924	NUÑEZ NARANJO WILSON STANLEY	10202-05-005		X			X
56	85240	NUNEZ NUNEZ SEGUNDO MANUEL Y OTRA	10202-05-006		X			X
57	91345	MORALES VELASCO LIGIA BEATRIZ	10202-05-009		X		X	
58	73084	VALLEJO ORTIZ CARLOS EDUARDO	10202-05-010		X		X	

N°	PREDIO	PROPIETARIO	CLAVE CATASTRAL	CATALOGACIÓN			INVENTARIADO 1990	INCLUSIÓN INTERÉS PATRIMONIAL 2017
				ABS.	PAR.	NEG.		
59	66701	SEGUNDO PAREDES ROJAS	10202-28-001		X		X	
60	29448	ECHEVERRIA FLORES LUIS ALFREDO	10202-31-001		X		X	
61	1852	ROSALES NARVAEZ ADRIANO HERIBERTO	10202-31-003		X			X
62	57154	MORA SAMANIEGO CARLOS ALBERTO	10202-31-005		X			X
63	8916	BARRAGAN MALDONADO TERESA DE JESUS	10202-31-008		X		X	
64	65988	PALACIOS TORAL ANTONIO Y OTRO	10202-31-009		X		X	
65	64268	ARGUELLO OROSCO LAURA TERESA	10202-31-015		X		X	
66	29115	ZAMBRANO HERRERA FRANZ ALEXANDER	10202-31-016		X			X
67	1852	MORALES GUTIERREZ ERNESTO EDUARDO	10202-31-018		X			X
68	11405	MACHADO BASANTES EDGAR RODRIGO	10202-31-019		X			X
69	89429	VALLEJO AQUATIAS RAUL ARMANDO	10202-20-015		X			X
70	15577	FILANBANCO S.A	10202-20-002		X		X	
71	7041	ENRIQUEZ AYALA CRISTINA TATIANA	10202-20-005		X		X	
72	40618	HERRERIA BURBANO FRANCISCO IVAN	10202-20-011		X			X
73	90608	PAZMIÑO VIVAS MIGUEL ANGEL	10202-33-005		X			X
74	57746	CASARES MORAN EDISON OSWALDO	10202-33-004		X			X
75	27330	ORTIZ AYALANFABIAN MARINO	10202-33-006		X			X
76	78150	GUERRERO FABARA MARIA GABRIELA	10202-33-007		X			X
77	4636	ANDRADE LOPEZ JULIA HERMINIA	10202-33-008		X			X
78	9716	IZA JAQUI GERARDO FABIAN	10202-33-009		X			X
79	88808	ALMEIDA VILLALBA AMPARO DE LA CRUZ	10202-26-008		X		X	
80	91248	AYALA RIVADENEIRA MARIA CLEMENCIA	10202-26-010		X		X	
81	41237	TOAPANTA YODER HERODY	10202-26-011		X			X
82	96210	PEÑAFIEL RIVERA GUILLERMO AMADOR	10202-26-001		X			X
83	15625	CARRASCO BARROS VICTOR MANUEL	10202-26-003		X			X

N°	PREDIO	PROPIETARIO	CLAVE CATASTRAL	CATALOGACIÓN			INVENTARIADO 1990	INCLUSIÓN INTERÉS PATRIMONIAL 2017
				ABS.	PAR.	NEG.		
84	35463	ASOCIACION NACIONAL DE EMPLEADOS DEL SEGURO SOCIAL	10302-33-003		X		X	
85	57108	FUNDACIÓN ECUATORIANA DE PROMOCIÓN	10302-33-002		X		X	
86	70225	CIFUENTES JARA JOSE ENRIQUE	10202-03-008		X		X	
87	86690	TORRES IDROBO CESAR ULPIANO	10302-15-003		X			X
88	70794	GUTIERREZ GLORIA MARÍA	10302-15-005		X		X	
89	70284	PORTALANZA BRAVO LUIS RICARDO	10202-04-006		X		X	
90	27220	PASSENIN	10202-04-002		X		X	
91	60465	SOCIEDAD PROTECTORA DE ARTESANOS	10202 04 012		X		X	
92	650377	SECRETARÍA NACIONAL DEL AGUA	10202-27-004		X		X	
93	658876	SECRETARÍA NACIONAL DEL AGUA	10202-27-009		X		X	
94	90657	VEGA AVILES LUIS ENRIQUE	10202-32-014		X			X
95	77750	BRITO ARIAS ANGEL ASISCLO	10202-32-015		X		X	
96	77299	RUBIO LOPEZ GLORIA REBECA	10202-32-016		X		X	
97	21727	PANTOJA CADENA ESTEBAN BOLIVAR	10202-32-017		X		X	
98	87906	CHIPANTIZA RAMOS MONICA NARCIZA	10202-32-018		X		X	
99	15690	PILLIZA JJIMENEZ MARTA ISABEL	10202-32-001		X		X	
100	17330	CASTRO LOPEZ AGUSTO MARIA	10202-32-002		X		X	
101	8894	TAFUR ESPANTA ANDREA Y HNOS	10202-32-009		X		X	
102	5235	DEL VECHIOU AIDA	10202-32-010		X			X

PARROQUIAS RURALES

PARROQUIA EL QUINCHE

En la década de 1990, se estableció el inventario de bienes inmuebles patrimoniales de la parroquia El Quinche, con 41 predios y 44 fichas de inventario. En los recorridos de campo efectuados en el período 2016-2017 se ha verificado que 3 inmuebles han sido derrocados y 5 han sufrido intervenciones que han afectado sus características morfológicas, tipológicas y técnico constructivas de modo que durante esta actualización han sido catalogados con protección negativa. Por otra parte, se han identificado 73 predios en los que existen 75 estructuras arquitectónicas consideradas de interés patrimonial.

CUADRO N° 3A			
ANÁLISIS DE LOS ELEMENTOS URBANOS ARQUITECTÓNICOS DEL PATRIMONIO CULTURAL			
PROPUESTA	DÉCADA DE 1990	ACTUALIZACIÓN 2017	OBSERVACIONES
PREDIOS INVENTARIADOS	41	33	
PREDIOS INVENTARIADOS DERROCADOS		3	
PREDIOS INVENTARIADOS CATALOGACION NEGATIVA		5	LOS PREDIOS: 409795 Y 115124 SE MANTIENEN YA QUE EXISTEN OTRAS EDIFICACIONES INVENTARIADAS ADEMÁS DE LAS QUE HAN SIDO CATALOGADAS COMO NEGATIVAS.
PREDIOS DE INTERES PATRIMONIAL		73	

CUADRO N° 3B				
PREDIOS INVENTARIADOS EN LA DECADA DE 1990, DERROCADOS ACTUALMENTE EN LA PARROQUIA EL QUINCHE				
N°	PREDIO	PROPIETARIO	CLAVE CATASTRAL	OBSERVACIONES
1	S/N	VIVIAN OSORIO	13040-17-011	DERROCADO
2	S/N	ARTURO PASQUEL	13041-19-017	DERROCADO
3	103747	MEDRANO CARVAJAL STEPHANIE ALEXANDRA Y OTRO	13040-24-002	DERROCADO
4	409795	SILVA MONTENEGRO FABIAN	12940-04-004	CATALOGACIÓN NEGATIVA
5	115124	NUÑEZ NUÑEZ HUGO MARCELO	13040-05-008	CATALOGACIÓN NEGATIVA
6	38067	GORDON CARLOS HDRS	13041-17-006	CATALOGACIÓN NEGATIVA
7	392309	EMAAP-Q	13041-19-001	CATALOGACIÓN NEGATIVA
8	116767	SIMBAÑA FLORES EZEQUIEL	13040-21-004	CATALOGACIÓN NEGATIVA

NOTA: La matriz contiene 114 predios con un total de 119 fichas (3 inmuebles inventariados derrocados y 5 catalogados con protección negativa).

CUADRO N° 3C								
PREDIOS QUE CONFORMAN EL INVENTARIO ACTUALIZADO DE LA PARROQUIA EL QUINCHE - ACTUALIZACIÓN 2016-2017								
N°	PREDIO	PROPIETARIO	CLAVE CATASTRAL	CATALOGACIÓN			INVENTARIADO 1990	INCLUSIÓN INTERÉS PATRIMONIAL 2017
				ABS.	PAR.	NEG.		
1	114258	GORDON GOMEZ CAMILO	13041-01-010		X			X
2	121483	RAMOS YACELGA JOSÉ MANUEL	13141-01-013		X			X
3	118922	RIVERA ACOSTA MARCO PATRICIO	13141-01-009		X			X
4	110318	SANCHEZ SERRANO GLADYS SUSAN	13141-01-008		X		X	
5	114222	SALCEDO JEREZ LUIS ALFONSO	12941-01-001		X		X	
6	133217	ROJAS PILATAXI JUAN ELIAS Y	13041-01-009		X			X
7	110913	GOBIERNO AUTONOMO DESCENTRALIZADO PARROQUIAL DEL QUINCHE	13040-01-001		X		X	
8	121106	TIAMARCA ESTEBAN	12941-02- 005		X			X
9	119176	ROJAS BARAHONA MARIA Y OTRA	13041-02-004		X			X
10	119297	RON HERRERA GONZALO ROSENDO	12941-02-004		X			X
11	115447	CHACON YEPEZ HOLGA PIEDAD	12940-02-002		X			X
12	121032	CARCELEN BOLIVAR PATRICIO	12941-03-008		X			X
13	371481	GORDON YANCHA TERESA Y OTRO	13040-03-002		X			X
14	117232	PASQUEL ALMEIDA JORDAN YOVANNY Y OTRA	12940-03-003		X			X
15	110088	DIAZ CORNEJO JAIME BOLIVAR Y OTROS	13140-04-014		X		X	
16	120013	PINEIDA GALARZA NORIA ESPERANZA	13140-04-013		X		X	
17	120954	TACURI JORGE ISAAC	13140-04-012		X			X
18	114361	SEVILLA FARINANGO JOSE ANTONIO	13140-04-009		X			X
19	116649	OSORIO D GALARZA IGNACIA	13041-04-039		X			X
20	17089	CASTILLO PAREDES GALO FERNANDO	13041-04-034		X			X

N°	PREDIO	PROPIETARIO	CLAVE CATASTRAL	CATALOGACIÓN			INVENTARIADO 1990	INCLUSIÓN INTERÉS PATRIMONIAL 2017
				ABS.	PAR.	NEG.		
21	117833	RAMIREZ PINENLA DAMARIS MARGARITA Y OTRA	12941-04-006		X			X
22	115111	MONTENEGRO CARLOSAMA ROSA MARIA	13041-04-035		X			X
23	117829	PINENLA ZOILA	13041-04-036		X			X
24	117830	TIAMARCA PINENGLA NARCISA DE JESUS	13041-04-031		X			X
25	119710	GORDON DURAN MANUEL RAMIRO	13041-04-025		X			X
26	114360	NIAUPARI NAREA NORMAN OMAR	13140-04-007		X			X
27	106589	CISNEROS VEGA MARIA TERESA Y OTRO	13140-04-003		X			X
28	117573	PEREZ GERARDO MANUEL	13140-04-001		X		X	
29	116663	OSORIO JEREZ MERCEDES LASTENIA	12940-04-002		X			X
30	409795	SILVA MONTENEGRO FABIAN	12940-04-004		X		X	
					X		X	
31	655667	CARVAJAL ARFUELLO TARGELIA ZARINA	12940-04-001		X			X
32	115124	NUÑEZ NUÑEZ HUGO MARCELO	13040-05-008			X		X
33	120110	SARANSIG TABANGO NICOLAS	13140-05-001		X			X
34	110886	GORDON MARIA GEORGINA	13040-05-011		X		X	
35	118790	REYES PEDRO HRDS Y OTROS	13040-05-014		X			X
36	108759	SIMBAÑA FLORES EZEQUIEL	13040-06-008		X		X	
37	105931	CASTRO GUAMAN MANUEL AVELINO	13040-06-009		X		X	
38	120113	JEREZ SAAVEDRA MARIA ANTONIETA	13041-06-011		X			X
39	348651	TACURI SARCHI FRANCISCO HDROS	13041-06-010		X			X
40	117167	PARRA BARBARA	13140-07-005		X			X
41	104245	MALDONADO BENALCAZAR HUGO ENRIQUE	13140-07-008		X			X
42	104963	BENALCAZAR NESTOR OSWALDO	13140-07-009		X			X
43	110917	YANCHA GACHI DELIA MARIA	13140-07-010		X			X

N°	PREDIO	PROPIETARIO	CLAVE CATASTRAL	CATALOGACIÓN			INVENTARIADO 1990	INCLUSIÓN INTERÉS PATRIMONIAL 2017
				ABS.	PAR.	NEG.		
44	112485	MEDRANO SEGUNDO FULGENCIO	13040-07-005		X			X
45	371517	GARZÓN DURÁN SEGUNDO SERAFIN	13040-07-006		X		X	
46	118244	PUGA CAJAS BAYARDO	13140-08-005		X		X	
47	115198	RIVERA HERIBERTO	13140-08-001		X			X
48	119303	OÑA OÑA GENOVEVA	13040-08-008		X		X	
49	111543	TORRES GUZMAN MARIA AZUCENA Y OTROS	13140-08-002		X			X
50	378379	CABASCANGO ANRANGO ENRIQUE	13041-08-001		X			X
51	378403	TEJADA MARIA	13041-08-003		X			X
52	110894	GORDON GORDON JOSÉ RICARDO HDROS.	13140-08-007		X			X
53	120267	TRUJILLO SIGCHA EFREN	13041-09-005		X		X	
54	121394	PORRAS TORRES CARLOS ANGEL MARIA	13041-09-006		X		X	
55	110294	GALARZA GALARZA JUAN JOSE	13140-09-003		X		X	
56	116647	ZAPATA OSORIO JIMMY GIOVANNY	13041 09 007		X			X
57	104793	VEGA CACHIMUELA JOSE GERMANICO Y	13041-09-008		X			X
58	377807	AMAGUAÑA RAMOS EMMA FABIOLA	13041-09-009		X			X
59	111480	GUEVARA LUIS ALBERTO	13041 09 012		X			X
60	112547	UQUILLAS MEDRANO ALEX OMAR	13040-10-001		X		X	
61	117110	PAREDES GUERRERO JUVENAL	13040-10-002		X			X
62	131322	JUNTA AUTONOMA DEL FERROCARRILES	13041-10-001		X		X	
63	378505	MINISTERIO DE EDUCACION Y CULTURA	12940-10-001		X			X
64	148380	QUISILEMA ONA LUIS JOEL	12940 10 002		X			X
65	371527	COLEGIO DE LAS MADRES FRANCISCANAS	13040-11-002		X		X	
66	110898	GORDON JUAN GERARDO	13041-11-003		X		X	
67	371528	MUNICIPIO DEL DISTRITO	13040-11-003		X			X
68	131066	QUISHPE LANCHIMBA MARIA ANGELICA Y	13041-12-006		X			X

N°	PREDIO	PROPIETARIO	CLAVE CATASTRAL	CATALOGACIÓN			INVENTARIADO 1990	INCLUSIÓN INTERÉS PATRIMONIAL 2017
				ABS.	PAR.	NEG.		
69	116016	GODOY NARVAEZ CERVANDO OCTAVIANO NAPOLEO	13041-12-010		X			X
					X			X
					X			X
70	111721	HERRERA BOSMEDIANO MANUEL	13041-12-012		X			X
71	113408	LEMA JORGE EFRAIN	13041-12-014		X			X
72	113974	ZURITA MENA JOSE RAFAEL	13041 -12 -017		X			X
73	373926	PARRA V D CAJAS ROSARIO	13140-12-009		X			X
74	110278	GALARZA ARTEAGA SEGUNDO CLAUDIO	13041-12-001		X			X
75	1294010	NAVARRETE CHAVEZ MARIANO ALBERTO	13041-13-001		X			X
76	106040	CEVALLOS CASALLIGLLA JOSE	13041-14-002		X			X
77	106502	TIPAN SIMBAÑA GALO ENRIQUE	13041-14-003		X			X
78	601829	PINEIDA TACURI JOSE MARCELO	13041-15-006		X			X
79	109038	DUQUE CAJAS SEGUNDO ALFONSO Y OTROS	13040-16-014		X			X
80	115121	OSORIO JEREZ MARIA ESTHER	13040-16-013		X			X
81	109108	DURAN TEJADA JOSE ELIAS	13040-16-012		X			X
82	109090	DURAN D PAREDES MARIA SUSANA	13040-16-011		X			X
83	371540	MALDONADO BENALCAZAR NESTOR	13040-16-010		X			X
84	114359	MEDRANO RON EDUARDO EDMUNDO	13040-17-016		X		X	
85	371734	ESCOBAR FLORES MARIANA EULALIA	13040-17-019		X			X
86	110873	PARRA GORDON PACIFICA CECILIA	13040-17-004		X		X	
87	297831	GORDON HUGO ERNESTO	13041-17-004		X			X
88	117190	ANDRADE PARRA MAYRA GRIMANESA Y OTROS	13040-17-002		X			X
89	371556	BENALCAZAR BALSECA SEGUNDO LUIS	13040-17-003		X		X	
90	110897	GORDON HUGO ERNESTO	13041-17-005		X		X	
91	110896	GORDON HUGO ERNESTO	13041-17-011		X		X	

N°	PREDIO	PROPIETARIO	CLAVE CATASTRAL	CATALOGACIÓN			INVENTARIADO 1990	INCLUSIÓN INTERÉS PATRIMONIAL 2017
				ABS.	PAR.	NEG.		
92	119357	ROSERO MONTALVO CESAR ALBERTO	13041-17-010		X		X	
93	1273483	CUICHÁN DINA	13041-17-012		X		X	
94	111039	GRANJA CORDONES HILDA Y OTROS	13040-18-009		X			X
95	116431	OÑA OÑA MARIA FELIZA	13040-18-010		X			X
96	114355	MEDRANO JACOME MARIA BEATRIZ REGINA	13041-18-002		X			X
97	S/N	GLADYS MORALES	13041-19-015		X		X	
98	371599	CASA PARROQUIAL DEL QUINCHE	13040-19-001	X			X	
99	105672	ARIAS VARGAS MERCEDES GRICELDA Y OTRAS	13040-21-003		X		X	
100	1243782	ROSERO MONTALVO CESAR ALBERTO	13040-23-007		X		X	
101	103282	ARTEAGA GARZON CESAR AUGUSTO	13040-23-006		X			X
102	114044	MALDONADO V D RIVERA REGINA	13040-24-005		X		X	
103	104560	CARVAJAL BRAVO JOSEFINA	13040-24-007		X		X	
104	105689	CASA DE LOS PEREGRINOS DEL QUINCHE	13040-24-006		X		X	
105	104564	BRAVO SEGUNDO PATRICIO	13040-24-009		X			X
106	116658	PASQUEL ENRIQUEZ LIGIA AMANDA	13040-24-013		X			X
107	104292	PERUGACHI LUIS HUMBERTO Y OTROS	13040-24-011		X			X
108	104564	CARVAJAL BRAVO SEGUNDO PATRICIO	13040-24-009		X			X

PARROQUIA GUANGOPOLO

El inventario de bienes inmuebles patrimoniales de la parroquia Guangopolo, levantado durante la década de 1990 constaba de 23 predios con 24 fichas de inventarios, debido a que en uno de estos predios, existían dos bloques con ficha independiente cada uno. Durante la actualización del mencionado inventario, se verificó que uno de los inmuebles patrimoniales fue derrocado, y además se registraron 24 predios con 25 fichas de inmuebles considerados de interés patrimonial.

CUADRO N° 4A			
ANÁLISIS DE LOS ELEMENTOS ARQUITECTÓNICOS DEL PATRIMONIO CULTURAL DE LA PARROQUIA GUANGOPOLO			
PROPUESTA	DECADA DE 1990	ACTUALIZACIÓN 2017	OBSERVACIONES
PREDIOS INVENTARIADOS	23	22	EL INMUEBLE INV. CON FICHA 11 TIENE DOS BLOQUES (32 Y 33)
PREDIOS INVENTARIADOS DERROCADOS		1	EL INMUEBLE UBICADO EN EL PREDIO N° 121125 Y CLAVE CATASTRAL N° 2101110009
PREDIOS INVENTARIADOS CON CATALOGACIÓN NEGATIVA		0	
PREDIOS DE INTERES PATRIMONIAL		24	EL INMUEBLE DE INTERES PATRIMONIAL C.C: 1003-002-013-002 TIENE DOS BLOQUES FICHAS 42 Y 43

CUADRO N° 4B				
INMUEBLES INVENTARIADOS EN LA DECADA DE 1990, DERROCADOS ACTUALMENTE EN LA PARROQUIA GUANGOPOLO				
N°	PREDIO	PROPIETARIO	CLAVE CATASTRAL	OBSERVACIONES
1	121125	TIBANTA ZAMBRANO LORENZO	21011-10-009	DERROCADO

NOTA: La matriz contiene 47 predios con un total de 49 fichas (1 predio inventariado y otro de interés patrimonial tienen dos bloques respectivamente, y existe un inmueble inventariado derrocado).

CUADRO N° 4C								
PREDIOS QUE CONFORMAN EL INVENTARIO ACTUALIZADO DE LA PARROQUIA GUANGOPOLO - ACTUALIZACIÓN 2016-2017								
N°	PREDIO	PROPIETARIO	CLAVE CATASTRAL	CATALOGACIÓN			INVENTARIADO 1990	INCLUSIÓN INTERÉS PATRIMONIAL 2017
				ABS.	PAR.	NEG.		
1	112375	IZA CUMANICHO JUANA CORINA	21111-03-012		X		X	
2	109690	FARINANGO GUAMANTICA JUAN	21111-03-011		X		X	
3	109697	FARINANGO TIBANTA MANUEL AGUSTIN	21111-02-007		X		X	

N°	PREDIO	PROPIETARIO	CLAVE CATASTRAL	CATALOGACIÓN			INVENTARIADO 1990	INCLUSIÓN INTERÉS PATRIMONIAL 2017
				ABS.	PAR.	NEG.		
4	109698	FARINANGO TIBANTA ELIAS ALEJANDRO	21111-02-008		X		X	
5	111235	GUAMANTICA D ARIAS ZOILA VIC	21011-05-010		X		X	
6	111248	GUAMANTICA FARINANGO JULIO	21011-05-011		X		X	
7	109685	FARINANGO GUAMAN SEGUNDO AGUSTIN	21011-05-012		X		X	
8	119692	SALAZAR TIBANTA MARIANO	21011-05-013		X		X	
9	133309	SALAZAR JOSE	21011-05-004		X			X
10	131273	LOACHAMIN PAUCAR SEGUNDO PEDRO PABLO	21012-05-007		X			X
11	113367	LEGNIA CANDO CESAR	21011-04-009		X		X	
12	133065	TORRES JUMBO WILFER ANTONIO	21011-04-008		X			X
13	653497	PAGUANQUIZA TIBANTA FREDDY HERNAN	2101104014		X			X
14	106157	LEGNA ZAMBRANO IRLANDA MINERVA	21011-15-010		X		X	
15	133046	PROPIEDAD FISCAL	21011-15-003		X		X	
16	119902	SANCHEZ PAUCAR SEGUNDO BALTAZAR	21011-11-007		X		X	
17	130398	CASA PARROQUIAL IGLESIA DE GUANGOPOLO	21011-11-004		X		X	
18	208572	GUARAS PAUCAR MARTHA CECILIA	21011-11-006		X			X
19	105275	GUAMANTICA CANDO PORFILIA	21011-11-001		X			X
20	112374	IZA INACASA JOSÉ DARIO	21011-03-011		X		X	
21	121123	TIBANTA SEGUNDO	21011-03-008		X		X	
22	117337	PAUCAR IZA LUIS GONZALO	21011-03-009		X		X	
23	111188	GUAMAN ALOMOTO SEGUNDO FRANCISCO	21011-03-012		X		X	

N°	PREDIO	PROPIETARIO	CLAVE CATASTRAL	CATALOGACIÓN			INVENTARIADO 1990	INCLUSIÓN INTERÉS PATRIMONIAL 2017
				ABS.	PAR.	NEG.		
24	119651	SALAZAR LUCIO HERIBERTO Y HRDS	21011-03-007		X			X
25	109687	FARINANGO GUALICHE MARIANA DE LOURDES	21011-10-003		X		X	
26	117312	PAUCAR CARGUA SEGUNDO LUIS	21011-10-010		X		X	
27	122846	CORONADO SINALIN MARIA AGUSTINA	21011-10-005		X			X
28	102521	FARINANGO CASANOVA HOLVER GUSTAVO	21011-01-004		X		X	
29	109521	ESPINOSA INACASHI MANUEL	21011-01-005		X			X
30	133083	COLLAGUAZO PAGUANQUIZA GLADYS CLEOTILDE	21011-01-009		X			X
31	105084	CALLE CARLOS MODESTO	21011-14-005		X		X	
32	3558859	LEGNIA INACASHA MANUEL MARIA Y HRDS	21011-15-018		X		X	
					X		X	
33	116847	PAGUANQUIZA GUACHAMIN JOSE ALEJANDRO	21011-15-002		X			X
34	110063	FLORES SINALIN JOSE LUIS	21011-15-008		X			X
35	108208	CORAL SINALIN SEGUNDO FELICI	21011-15-007		X			X
36	622892	OYACATO GUALLICHI MAXIMILIANO	21011-10-004		X			X
37	130778	FARINANGO PAUCAR SEGUNDO JUAN MANUEL	21011-02-003		X			X
38	113370	LEGNA TIBANDA MARIA LAURA	21011-09-008		X			X
39	120376	LEON GUAMANTICA ZOILA VICTORIA Y OTROS	21011-13-001		X			X
40	120373	ESPINOSA GUACHAMIN MIGUEL ANGEL	21011-13-002		X			X
					X			X

Nº	PREDIO	PROPIETARIO	CLAVE CATASTRAL	CATALOGACIÓN			INVENTARIADO 1990	INCLUSIÓN INTERÉS PATRIMONIAL
				ABS.	PAR.	NEG.		
41	120375	CUMANICHO CORAL CELIA BEATRIZ	21011-13-003		X			X
42	113617	LOPEZ CRIOLLO MARTHA VIRGINIA	21011-13-006		X			X
43	111241	GUAMANTICA GUAMAN ALBERTO	21011-13-007		X			X
44	108577	CUMANICHO CORAL JUAN RAMON	21011-13-010		X			X
45	109546	FLORES CUMANICHO SEGUNDO ALONSO	21012-07-007		X			X
46	112382	IZA PAUCAR JORGE MANUEL	21011-08-007		X			X

PARROQUIA CONOCOTO

En la década de 1990 se inventariaron 31 predios en la parroquia Conocoto. En el período 2016-2017, en los recorridos de campo realizados en esta parroquia, se verificó el derrocamiento de dos de los inmuebles patrimoniales. Además en estos recorridos se registraron 28 predios de interés patrimonial; estableciéndose la actualización del inventario de la parroquia Conocoto de la siguiente forma:

CUADRO N° 5A			
ANÁLISIS DE LOS ELEMENTOS ARQUITECTÓNICOS DEL PATRIMONIO CULTURAL DE LA PARROQUIA CONOCOTO			
PROPUESTA	DECADA DE 1990	ACTUALIZACIÓN 2017	OBSERVACIONES
PREDIOS INVENTARIADOS	31	29	EL INMUEBLE DE LA FICHA N° 07, DEL INVENTARIO DE 1990, ACTUALMENTE SE ENCUENTRA SUBDIVIDIDO EN DOS PREDIOS, POR LO QUE SE AUMENTA UNA FICHA EN LA PRESENTE ACTUALIZACIÓN
PREDIOS INVENTARIADOS DERROCADOS		2	
PREDIOS INVENTARIADOS CON CATALOGACIÓN NEGATIVA		0	
PREDIOS DE INTERÉS PATRIMONIAL		28	

CUADRO N° 5B				
PREDIOS INVENTARIADOS EN LA DECADA DE 1990, DERROCADOS ACTUALMENTE EN LA PARROQUIA CONOCOTO				
N°	PREDIO	PROPIETARIO	CLAVE CATASTRAL	OBSERVACIONES
1	274562	SOSA MUNOZ FABIAN BOLIVAR	22207-02-023	DERROCADO
2	579075	VILLACRES CARRION ANIBAL GERMAN	22307-02-002	DERROCADO

NOTA: La actualización de la parroquia Conocoto consta de 59 predios, con un total de 59 fichas (2 inmuebles inventariados derrocados).

CUADRO N° 5C								
PREDIOS QUE CONFORMAN EL INVENTARIO ACTUALIZADO DE LA PARROQUIA CONOCOTO - ACTUALIZACIÓN 2016-2017								
N°	PREDIO	PROPIETARIO	CLAVE CATASTRAL	CATALOGACIÓN			INVENTARIADO 1990	INCLUSIÓN INTERÉS PATRIMONIAL 2017
				ABS.	PAR.	NEG.		
1	333127	PARRA MASABANDA GERARDO Y OTRA	21808-03-028		X			X
2	290532	ASOC DE COMUNIDADES DE VIDA CRISTIANA DEL	21808-08-002		X		X	
3	120947	CARRION TACO FAUSTO BOLIVAR	21906-04-001		X		X	
4	278606	CHAVEZ XAVIER VICENTE	21906-05-002		X			X
5	120608	MENA CHACON SERGIO OCTAVIO	21906-05-003		X		X	
6	110438	GARCÍA NELSON OSWALDO Y OTRA	21906-05-004		X			X
7	103014	MORALES GUTIERREZ GLORIA YOLANDA	21906-05-005		X		X	
8	118615	JIMENEZ BONILLA MARIA ETELVINA HRDS	21906-05-006		X		X	
9	278608	M GOBI TENENCIA POLITICA CONOCOTO	21906-05-009		X		X	
10	277974	SOSA ESPINOZA JULIO CESAR	21907-01-022		X			X
11	120637	SOSA PUENTE SEGUNDO ANDRES	21907-07-010		X		X	

N°	PREDIO	PROPIETARIO	CLAVE CATASTRAL	CATALOGACIÓN			INVENTARIADO 1990	INCLUSIÓN INTERÉS PATRIMONIAL 2017
				ABS.	PAR.	NEG.		
12	106319	CHAVEZ OLMEDO NELSON PLINIO	21907-07-011-101		X		X	
13	279004	MUNICIPIO DEL DISTRITO METROPOLITANO DE QUITO	21907-09-001		X			X
14	102349	ALBAN PINTO MANUEL DE JESUS	21907-09-002		X		X	
15	108743	SOSA SOSA MARÍA CLEMENCIA	21907-10-001		X		X	
16	106213	CHANGO MORALES GREGORIO HDRS	21907-10-002		X		X	
17	671059	GALLARDO FERNANDEZ MERCEDES PATRICIA	21907-10-003		X		X	
18	279025	LOVATO GALLARDO MARIA CARMEN	21907-10-004		X		X	
19	574548	VIERA LEON JUANITA DEL ROSARIO	21907-10-006		X			X
20	104748	CABRERA LEMUS BEATRIZ AUGUSTA GERMANIA	21907-10-012		X		X	
21	118439	PENA YEPEZ JORGE ENRIQUE	21907-10-013		X		X	
22	313847	TITUAÑA LOACHAMIN FANY PIEDAD	21907-10-014		X		X	
23	113483	VIZCAINO LEON SUSANA DE LOURDES	21907-10-015		X			X
24	279121	SOSA SOSA MARIA PACIFICA	21907-12-005		X		X	
25	117692	MAIELLO JANETH ALEXANDRA	21907-13-006		X			X
26	168590	SOSA VARGAS JOSE AVELINO	21907-16-009		X			X
27	558745	MORALES AGUILAR CECILIA	21907-17-011-101		X			X
28	799865	ACUNA SOSA MARIA HILDA	21907-18-012		X		X	
29	279174	SOSA SOSA MARIA INES	21907-18-013		X		X	

Nº	PREDIO	PROPIETARIO	CLAVE CATASTRAL	CATALOGACIÓN			INVENTARIADO 1990	INCLUSIÓN INTERÉS PATRIMONIAL 2017
				ABS.	PAR.	NEG.		
30	638455	CURIA METROPOLITANA IGLESIA DE CONOCOTO	22006-03-001	X			X	
31	120040	SOSA SANTAMARIA JUAN FERNANDO	22007-01-004		X			X
32	338205	ACUNA SOSA MARIA GRISELDA	22007-01-010		X			X
33	126498	LOPEZ SOSA GABRIELA ELIZABETH Y OTRO	22007-02-001		X			X
34	111209	PARRA AMABLE	22007-03-005		X			X
35	117855	PINTO JURADO JORGE AURELIO	22007-04-003		X		X	
36	118866	RIVADENEIRA ARAUZ JORGE ELIAS	22007-04-004		X		X	
37	102379	ALDAZ ALDAZ GONZALO	22007-04-012		X		X	
38	275170	AYORA RICO KAISER LEONARDO	22007-06-006		X			X
39	111170	GUALOTUNA MALATAXI JOSE LUIS	22007-12-001		X			X
40	120128	SARZOSA BELTRAN MARIO MILTON	22007-17-009		X			X
41	115313	MORALES MORALES MARIA MERCEDES	22007-19-007		X			X
42	120644	SOSA SANTAMARIA MANUELA DEL ROCIO	22007-20-001		X			X
43	121021	TAYUPANTA REVELO GLORIA PIEDAD	22007-21-003		X			X
44	111903	HIDALGO PALACIOS LUIS ENRIQUE	22007-21-012		X			X
45	114813	PUERTAS GALLEGOS TEODORO ENRIQUE	22007-24-002		X			X
46	115545	MOSQUERA PANCHEZ CARLOS ARTURO	22007-25-008		X		X	
47	104095	SANMARTIN NAULA TEOFILO DE JESUS	22007-25-009		X			X
48	108539	BATALLAS SANTANA SUSANA Y OTROS	22007-25-010		X		X	
49	120919	TACO LOGACHO MARIA DOLORES	22007-27-001		X			X

Nº	PREDIO	PROPIETARIO	CLAVE CATASTRAL	CATALOGACIÓN			INVENTARIADO 1990	INCLUSIÓN INTERÉS PATRIMONIAL 2017
				ABS.	PAR.	NEG.		
50	115946	NARANJO JIMENEZ NELSON OSWALDO	22007-27-011		X			X
51	115291	ALOMOTO MORALES MARCO VINICIO	22007-33-008		X			X
52	109767	FERNANDEZ MORALES EDGAR ANTONIO	22007-33-016		X			X
53	109776	FERNANDEZ MALDONADO MARIA CONSUELO	22007-36-011		X		X	
54	314789	BARNUEVO CRUZ GABRIELA PAULINA Y OTRA	22106-06-004		X		X	
55	113887	ANASTON ALICE M	22106-06-028		X		X	
56	338257	MARTINEZ PAREDES ZORALBA UMayA	22106-06-029		X			X
57	552574	UNIDAD EDUCATIVA CIE LOS CHILLOS	22206-02-003-001		X		X	

PARROQUIA AMAGUAÑA

El inventario de bienes inmuebles patrimoniales de la parroquia Amaguaña, levantado durante la década de 1990 consta de 22 predios con 23 fichas de inventario. En la actualización realizada en el período 2016-2017 se ha verificado que 1 inmueble ha sido derrocado. Se han registrado 49 predios con 54 fichas de inmuebles considerados de interés patrimonial. El inventario actualizado de la parroquia Amaguaña sería el siguiente:

CUADRO N° 6A			
ANÁLISIS DE LOS ELEMENTOS ARQUITECTÓNICOS DEL PATRIMONIO CULTURAL DE LA PARROQUIA DE AMAGUAÑA			
PROPUESTA	DECADA DE 1990	ACTUALIZACIÓN 2017	OBSERVACIONES
PREDIOS INVENTARIADOS	22	20	
PREDIOS INVENTARIADOS DERROCADOS		1	
PREDIOS INVENTARIADOS CON CATALOGACIÓN NEGATIVA		0	
PREDIOS INVENTARIADOS SUBDIVIDIDOS		1	EL INMUEBLE DE LA FICHA N° 07, ACTUALMENTE SE ENCUENTRA SUBDIVIDIDO EN DOS PREDIOS, POR LO QUE SE AUMENTA UNA FICHA
PREDIOS DE INTERES PATRIMONIAL		49	

CUADRO N° 6B				
PREDIOS INVENTARIADOS EN LA DECADA DE 1990, DERROCADOS ACTUALMENTE EN LA PARROQUIA DE AMAGUAÑA				
N°	PREDIO	PROPIETARIO	CLAVE CATASTRAL	OBSERVACIONES
1	121632	UTRERAS TACO MARIA IRENE	24302-01-009	DERROCADO

NOTA: La matriz contiene 71 predios con un total de 77 fichas (1 inmueble inventariado derrocado).

CUADRO N° 6C								
PREDIOS QUE CONFORMAN EL INVENTARIO ACTUALIZADO DE LA PARROQUIA AMAGUAÑA - ACTUALIZACIÓN 2016-2017								
N°	PREDIO	PROPIETARIO	CLAVE CATASTRAL	CATALOGACIÓN			INVENTARIADO 1990	INCLUSIÓN INTERÉS PATRIMONIAL 2017
				ABS.	PAR.	NEG.		
1	3504994	LOPEZ VITERI ROSARIO CONSUELO	24302-01-039		X			X
2	350856	LARA ROMOLEROUX ALBERTO TOMAS	24202-01-001		X			X
3	3505007	LOPEZ VITERI JESUS GUSTAVO	24302-01-040		X			X
4	104489	BONILLA VILLACIS BLANCA MARIA	24302-02-001		X			X
5	109778	FERNANDEZ PEREZ JORGE GUILLERMO	24302-02-002		X			X
6	116742	PACHACAMAC ESPIRITUD	24301-02-001		X			X
7	104481	BONILLA VILLACIS MANUEL ELIAS	24302-03-002		X		X	
8	102502	ALMEIDA VILLACIS CELSO Y HRDS	24201-03-009		X		X	
9	105451	CARRERA GUERRERO HECTOR GONZALES	24202-03-009		X			X
10	105686	CARVAJAL GARZON MERCY ELVIA DEL ROSARIO	24202-03-007		X			X
11	283257	BAZURTO MONTESDEOCA JOSE AGAPITO	24302-03-003		X			X
12	104580	BRITO FERNANDEZ RAFAEL ALFONSO	24201-03-008		X			X
13	102254	SOSA OLALLA MARCO FRANKLIN	24201-04-003		X		X	
14	116273	NORONA CATOTA DAVID ALEJANDRO	24201-05-008		X		X	
15	109802	VINUEZA FERNANDEZ RENE OSWALDO	24301-05-002		X			X

N°	PREDIO	PROPIETARIO	CLAVE CATASTRAL	CATALOGACIÓN			INVENTARIADO 1990	INCLUSIÓN INTERÉS PATRIMONIAL 2017
				ABS.	PAR.	NEG.		
16	110469	NACIMBA GUALOTUÑA ROLANDO OCTAVIO	24201-05-010		X			X
17	637309	VILLACIS CARVAJAL LUIS HOMERO	24201-05-009		X			X
18	595574	PALACIOS LARA TAMMIE NICOLE Y OTRO	24301-06-007		X			X
19	109342	ERAZO SALAZAR LUIS SEGUNDO ENRIQUE	24301-06-002		X			X
20	592396	AGUILAR OLALLA BLANCA FLORENCIA	24301-06-001		X			X
21	102237	GUALOTUÑA REIMUNDO JOSE EDELBERTO	24301-06-006		X			X
22	105528	CARRERA VALLEJO FRANCISCO ROLANDO	24201-06-001		X			X
23	117467	SOCASI GUALOTUÑA MIGUEL SANTIAGO	24201-07-005		X		X	
24	121691	VACA LOZA RAFAEL ARSECIO	24301-07-009		X			X
25	207259	MONTENEGRO VALENCIA LUIS ALFREDO	24201-07-015		X		X	
26	121798	VALENCIA AGUIRRE MARIA DE JESUS	24301-07-010		X			X
27	109734	ARMAS ANDRADE TITO ROLANDO	24301-07-012		X			X
28	105437	ESTRELLA GEORGE	24301-07-013		X			X
29	109801	SOSA FERNANDEZ CARLOS MANUEL Y OTROS	24301-07-003		X			X
					X			X
30	115100	GUERRERO VINUEZA VICTOR HUGO	24301-07-005		X			X
					X			X
31	210951	GUERRERO VINUEZA ULPINO ALFONSO	24301-07-006		X			X
32	102285	AGUIRRE PEREZ LUIS HUMBERTO	24202-07-008		X			X
33	122577	VINUEZA MENA LUISA HIPATIA	24201-08-002		X		X	
34	103861	BAQUERO AURELIA	24201-08-003		X			X
35	114338	VACA MEDINA JESUS GANDI OMAR	24202-10-007		X			X
36	120623	SOSA FERNANDEZ MARIA INES DEL PILAR Y OTROS	24202-10-009		X		X	
37	572630	PAUCAR AMAGUA DOLORES	24401-10-001		X			X
38	121698	VACA ROBALINO BYRON UGALO	24202-10-006		X			X

N°	PREDIO	PROPIETARIO	CLAVE CATASTRAL	CATALOGACIÓN			INVENTARIADO 1990	INCLUSIÓN INTERÉS PATRIMONIAL 2017
				ABS.	PAR.	NEG.		
39	150823	CONGREGACION HTAS DE LA ANUNCIACION	24202-11-002		X		X	
			24202-11-003		x		X	
40	130431	CASA PARROQUIAL ESCUELA	24201-10-001		X		X	
41	227254	QUIMBA MONTENEGRO LUIS ANTONIO	24301-14-001		X			X
42	109231	ENRIQUEZ ORBE ELOY JOSÉ Y OTROS	24201-16-002		X		X	
43	114648	ARIAS VILLACIS GABRIEL JOSE	24201-17-009		X		X	
44	116368	YANCHATIPAN MOPOSITA MARIA ISABEL	24201-17-013		X		X	
45	111445	GUERRERO VINUEZA JAIME EDUARDO RODRIGO	24201-17-014		X		X	
46	109756	SOSA IZURIETA JUAN AQUILEO Y SRA	24201-17-005		X		X	
47	109731	ERAZO VINUEZA DARWIN ENRIQUE	24201-17-006		X		X	
48	109758	SOCASI GUALOTUÑA CARLOS AUGUSTO	24201-17-007		X		X	
49	113811	LOPEZ YEPEZ EUTRIPIO MACARIO SATURDINO	24201-17-008		X			X
50	130400	CURIA METROPOLITANA DE QUITO	24201-18-001	X			X	
51	119983	SANGOQUIZA MUÑOZ JOSE MANUEL	24301-20-013		X			X
52	121631	UTRERAS TACO LOURDES MARLENE	24301-20-004		X			X
53	102236	SANGOQUIZA PAUCAR LUIS AURELIO Y OTRA	24301-20-001		X			X
54	119903	SANCHEZ CARVAJAL HUGO ANTONIO	24301-20-011		X			X

N°	PREDIO	PROPIETARIO	CLAVE CATASTRAL	CATALOGACIÓN			INVENTARIADO 1990	INCLUSIÓN INTERÉS PATRIMONIAL 2017
				ABS.	PAR.	NEG.		
55	104376	FERNANDEZ HIDALGO HECTOR MANUEL MARIA	24301-21-002		X			X
56	109754	FERNANDEZ HIDALGO HECTOR MANUEL MARIA	24301-21-001		X			X
57	115528	MOSQUERA JOSE LUIS	24301-23-001		X			X
			24301-23-001		X			X
58	120941	TACO SANGOQUIZA CESAR AUGUSTO Y OTROS	24301-24-004		X			X
59	203912	TACO PACHACAMA MARIA LUCRECIA	24301-24-006		X			X
					X			X
60	117375	PAUCAR SUAREZ JUAN JOSE MANUEL	24301-25-002		X			X
61	3524314	CRUZ TOAPANTA JOSÉ FINA	24301-25-007		X			X
62	119989	SANGOQUIZA GUANOTOA MARIA HILDA	24301-25-005		X			X
63	112414	JACHO GUANOTOA MANUELA	24301-25-003		X			X
64	116728	PACHACAMA PAUCAR CESAREO EFRAIN	24301-29-006		X			X
65	681519	MONGA PACHACAMA DOLORES PILAR	24301-29-001		X			X
66	435563	AGUIRRE UTRERAS DARLIN FERNANDO Y OTROS	24301-30-001		X			X
					X			X
67	111438	GUERRERO LOPEZ JESUS RENE	24301-31-008		X			X
68	1318948	GUANOTOA LINCANGO BETTY ELIZABETH	24301-31-007		X			X
69	348236	CASAMIN SÁNCHEZ TITO AGUSTÍN	24301-31-005-102		X			X
70	348239	CASAMEN JACHO MARIA SUSANA	24301-31-005-101		X			X

PARROQUIA LA MERCED

En la parroquia La Merced, en el estudio realizado en la década de 1990, se inventariaron 9 predios. Durante la actualización correspondiente al período 2016-2017, en los recorridos de campo realizados en esta parroquia, se verificó el derrocamiento de uno de los inmuebles patrimoniales, y se registraron 12 predios de interés patrimonial; estableciéndose la actualización del inventario de la parroquia La Merced de la siguiente forma:

CUADRO N° 7A			
ANÁLISIS DE LOS ELEMENTOS URBANOS ARQUITECTÓNICOS DEL PATRIMONIO CULTURAL DE LA PARROQUIA LA MERCED			
PROPUESTA	DECADA DE 1990	ACTUALIZACIÓN 2017	OBSERVACIONES
PREDIOS INVENTARIADOS	9	8	
PREDIOS INVENTARIADOS DERROCADOS		1	
PREDIOS INVENTARIADOS CON CATALOGACIÓN NEGATIVA	0	0	
PREDIOS DE INTERÉS PATRIMONIAL		12	

CUADRO N° 7B				
PREDIOS INVENTARIADOS EN LA DECADA DE 1990, DERROCADOS ACTUALMENTE EN LA PARROQUIA LA MERCED				
N°	PREDIO	PROPIETARIO	CLAVE CATASTRAL	OBSERVACIONES
1	602521	FIDEICOMISO LA CORTEZA	22022-07-001	DERROCADO

NOTA: La actualización del inventario de la parroquia la merced, cuenta con 21 predios con un total de 23 fichas (2 predios tienen más de un bloque que se anexan con valoración negativa).

CUADRO N° 7C								
PREDIOS QUE CONFORMAN EL INVENTARIO ACTUALIZADO DE LA PARROQUIA LA MERCED - ACTUALIZACIÓN 2016-2017								
N°	PREDIO	PROPIETARIO	CLAVE CATASTRAL	CATALOGACIÓN			INVENTARIADO 1990	INCLUSIÓN INTERÉS PATRIMONIAL 2017
				ABS.	PAR.	NEG.		
1	369556	CONSEJO GUBERNATIVO DE BIENES ARQUIDIOCESANOS DE QUITO	21921-08-002		X		X	
2	258444	ARAQUE DIAZ IRENE ALEXANDRA	22021-01-004		X		X	
3	258445	GUEVARA DIAZ MAGALY DEL SOCORRO	22021-01-003		X		X	
4	109385	GUEVARA DIAZ MAGALY DEL SOCORRO	22021-01-002		X		X	

N°	PREDIO	PROPIETARIO	CLAVE CATASTRAL	CATALOGACIÓN			INVENTARIADO 1990	INCLUSIÓN INTERÉS PATRIMONIAL 2017
				ABS.	PAR.	NEG.		
5	121157	GUALLE TIPAN CLEMENCIA HRDS	22021-01-005		X			X
6	111106	GUALLI JOSE LINO	21921-06-001		X		X	
7	122027	USHINA PUMA ANGEL FERNANDO	21921-06-010		X		X	
8	106569	PEREZ GUALLE DORIS MONICA	22021-12-002		X		X	
9	561632	ANDRADE ARIZALA FABIO CICERON	21921-07-004		X		X	
10	372255	MEJIA MORENO AIDA REGINA	21921-07-003		X			X
11	106249	VALLEJO ALMEIDA SANTIAGO ISMAEL	22021-03-003		X			X
12	635763	GUALLE QUISAGUANO LUIS OLMEDO	22021-03-001		X			X
13	108954	DIEZ CORDOVEZ ALFREDO GUILLERMO	22021-03-015		X			X
14	116693	PACHA CARLOS ALBERTO	22021-10-003		X			X
15	102807	YANCHAPAXI QUISAGUANO WILSON GILBERTO	22021-10-002		X			X
16	120214	SEVILLA BALSECA HERNAN MEDARDO	22021-10-001		X			X
17	111100	CHUNGANDRO MOROCHO MIGUEL AN	22021-11-002		X			X
18	3030619	PROPIETARIO EN PROCESO DE IDENTIFICACIÓN	22021-11-014		X			X
19	113326	LASSO SEVILLA NELSON CIRILO	22021-11-003		X			X
20	122366	VILATUNA D QUINGA ANA HERMIN	21921-09-012		X			X

PARROQUIA ALANGASÍ

En la década de 1990 se inventariaron 13 predios en la parroquia Alangasí. Durante la actualización del inventario de esta parroquia, realizada en el período 2016-2017, se verificó el derrocamiento de uno de los inmuebles patrimoniales y debido al alto grado de alteraciones sufrido por otro inmueble, se determinó catalogación como negativa. Además en los recorridos

de campo, se registraron 17 inmuebles de interés patrimonial; estableciéndose la actualización del inventario de la parroquia Alangasí, de la siguiente forma:

CUADRO N° 8A			
ANÁLISIS DE LOS ELEMENTOS ARQUITECTÓNICOS DEL PATRIMONIO CULTURAL DE LA PARROQUIA ALANGASÍ			
PROPUESTA	DÉCADA DE 1990	ACTUALIZACIÓN 2017	OBSERVACIONES
PREDIOS INVENTARIADOS	13	11	
PREDIOS INVENTARIADOS DERROCADOS		1	EL INMUEBLE UBICADO EN EL PREDIO N° 593015 Y CLAVE CATASTRAL N° 2231701014
PREDIOS INVENTARIADOS CON CATALOGACIÓN NEGATIVA		1	
PREDIOS INVENTARIDOS SUBDIVIDIDOS		1	EL INMUEBLE DE LA FICHA N° 07, ACTUALMENTE SE ENCUENTRA SUBDIVIDIDO EN DOS PREDIOS, POR LO QUE SE AUMENTA UNA FICHA
PREDIOS DE INTERÉS PATRIMONIAL		17	

CUADRO N° 8B				
INMUEBLES INVENTARIADOS EN LA DECADA DE 1990, DERROCADOS Y CON CATALOGACIÓN NEGATIVA				
N°	PREDIO	PROPIETARIO	CLAVE CATASTRAL	OBSERVACIONES
1	593015	CURIA METROPOLITANA QUITO	22317-01-014	DERROCADO
2	577059	CUICHAN ANDRANGO JOSE EUSEBIO	22317-03-005	CATALOGACIÓN NEGATIVA

NOTA: La actualización del inventario de la parroquia Alangasí, consta de 31 predios con un total de 29 fichas (1 inmueble inventariado derrocado y 1 inmueble inventariado con valoración negativa).

CUADRO N° 8C								
INMUEBLES QUE CONFORMAN EL INVENTARIO ACTUALIZADO DE LA PARROQUIA ALANGASÍ - ACTUALIZACIÓN 2016-2017								
N°	PREDIO	PROPIETARIO	CLAVE CATASTRAL	CATALOGACIÓN			INVENTARIADO 1990	INCLUSIÓN INTERÉS PATRIMONIAL 2017
				ABS.	PAR.	NEG.		
1	111105	GUALLE NACAZA MANUEL ERNESTO	22317-02-005		X		X	
2	105180	ROBALINO FERNANDEZ DIEGO Y OTROS	22419-03-004		X		X	

N°	PREDIO	PROPIETARIO	CLAVE CATASTRAL	CATALOGACIÓN			INVENTARIADO 1990	INCLUSIÓN INTERÉS PATRIMONIAL 2017
				ABS.	PAR.	NEG.		
3	298474	BRITO LUNA ROSA MATILDE	22419-03-008		X		X	
4	298491	BRITO LUNA ROSA MATILDE	22419-03-007		X		X	
5	119001	RODRIGUEZ CASTELO HERNAN HUMBERTO	22317-03-015		X		X	
6	114368	MEJIA MEJIA MAGDALENA ERNESLINA Y OTROS	22418-03-005		X			X
7	103638	AVILES NORONA JOSE RICARDO HRDS	22419-03-001		X			X
8	109256	ENRIQUEZ TOASA NECTARIO PLUTARCO	22418-04-011		X			X
9	104139	BECERRA DELGADO CRISTOBAL ALONSO Y OTROS	22419-05-004		X			X
10	118380	QUIMBIULCO DURAN JUVENAL EUSEBIO	22419-06-006		X			X
11	109225	ENRIQUEZ GONZALO HRDS	22418-09-008		X			X
12	106297	CHAVEZ DEL POZO RUBÉN ALBERTO	22418-09-007		X			X
13	369535	BRITO ENRIQUEZ FLORENCIO HERNAN	22418-09-001		X			X
14	115954	MACHASILLA MEJIA ZENAIDA ELICENE Y OTRA	22418-09-013		X		X	
15	103637	AVILES NORONA ANGEL GILBERTO	22418-10-001		X		X	
16	103644	AVILES PUENTE TERESA D JESUS	22418-10-006		X		X	
17	142108	MEJIA BRITO EDWIN ESTUARDO	22418-10-030		X		X	
18	118394	IZA QUIMBIULCO ROSA ELENA	22318-10-008		X			X

N°	PREDIO	PROPIETARIO	CLAVE CATASTRAL	CATALOGACIÓN			INVENTARIADO 1990	INCLUSIÓN INTERÉS PATRIMONIAL 2017
				ABS.	PAR.	NEG.		
19	368960	MUNICIPIO DEL DISTRITO METROPOLITANO DE QUITO	22418-10-004		X			X
20	226213	ANDRANGO CHINCHERO ANA LUCIA	22318-12-011		X			X
21	102925	CASACUMBA PILA DIEGO ARMANDO	22318-12-002		X			X
22	120011	SANIPATIN CHUNGANDRO LUIS ANTONIO	22318-13-012		X			X
23	102913	QUIMBIULCO QUIMBIULCO MARIA ISABEL	22318-13-001-001		X			X
24	116590	ATAHUALPA ORTEGA MERCEDES UBALDINA	22418-15-004		X			X
25	102551	MORALES ATAHUALPA MARTHA TERESA	22418-16-002		X			X
26	122155	VEGA QUIMBIULCO CARLOS ALBERTO Y OTRO	22318-16-001		X			X
27	104586	MORALES ATAHUALPA ALICIA MARGARITA	22418-16-003		X		X	
28	103641	AVILES ERAZO FERNANDO GUSTAVO	22418-16-005		X		X	
29	130375	CONSEJO GUBERNATIVO DE BIENES ARQUIDIOCESANOS DE QUITO	22418-17-001		X		X	

PARROQUIAS SUBURBANAS

PARROQUIA PINTAG

Durante la década de 1990, se realizó el levantamiento del inventario de bienes inmuebles patrimoniales de la parroquia Pintag, el mismo que hasta la actualidad contaba con un total

de 17 inventariados. De los inmuebles que conformaron dicho inventario, se ha verificado que en la actualidad tres de ellos han sido derrocados, mientras que otro, debido a intervenciones de las que ha sido objeto, habiendo perdido sus características morfológicas, tipológicas y técnico constructivas, ha sido catalogado con protección negativa. En la presente actualización del inventario de esta parroquia, 50 predios han sido identificados como de interés patrimonial. Por lo tanto la actualización de este inventario se resume de la siguiente forma:

CUADRO N° 9A			
ANÁLISIS DE LOS ELEMENTOS ARQUITECTÓNICOS DEL PATRIMONIO CULTURAL DE LA PARROQUIA PINTAG			
PROPUESTA	DECADA DE 1990	ACTUALIZACIÓN 2017	OBSERVACIONES
PREDIOS INVENTARIADOS	17	13	EL INMUEBLE DE LA FICHA N° 07, ESTA IMPLANTADO EN DOS PREDIOS, DE IGUAL FORMA LA IGLESIA, POR LO QUE EN LA ACTUALIZACIÓN SE AUMENTA UNA FICHA.
PREDIOS INVENTARIADOS DERROCADOS		3	
PREDIOS INVENTARIADOS CON CATALOGACIÓN NEGATIVA		1	
PREDIOS DE INTERES PATRIMONIAL		50	

CUADRO N° 9B				
PREDIOS INVENTARIADOS EN LA DECADA DE 1990, DERROCADOS Y CON CATALOGACIÓN NEGATIVA EN LA PARROQUIA PINTAG				
N°	PREDIO	PROPIETARIO	CLAVE CATASTRAL	OBSERVACIONES
1	122370	VILATUÑA MALES MARIA SARA GUADALUPE	24326-02-007	DERROCADO
2	103046	POZO BELTRAN JAIME ANIBAL	24126-19-001	DERROCADO
3	110152	FREIRE VASCO HECTOR Y OTROS C.I. : 0 / FERNANDEZ DIAZ EDGAR C.I. : 0 / FREIRE GUAMAN MARIA C.I. : 0	2412620010	DERROCADO
4	116131	NEGRETE AVILA LUIS ERNESTO	24126-12-004	CATALOGACIÓN NEGATIVA

NOTA: La matriz contiene 67 predios con un total de 70 fichas (3 inmuebles inventariados derrocados y 1 inmueble inventariado con catalogación negativa).

CUADRO N° 9C								
PREDIOS QUE CONFORMAN EL INVENTARIO ACTUALIZADO DE LA PARROQUIA PINTAG - ACTUALIZACIÓN 2016-2017								
N°	PREDIO	PROPIETARIO	CLAVE CATASTRAL	CATALOGACIÓN			INVENTARIADOS 1990	INCLUSIÓN INTERÉS PATRIMONIAL 2017
				ABS.	PAR.	NEG.		
1	108523	CUEVA HEREDIA MARIA LUCILA Y OTROS	24126-01-010					X
2	130751	CONSEJO GUBERNATIVO DE BIENES ARQUIDIOCESANOS DE QUITO	24226-01-001				X	
							X	
3	102546	RODRIGUEZ ALTUNA NELLY RENE	24126- 01- 012				X	
4	102773	ANAGUMBLA SIMBA ELOY GUILLERMO	24126-01-006					X
5	114006	MUÑOZ MALDONADO WASHINGTON	24125-01-006					X
6	133313	RUALES CACHAGO MARCELO FERNANDO Y OTRA	24226-02- 006					X
7	103867	AGUIRRE FREIRE MANUEL ISAAC	24226-02-001					X
8	121661	GALLARDO VACA VILMA MARINA	24226-02-011					X
9	1326972	VILATUNA ACOSTA PABLO RAMIRO	24126- 08- 009					X
10	5202727	MALDONADO RODRIGUEZ JUAN	24125-09-002					X
11	108846	DIAZ GARCIA EVA MARGARITA Y OTROS	24126-09-006					X
12	110500	VILLAMARIN GARCIA MARTHA BEATRIZ Y OTROS	24126-09-004					X
13	115830	MUNOZ VACA FANNY ZENEIDA Y OTRA	24126-10-006					X
14	142252	MOLINA YEPEZ SEGUNDO ANTONIO	24126 -10- 002					X
15	116101	CHUQUIMARCA CEDENO IBAR REMBERTO Y	24226-11- 001				X	
16	116153	NEGRETE CUICHAN ROBERTO WLADIMIR	24126-12-005					X

Nº	PREDIO	PROPIETARIO	CLAVE CATASTRAL	CATALOGACIÓN			INVENTARIADOS 1990	INCLUSIÓN INTERÉS PATRIMONIAL 2017
				ABS.	PAR.	NEG.		
17	113082	CUICHAN CACHUMBA JUAN OLMEDO	24226-12-004					X
18	376559	SALAZAR BAQUERO LUIS MEDARDO	24226-12-005					X
19	111532	GUTIERREZ VASCO JOSE JULIO	24226-12-006					X
20	1294968	AGUIRRE BETANCOURT MARIA DEL	24226-12-008					X
21	108511	CUEVA AVILES PEDRO ROSENDO	24126-13-004					X
22	111575	HARO GUTIERREZ ROSA EDELMIRA	24226- 13- 002				X	
23	102264	AGUIRRE FREIRE MANUEL FRANCISCO	24226- 14- 006				X	
24	114066	SANTILLAN FREIRE PABLO EDUARDO	24126-14-001					X
25	114008	SIMBANA BRAVO LUIS ANIVAL	24226 -14- 004					X
26	116852	MARTINEZ HARO EDISON MARCELO	24226-14-007				X	
27	111530	GUTIERREZ VASCO DELIA MARIA	24226 -14- 008				X	
28	119655	SALAZAR MALES JOSE JAVIER	24226-15-031					X
29	377296	GARCIA AGUILERA NECTAREO	24226-15-012					X
30	110122	VELOZ HEREDIA JOSE ALFONSO	24226-15-008					X
31	110142	FREIRE JOSE ESTALIN	24126-15-001					X
32	359844	SOSA GARCIA NANCY LUCIA	24226-15-020					X
33	104957	CAJAS AGUILERA MANUEL ANTONIO	24226-15-011					X
34	375204	ANAGUMBLA CHUQUIMARCA MARIA JUANA	24126- 16- 015					X
35	103854	BAQUERO ALBERTO HRDS	24226-16-011					X
36	103893	CRUZ PAREDES LILIA NORMALIZA	24226-16-013					X
37	110459	GARCIA DIAZ JORGE ENRIQUE	24226-16-008					X
38	116826	VIZUETE RODRIGUEZ OSWALDO FIDEL	24226-16-010					X

N°	PREDIO	PROPIETARIO	CLAVE CATASTRAL	CATALOGACIÓN			INVENTARIADOS 1990	INCLUSIÓN INTERÉS PATRIMONIAL 2017
				ABS.	PAR.	NEG.		
39	662034	HARO GUTIERREZ FELIX RODRIGO	24226 -16- 006				X	
							X	
40	1276748	DÍAZ GARCIA ENMA RENATA	24126-17-014					X
41	111518	GUTIERREZ LOPEZ FRANCISCO	2412-61-7013					X
42	108885	VERA HEREDIA SEGUNDO VICENTE Y OTRO	24126-17-012					X
43	104388	GARCIA ALVEAR LAURA LEONOR Y	24126-17-002					X
44	110431	GARCIA AGUILERA JOSE Y OTROS	24226-17-010					X
45	110455	GARCIA LINA MARIA	24226-17-009					X
46	111513	GUTIERREZ GARCIA GLADYS LETI	24226-17-001					X
47	376584	MINISTERIO DE EDUCACION	24226-18-001				X	
48	110114	FRANCO ANGEL RODRIGO	24126 -18- 007					X
								X
49	335736	GUZMAN QUILLIGANA LUIS ARMANDO Y	24126-18-001					X
50	372328	MUNICIPIO DEL DISTRITO DE QUITO	24126-18-004					X
51	120629	VEGA CARRERA JOSE DAVID	24126-18-013					X
52	376587	MUNICIPIO DEL DISTRITO METROPOLITANO DE QUITO	24226-18-002				X	
53	110466	SOSA GARCIA NANCY LUCIA AMALIA	24126-19- 008				X	
54	110718	GONZALEZ HECTOR RAMIRO	24126 -19- 007				X	
55	115847	MUNOZ MALDONADO NERY ESMERALDA	24126-19-006				X	
56	110135	FREIRE GUAMAN ENRIQUETA LUZMILA	24126- 19- 003					X
57	SIN PREDIO	SIMBA CHUQUIMARCA MARIA ISABEL	SIN CLAVE CATASTRAL					X

N°	PREDIO	PROPIETARIO	CLAVE CATASTRAL	CATALOGACIÓN			INVENTARIADOS 1990	INCLUSIÓN INTERÉS PATRIMONIAL 2017
				ABS.	PAR.	NEG.		
58	105963	CATAGÑA VINUEZA LUIS ALEJANDRO	24126-20-011					X
59	117666	PEREZ ENRIQUEZ ISABEL GRACIELA	24126-20-014					X
60	114018	MALDONADO LARA JOSE ANTONIO	24126-20-002					X
61	117646	PEREZ VILATUNA VICTOR HUGO	24126-20-007					X
62	102359	USHINA USHINA LUIS ISIDRO	24126-20-003					X
63	122276	VELOZ MALES JOSE ALFONSO	24126-21-006					X

PARROQUIA EL TINGO

El inventario de bienes inmuebles patrimoniales de la parroquia El Tingo elaborado durante la década de 1990, consta de 4 predios y 5 fichas de inventario. De los inmuebles que conformaron dicho inventario, se ha verificado que en la actualidad uno de ellos ha sido derrocado, mientras que otro, debido a intervenciones de las que ha sido objeto, ha perdido sus características morfológicas, tipológicas y técnico constructivas, por lo que ha sido catalogado con protección negativa. En la presente actualización del inventario de esta parroquia, se han identificado 10 predios cada uno con una ficha de inventario. Por lo tanto la actualización de este inventario se resume de la siguiente forma:

CUADRO N° 10A			
ANÁLISIS DE LOS ELEMENTOS ARQUITECTÓNICOS DEL PATRIMONIO CULTURAL DE LA PARROQUIA EL TINGO			
PROPUESTA	DECADA DE 1990	ACTUALIZACIÓN 2017	OBSERVACIONES
PREDIOS INVENTARIADOS	4	2	EL PREDIO 130408 ESTA INVENTARIADO Y TIENE DOS BLOQUES CON FICHAS 1A Y 1B
PREDIOS INVENTARIADOS DERROCADOS		1	LA FICHA 1B DEL PREDIO 130408, CORRESPONDE A UN INMUEBLE DERROCADO
PREDIOS INVENTARIADOS CON CATALOGACIÓN NEGATIVA		1	EL PREDIO 637373 ESTA INVENTARIADO CON FICHA N°02, PERO HA SIDO CATALOGADO CON PROTECCIÓN NEGATIVA EN ESTA ACTUALIZACIÓN.
PREDIOS DE INTERÉS PATRIMONIAL		10	

CUADRO N° 10B				
PREDIOS INVENTARIADOS EN LA DECADA DE 1990, DERROCADOS ACTUALMENTE EN LA PARROQUIA EL TINGO				
N°	PREDIO	PROPIETARIO	CLAVE CATASTRAL	OBSERVACIONES
1	130408	CASA PARROQUIAL	21813-03-001	INMUEBLE DERROCADO
2	637373	ABADIANO SANIPATIN JUAN CARLOS	21713-02-018	CATALOGACIÓN NEGATIVA

NOTA: La matriz contiene 14 predios con un total de 15 fichas (1 inmueble inventariado derrocado y 1 inmueble inventariado con valoración negativa).

CUADRO N° 10C								
PREDIOS QUE CONFORMAN EL INVENTARIO ACTUALIZADO DE LA PARROQUIA EL TINGO - ACTUALIZACIÓN 2016-2017								
N°	PREDIO	PROPIETARIO	CLAVE CATASTRAL	CATALOGACIÓN			INVENTARIADOS 1990	INCLUSIÓN INTERÉS PATRIMONIAL 2017
				ABS.	PAR.	NEG.		
1	130408	CASA PARROQUIAL	21813 03 001	X			X	
2	122783	PROAÑO YEPEZ MARIA ALEXANDRA Y OTRO	21713 02 022		X		X	
3	104821	FLOR CADENA PEDRO ALFREDO	21813 04 005		X			X
4	102537	HOLGUIN FRANCO WILMER CLEMENTE	21813 04 004		X		X	
5	118508	QUISHPE SOSAPANTA ROSA MARIAY OTROS	21813 04 002		X			X
6	115454	AYO MASABANDA TITO GERMAN	21813 04 006		X			X
7	121751	MUNICIPIO DEL DISTRITO METROPOLITANO DE QUITO	21814 01 020		X			X
8	1115217	CORTES SALAS PEDRO CECILIO	21813 01 038		X		X	
9	103733	AYO CHUQUIMARCA JOSE TEOFILO	21813 05 006		X			X
10	279139	PEREZ PAUCAR FAUSTO GENARO	21813 05 001		X			X
11	117329	PAUCAR MEJIA FLORIDALBA	21814 12 001		X			X
12	110811	SOTELO PEREZ WILLIAMS FREDY	21814 01 013		X			X
13	3541045	CHUQUIMARCA MOYA MARIA ROSARIO Y OTROS	21814-01-009		X			X

2. En base a lo expuesto, la Secretaría de Territorio, Hábitat y Vivienda, recomienda lo siguiente:
- a. La aprobación de la actualización del Inventario Selectivo de 10 parroquias urbanas y rurales del Distrito Metropolitano de Quito, con el número de predios inventariados que se describe a continuación y la exclusión de los predios que han sido objeto de derrocamiento o que se han catalogado con protección negativa y constan en el siguiente cuadro:

RESUMEN DE LA ACTUALIZACIÓN DE LOS INVENTARIOS SELECTIVOS DE GUÁPULO Y LA LARREA, DE LAS PARROQUIAS RURALES DE EL QUINCHE, GUANGOPOLO, CONOCOTO, AMAGUAÑA, LA MERDED, ALANGASÍ Y LAS PARROQUIAS SUBURBANAS DE PINTAG Y EL TINGO.									
PARROQUIA	PREDIOS INVENTARIO 1990	EXCLUSIÓN DEL INVENTARIO			ACTUALIZACIÓN INVENTARIO			CUADROS REFERENTES	
		DERROCADO	NEGATIVO	TOTAL	ACTUALIZACIÓN INVENTARIO 1990	INCLUSIÓN PREDIOS INVENTARIO	TOTAL		
BARRIO	GUÁPULO	13	0	0	0	13	27	40	1A y 1B
	LA LARREA	64	7	0	57	57	45	102	2A, 2B y 2C
RURALES	EL QUINCHE	41	3	5	8	35*	73	108	3A, 3B y 3C
	GUANGOPOLO	23	1	0	1	22	24	46	4A, 4B y 4C
	CONOCOTO	31	2	0	2	29	28	57	5A, 5B y 5C
	AMAGUAÑA	22	1	0	1	21	49	70	6A, 6B y 6C
	LA MERCED	9	1	0	1	8	12	20	7A, 7B y 7C
	ALANGASÍ	13	1	1	2	12**	17	29	8A, 8B y 8C
	PINTAG	17	3	1	4	13	50	63	9A, 9B y 9C
SUBURBANAS	EL TINGO	4	1	1	2	3***	10	13	10A, 10B y 10C

*Con un total de 41 predios inventariados en la década de 1990, a pesar de que se recomienda la exclusión de 13 de ellos que han perdido su valor patrimonial, El Quinche cuenta con 35 predios inventariados de esa época, debido a que los predios N°409795 y N°115124 contaban con otras edificaciones inventariadas por lo que siguen formando parte del inventario.

**A pesar de que se recomienda la exclusión de 2 de un total de 13 predios inventariados en la década de 1990, debido a que han perdido su valor patrimonial, la parroquia rural Alangasí cuenta con 12 predios correspondientes al inventario de la década en mención, debido a que uno de ellos fue subdivido, incrementándose un predio.

***El inventario realizado en la década de 1990 de "El Tingo" constaba con 4 predios. El predio N°130408, cuenta con dos inmuebles inventariados, uno de ellos fue derrocado, sin embargo el otro se conserva, por lo que el predio permanece dentro de inventario en la actualización realizada en el año 2017.


Atentamente,



Arq. Jacobo Herdoiza

Secretario de Territorio, Hábitat y Vivienda

SECRETARÍA DE TERRITORIO, HÁBITAT Y VIVIENDA

ACCIÓN	RESPONSABLE	SIGLA UNIDAD	FECHA	SUMILLA
Elaboración:	Carolina Proaño	U.A.H.	20171204	
Revisión:	Viviana Figueroa	U.A.H.	20171204	
Revisión:	José Luis Barros	D.D.U.	20171204	

NOTA: La Unidad de Áreas Históricas de la STHV remitirá a la Secretaría General del Concejo un cd con toda la documentación escaneada una vez que la Comisión de Áreas Históricas y Patrimonio apruebe el proyecto y se emitan los Certificados de Conformidad del mismo.

Oficio No. IMP-2017- 0002275

DM Quito, 20 JUL 2017

Ticket GDOC N° 2017-015988

Arquitecto
Jacobo Herdoiza
SECRETARIO DE TERRITORIO, HÁBITAT Y VIVIENDA
Presente

Asunto: Envío de diez expedientes técnicos de parroquias urbanas y rurales

De mi consideración

En referencia al oficio No. STHV-DMDU 3242 Ticket GDOC-2017-015988 ingresado a la Entidad con guía de control y trámite No. 1633, el Instituto Metropolitano de Patrimonio cumpliendo con lo establecido por la Unidad de Áreas Históricas en las varias reuniones de trabajo, se remite la documentación impresa y en formato PDF de manera oficial, de acuerdo a los protocolos administrativos pertinentes.

Los expedientes se envían para continuar con su proceso de aprobación en la Subcomisión y Comisión de Áreas Históricas, se refieren a las siguientes parroquias urbanas y rurales: Guápulo, La Larrea; zona Oyambaro: El Quinche y zona del Valle de Los Chillos: Guangopolo, Conocoto, Pintag, Amaguaña, La Merced, y Alangasí con su barrio El Tingo.

Cabe indicar que cada uno de los expedientes impresos contiene: resumen del estudio; tres planos: inmuebles inventariados, interés patrimonial y propuesta de actualización; matriz de predios con el análisis de varios componentes, entre ellos, clave catastral, número de predio, nombre del propietario, usos, estado de conservación, valoración y catalogación y fotografías actuales y de la ficha de inventario vigente.

El contenido de la parte digital incluye por cada parroquia en formato pdf: resumen del estudio y el expediente completo, a saber: estudio morfológico y de tramos de la actualización del inventario de las parroquias, fichas y álbumes fotográficos; planos en formato pdf y autocad y la matriz en pdf y hoja electrónica.

Atentamente,



Arq. Angélica Arias B.
DIRECTORA EJECUTIVA

Adj. : 10 expedientes y respaldo magnético (10 cd's)
cc: Dr. Mario Granda, Presidente de la Comisión de Áreas Históricas

ACCIÓN	RESPONSABLE	SIGLA UNIDAD	FECHA	SUMILLA
Digitado por:	Andrea Verduga	DIP	2017/07/18	
Revisado por:	Arq. Jesús Loo	DIP	2017/07/18	

CONVOCAR A REUNION DE TRABAJO BARRIO LA FLORESTA

impreso por Angelica Patricia Arias Benavides (angelica.arias@quito.gob.ec), 20/07/2017 - 09:21:35

Estado	cerrado con éxito	Antigüedad	167 d 22 h
Prioridad	3 normal	Creado	02/02/2017 - 10:43:22
Cola	SECRETARIA DE TERRITORIO, HABITAT Y VIVIENDA	Creado por	Arias Benavides Angelica Patricia
Bloquear	bloqueado	Tiempo contabilizado	0
Identificador del cliente	insmetpat@quito.gob.ec		
Propietario	jherdoiza (Jacobo Herdoiza Bolaños)		

Objetos enlazados

Hijo: Ticket#2017-081428: Actualización del propietario!

Información del cliente

Nombre: Instituto Metropolitano
Apellido: de Patrimonio
Identificador de usuario: Instituto Metropolitano de Patrimonio
Correo: insmetpat@quito.gob.ec

Artículo #16

De: "Angelica Patricia Arias Benavides" <angelica.arias@quito.gob.ec>
Asunto: ENVIO DE DIEZ EXPEDIENTES TECNICOS DE PARROQUIAS URBANAS Y RURALES
Creado: 20/07/2017 - 09:21:20 por agente
Tipo: nota-interna
Adjunto: 2275.PDF (450.0 KBytes)

ENVIO DE DIEZ EXPEDIENTES TECNICOS DE PARROQUIS URBANAS Y RURALES PARA CONTINUAR CON SU APROBACION EN LA SUBCOMISION Y COMISION DE AREAS HISTORICAS

157

CODIGO	DESCRIPCION	ESTADO CONSERVACION	INTERVENCION	ELEMENTO EXTRAÑO
30131	VIRGEN MARÍA DE PIE, DE FRENTE. CUERPO INCLINADO A SU IZQUIERDA. CABEZA INCLINADA A SU IZQUIERDA; MENTÓN LEVANTADO; MIRADA HACIA ARRIBA; CABELLO ONDULADO, NEGRO, CUBIERTO POR UN MANTO; TIENE LA BOCA ENTREABIERTA; SOBRE SU CABEZA UNA AUREOLA METÁLICA. BRAZOS HACIA ADELANTE; SU BRAZO DERECHO ABIERTO AL COSTADO; SU BRAZO IZQUIERDO FLEXIONADO, CON LA MANO REPOSANDO EN SU PECHO. PIERNA DERECHA LIGERAMENTE FLEXIONADA, CON EL PIE HACIA ATRÁS. VISTE TÚNICA CAFÉ CON DISEÑO FLORAL DE COLOR DORADO, CINTO VERDE Y DORADO; MANTILLA VERDE CON DECORACIÓN FLORAL; MANTO AZUL DECORADO CON ESTRELLAS Y FILOS DORADOS; CALZA ZAPATOS DE COLOR NEGRO. ESTÁ SOBRE UNA PEANA DE COLOR VERDE.	REGULAR	NO	NO
30132	VIRGEN DOLOROSA DE PIE, DE FRENTE. CABEZA INCLINADA A SU IZQUIERDA; MENTÓN LEVANTADO; MIRADA HACIA ARRIBA; CABELLO ONDULADO, NEGRO, CUBIERTO POR UN MANTO; TIENE LA BOCA ENTREABIERTA; SOBRE SU CABEZA UNA AUREOLA METÁLICA. BRAZOS HACIA DELANTE; SU BRAZO DERECHO ABIERTO AL COSTADO, CON LA PALMA DE SU MANO ABIERTA; SU BRAZO IZQUIERDO FLEXIONADO, ABIERTO HACIA EL COSTADO, CON LA PALMA DE SU MANO ABIERTA. PIERNA DERECHA LIGERAMENTE FLEXIONADA, CON EL PIE HACIA EL COSTADO. VISTE TÚNICA VERDE CON DISEÑO FLORAL DE COLOR DORADO, CINTO IGUAL, MANTILLA BLANCA; MANTO AZUL CON FILO DORADO Y REVÉS DE COLOR CAFÉ; CALZA ZAPATO DE COLOR NEGRO. ESTÁ SOBRE UNA PEANA DE COLOR VERDE.	REGULAR	NO	NO
30133	MOLDURA DORADA DE QUERUBÍN, AL CENTRO LA CABEZA RECTA, MIRADA AL FRENTE; CABELLO CORTO Y ENSORTIJADO; HACIA LOS LADOS PARTEN LAS ALAS EXTENDIDAS DE COLOR DORADO, ATRÁS DE LA NUCA.	BUENO	NO	NO
30134	INMACULADA DE PIE, CON EL CUERPO Y LA CABEZA INCLINADOS A SU IZQUIERDA; MENTÓN LEVANTADO; MIRADA HACIA ABAJO; CABELLO ONDULADO LARGO Y NEGRO; SOBRE SU CABEZA UNA AUREOLA METÁLICA. BRAZOS HACIA ADELANTE EXTENDIDOS A LA IZQUIERDA, CON LAS PALMAS DE SUS MANOS ABIERTAS. SU PIERNA DERECHA FLEXIONADA, SU PIERNA IZQUIERDA EXTENDIDA, LOS PIES AL FRENTE. VISTE TÚNICA BLANCA CON FILOS Y CINTO DORADO, MANTILLA VERDE; MANTO AZUL DECORADO CON ESTRELLAS, FILOS PLATEADOS Y REVÉS ROJO CON FLORES DORADAS; CALZA ZAPATOS DE COLOR NEGRO. A SUS PIES UNA SERPIENTE, CON LA CABEZA Y LA MIRADA HACIA EL FRENTE, DE COLOR VERDE, QUE ESTÁ SOBRE UNA LUNA MENGUANTE DE COLOR PLATA. ABAJO UNA PEANA QUE SEMEJA UNA NUBE, DE COLOR BLANCO CON TONOS AZULES.	BUENO	NO	NO
30135	CRISTO CRUCIFICADO. CABEZA INCLINADA A SU DERECHA; MIRADA HACIA ARRIBA; CABELLO LARGO, BIGOTE Y BARBA NEGROS; BOCA ENTREABIERTA; ROSTRO SANGRANTE. BRAZOS EXTENDIDOS HACIA LOS LADOS; SUJETOS CON GANCHOS METÁLICOS A SUS HOMBROS, CON LAS MANOS CERRADAS. PIERNAS LIGERAMENTE FLEXIONADAS, SU PIE DERECHO CRUZADO SOBRE EL IZQUIERDO. CUERPO DESNUDO Y SANGRANTE, LLEVA UN PAÑO DE CASTIDAD BLANCO CON CORDÓN DORADO ANUDADO A SU DERECHA. ESTÁ COLOCADO SOBRE UNA CRUZ DE COLOR NEGRO.	BUENO	NO	NO
30136	OBRA DE BULTO. BUSTO DE HOMBRE. CABEZA LIGERAMENTE INCLINADA HACIA LA DERECHA Y HACIA ATRÁS. MIRADA ARRIBA, BOCA ENTRE ABIERTA SE OBSERVA LOS DIENTES. TIENE AMPLIA TONSURA, BARBA Y BIGOTES DE COLOR MARRÓN. VISTE HABITO CLERICAL CAFÉ.	REGULAR	NO	NO
30137	IMAGEN DE VESTIR FEMENINA, DE PIE, CABEZA HACIA SU IZQUIERDA, MIRADA HACIA ARRIBA, CABELLO CAFÉ. NIMBO. BRAZOS SEMIABIERTOS, ARTICULADOS A LA ALTURA DEL CODO; PIERNA DERECHA FLEXIONADA. ROSTRO Y MANOS ENCARNADOS, EL RESTO DE FONDO CELESTE Y TOCA AMARILLA. EN LA PARTE INFERIOR DE LA TÚNICA SE OBSERVA UN TESTIGO DE DECORACIÓN FLORAL, CALZA ZAPATOS NEGROS. ESTÁ SOBRE PEANA VERDE. VISTE TÚNICA EXTERIOR DE TERCIPELO NEGRO CON GRECA DORADA Y APLIQUES METÁLICOS, ESCAPULARIO DE ENCAJE, MANTO DE TERCIPELO NEGRO.	REGULAR	NO	NO

3242

Oficio STHV-DMDU-
DM Quito,
Ticket G-DOC-2017-015988

22 JUN 2017

Arquitecta
Angélica Arias B.
DIRECTORA DEL INSTITUTO METROPOLITANO DE PATRIMONIO
Presente.-



Asunto: Actualización del inventario selectivo de parroquias: Guapúlo, La Larrea, Guangopolo, Conocoto, Pintag, Amaguaña, La Merced, Alangasí, El Tingo y el Quinche.


De mi consideración:

En atención al trámite 2017-015988, ingresado a esta Secretaría con fecha 08 de junio de 2017, mediante el cual, el Instituto Metropolitano de Patrimonio, propone apoyar a esta Secretaría, con personal técnico para la elaboración de los documentos requeridos para poner en conocimiento de la Subcomisión Técnica de Áreas Históricas y Patrimonio y recomendar la aprobación por parte de la Comisión de Áreas Históricas y Patrimonio, de los inventarios revisados hasta el momento, al respecto se informa lo siguiente:

1. Con respecto a la actualización del Inventario Selectivo del barrio La Floresta, su revisión se encuentra en proceso, ya que de éste, existe ingreso formal a esta Secretaría, a través del trámite 2017-023542; la respuesta será enviada a la Comisión de Áreas Históricas y Patrimonio.
2. En referencia a los otros expedientes, hasta el momento, la Secretaría de Territorio, Hábitat y Vivienda, ha hecho la revisión, de la actualización de los inventarios de las siguientes parroquias: Guapúlo, La Larrea, Guangopolo, Conocoto, Pintag, Amaguaña, La Merced, Alangasí, El Tingo y el Quinche. En base al acuerdo realizado, la revisión de las fichas se ha llevado a cabo mediante reuniones quincenales, sin embargo, el ingreso no se ha hecho de manera oficial, con toda la documentación requerida; se sugiere que se lo realice siguiendo los protocolos administrativos pertinentes.
3. Se adjunta al oficio un CD, que contiene el inventario de "Alameda-Ejido", cuya revisión no corresponde el cronograma de trabajo establecido, una vez que se concluya con las revisiones previstas, se procederá con la revisión de este inventario, que se recomienda, se realice de la misma manera que se ha empleado para la revisión de las otras parroquias.

Por lo anotado, la Secretaría de Territorio, Hábitat y Vivienda, solicita al Instituto que usted acertadamente dirige, realice el trámite respectivo; a la vez que agradecemos por querer brindarnos su apoyo técnico.

Atentamente,



Arq. José Luis Barros
Director Metropolitano de Desarrollo Urbanístico
SECRETARÍA DE TERRITORIO, HÁBITAT Y VIVIENDA

ACCIÓN	RESPONSABLE	SIGLA UNIDAD	FECHA	SUMILLA
Elaboración:	Carolina Proaño	U.A.H.	20170619	at
Revisión:	Viviana Figueroa	U.A.H.	20170619	y