

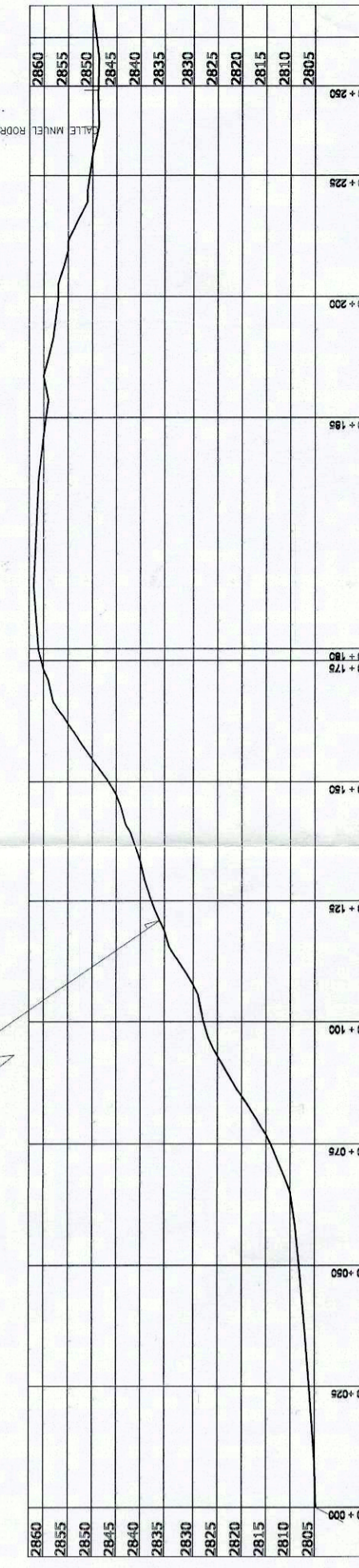
LEVANTAMIENTO TOPOGRAFICO
ESCALA 1:100

CORTE CALLE MANUEL RODRIGUEZ P.
ESCALA 1:100

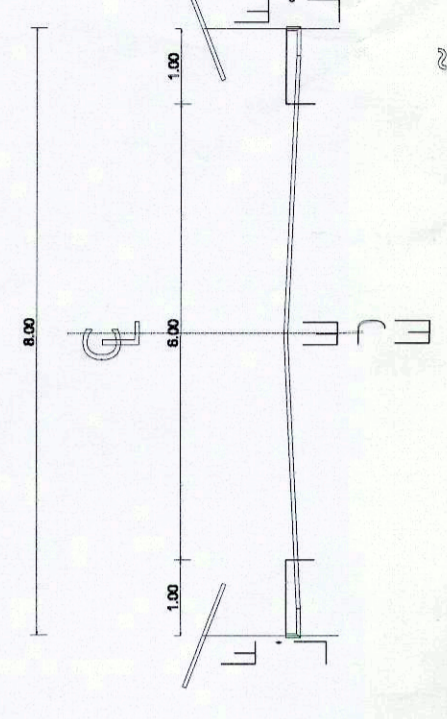
CUADRO DE AREAS. Table with columns: PROPIETARIO, No. CEDULA, AREA UTIL LOTE, AREA UTIL LOTE EN LOTES, AREA TOTAL DE CADA LOTE, AREA TOTAL DE CADA LOTE EN LOTES.

COORDENADAS GPS. Table with columns: PUNTOS #, NORTE, PORCENTAJE.

PERFIL LONGITUDINAL DEL TERRENO

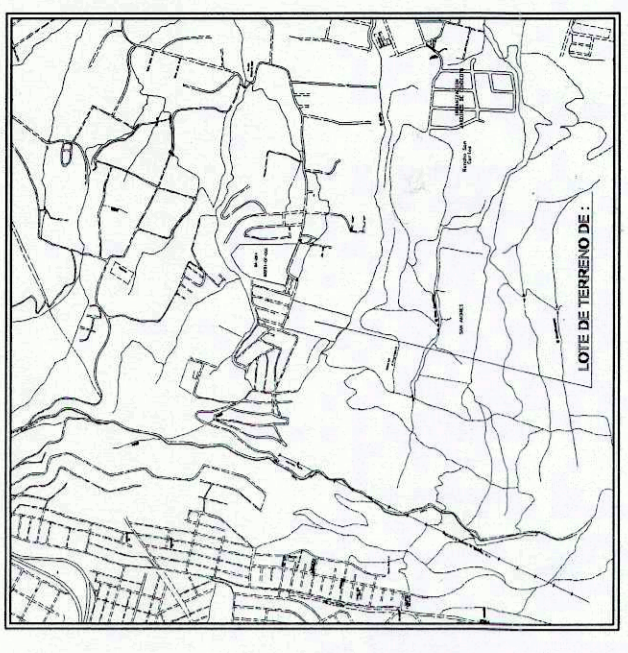
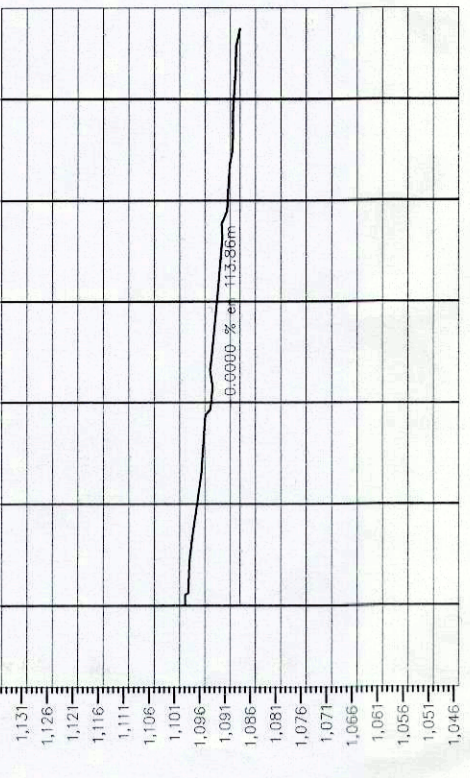


CORTE A - A TERRENO
ESCALA 1:100



CORTE PASAJES JOSE M. PEÑAHERRERA
SALVADOR ORTEGA Y PASAJE 1
ESCALA 1:100

CORTE B - B TERRENO
ESCALA 1:100



UBICACION
ESCALA 1:200

REGULARIZACION DEL ASENTAMIENTO HUMANO DE HECHO Y CONSOLIDADO. 'MONTAÑEDA ALTA ETAPA 1'. Includes project details, owner information, and professional seals.

DATOS TECNICOS. Table with columns: ITEM, CANTIDAD, PORCENTAJE.

RESUMEN PRESUPUESTO POR CONSTRUCCION DE VIAS. Summary table with columns: DESCRIPCION RUBROS, UNIDAD, CANTIDAD, P. UNITARIO, P. TOTAL.

MUNICIPIO DEL DISTRITO METROPOLITANO DE QUITO. SECRETARIA DE TERRITORIO, HABITACION Y VIVIENDA. Includes certification text and official signatures.

U-85-0