



## ORDENANZA No. 040-2019-AHC

### EXPOSICIÓN DE MOTIVOS

La Constitución de la República del Ecuador, en su artículo 30, garantiza a las personas el “*derecho a un hábitat seguro y saludable, y a una vivienda adecuada y digna, con independencia de su situación social y económica*”; y, a su vez, establece que los gobiernos autónomos descentralizados municipales tienen la competencia exclusiva para planificar el desarrollo cantonal, así como para ejercer el control sobre el uso y ocupación del suelo en el cantón (artículo 264, numerales 1 y 2).

La Administración Municipal, a través de la Unidad Especial “Regula Tu Barrio”, gestiona procesos tendientes a regularizar la ocupación informal del suelo de aquellos asentamientos humanos de hecho y consolidados que se encuentran en el Distrito Metropolitano de Quito, siguiendo para el efecto un proceso socio organizativo, legal y técnico, que permita determinar el fraccionamiento de los lotes en cada asentamiento; y, por tanto, los beneficiarios del proceso de regularización.

El Asentamiento Humano de Hecho y Consolidado de Interés Social denominado: Barrio “Mirador el Cóndor”, tiene una consolidación del 78,26%, al inicio del proceso de regularización contaba con 11 años de existencia; sin embargo, al momento de la sanción de la presente ordenanza el asentamiento cuenta con 12 años de asentamiento y 92 beneficiarios.

Dicho Asentamiento Humano de Hecho y Consolidado de Interés Social no cuenta con reconocimiento legal por parte de la Municipalidad, por lo que la Unidad Especial “Regula Tu Barrio” gestionó el proceso destinado a regularizar el mismo, a fin de dotar a la población beneficiaria de servicios básicos; y, a su vez, permitir que los legítimos propietarios cuenten con el título de dominio que garanticen su propiedad y el ejercicio del derecho a la vivienda, adecuada y digna, conforme lo prevé la Constitución del Ecuador.

En este sentido, la presente ordenanza contiene la normativa tendiente a reconocer el fraccionamiento del predio donde se encuentra el Asentamiento Humano de Hecho y Consolidado de Interés Social denominado: Barrio “Mirador el Cóndor”, a fin de garantizar a los beneficiarios el ejercicio de su derecho a la vivienda y el acceso a servicios básicos de calidad.

CS

## ORDENANZA No. 040-2019-AHC

### EL CONCEJO METROPOLITANO DE QUITO

Visto el Informe No. IC-0-2019-111 de 28 de marzo de 2019, expedido por la Comisión de Ordenamiento Territorial.

#### CONSIDERANDO:

- Que,** el artículo 30 de la Constitución de la República del Ecuador (en adelante "Constitución") establece que: *"Las personas tienen derecho a un hábitat seguro y saludable, y a una vivienda adecuada y digna, con independencia de su situación social y económica."*;
- Que,** el artículo 31 de la Constitución expresa que: *"Las personas tienen derecho al disfrute pleno de la ciudad y de sus espacios públicos, bajo los principios de sustentabilidad, justicia social, respeto a las diferentes culturas urbanas y equilibrio entre lo urbano y lo rural. El ejercicio del derecho a la ciudad se basa en la gestión democrática de ésta, en la función social y ambiental de la propiedad y de la ciudad, y en el ejercicio pleno de la ciudadanía."*;
- Que,** el artículo 240 de la Constitución establece que: *"Los gobiernos autónomos descentralizados de las regiones, distritos metropolitanos, provincias y cantones tendrán facultades legislativas en el ámbito de sus competencias y jurisdicciones territoriales (...)"*;
- Que,** los numerales 1 y 2 del artículo 264 de la Constitución manifiestan que: *"Los gobiernos municipales tendrán las siguientes competencias: 1. Planificar el desarrollo cantonal y formular los correspondientes planes de ordenamiento territorial, de manera articulada con la planificación nacional, regional, provincial y parroquial, con el fin de regular el uso y la ocupación del suelo urbano y rural." 2.- "Ejercer el control sobre el uso y ocupación del suelo en el cantón (...)"*;
- Que,** el literal c) del artículo 84 del Código Orgánico de Organización Territorial, Autonomía y Descentralización (en adelante "COOTAD"), señala las funciones del gobierno del distrito autónomo metropolitano, *"c) Establecer el régimen de uso del suelo y urbanístico para lo cual determinará las condiciones de urbanización, parcelación, lotización, división o cualquier otra forma de fraccionamiento de conformidad con la planificación metropolitana, asegurando porcentajes para zonas verdes y áreas comunales"*;
- Que,** los literales a), v) y x) del artículo 87 del COOTAD, establece que las funciones del Concejo Metropolitano, entre otras, son: *"a) Ejercer la facultad normativa en las materias de competencia del gobierno autónomo descentralizado metropolitano, mediante la expedición de ordenanzas metropolitanas, acuerdos y resoluciones; (...) v) Regular y controlar el uso del suelo en el territorio del distrito metropolitano, de conformidad con las leyes sobre la materia, y establecer el régimen urbanístico de la tierra; y, (...) x) Regular mediante ordenanza la delimitación de los barrios y parroquias urbanas tomando en cuenta la configuración territorial,*



## ORDENANZA No. 040-2019-AHC

*identidad, historia, necesidades urbanísticas y administrativas y la aplicación del principio de equidad interbarrial;*

- Que,** el artículo 322 del COOTAD establece el procedimiento para la aprobación de las ordenanzas municipales;
- Que,** el artículo 486 del COOTAD reformado establece que: *“Cuando por resolución del órgano de legislación y fiscalización del Gobierno Autónomo Descentralizado municipal o metropolitano, se requiera regularizar y legalizar asentamientos humanos consolidados de interés social ubicados en su circunscripción territorial en predios que se encuentren proindiviso, la alcaldesa o el alcalde, a través de los órganos administrativos de la municipalidad, de oficio o a petición de parte, estará facultado para ejercer la partición administrativa, (...)”;*
- Que,** la Disposición Transitoria Décima Cuarta del COOTAD, señala: *“(...) Excepcionalmente en los casos de asentamientos de hecho y consolidados declarados de interés social, en que no se ha previsto el porcentaje de áreas verdes y comunales establecidas en la ley, serán exoneradas de este porcentaje.”;*
- Que,** el numeral 1 del artículo 2 de la Ley de Régimen para el Distrito Metropolitano de Quito establece que el Municipio del Distrito Metropolitano de Quito, tiene la competencia exclusiva y privativa de regular el uso y la adecuada ocupación del suelo, ejerciendo el control sobre el mismo;
- Que,** el numeral 1 del artículo 8 de la Ley de Régimen para el Distrito Metropolitano de Quito, establece que le corresponde al Concejo Metropolitano decidir mediante ordenanza, sobre los asuntos de interés general, relativos al desarrollo integral y a la ordenación urbanística del Distrito;
- Que,** la Unidad Especial “Regula Tu Barrio” es la dependencia encargada de procesar, canalizar y resolver los procedimientos para la regularización de la ocupación informal del suelo, en procura de agilizar la emisión de informes y demás trámites pertinentes para la legalización de barrios dentro del marco de planificación y el ordenamiento de la ciudad, conforme lo establecido en el artículo 2 de la Resolución No. A0010 de 19 de marzo de 2010;
- Que,** la Ordenanza No. 0147 de 9 de diciembre de 2016; en sus considerandos reconoce la creación de la Unidad Especial “Regula Tu Barrio” como el ente encargado de procesar, canalizar y resolver los procedimientos para la regularización de la ocupación informal del suelo;

*UG*

## ORDENANZA No. 040-2019-AHC

- Que,** mediante Ordenanza No. 0147 de 9 de diciembre de 2016, se establecieron los procesos y procedimientos para la regularización integral de los asentamientos humanos de hecho y consolidados, así como su declaratoria de interés social, para aquellos asentamientos que cumplen las condiciones socioeconómicas, legales y físicas establecidas para el efecto;
- Que,** de conformidad a la Disposición Transitoria Segunda de la Ordenanza No. 0147 de 9 de diciembre de 2016 en los procesos de regularización de asentamientos humanos de hecho y consolidados que se encuentren en trámite, se aplicará la norma más beneficiosa para la regularización del asentamiento; y,
- Que,** la Mesa Institucional, reunida el 11 de diciembre de 2017 en la Administración Zonal Calderón, integrada por: el Ab. Henry Valencia, Administrador Zonal Calderón; Dr. Freddy Corral, Dirección Jurídica de la Administración Zonal Calderón; Arq. María Belén Cueva, Delegada de la Dirección Metropolitana de Catastro; Ing. Elizabeth Carrión, Delegada de la Dirección Metropolitana de Gestión de Riesgo; Arq. Elizabeth Ortiz, Delegada de la Secretaría de Territorio, Hábitat y Vivienda; Lcda. María José Cruz, Coordinadora de la Unidad Especial "Regula Tu Barrio" Calderón; Luis Villamil Loor, Responsable Socio Organizativo de la Unidad Especial "Regula Tu Barrio" Calderón; Dr. Daniel Cano, Responsable Legal de la Unidad Especial "Regula Tu Barrio" Calderón; y, Arq. Mauricio Velasco Responsable Técnico de la Unidad Especial "Regula Tu Barrio" Calderón, aprobaron el Informe Socio Organizativo Legal y Técnico N<sup>o</sup>. 012-UERB-AZCA-SOLT-2017, de fecha 11 de diciembre de 2017, habilitante de la Ordenanza de reconocimiento del Asentamiento Humano de Hecho y Consolidado de Interés Social, denominado: Barrio "Mirador el Cóndor", ubicado en la Parroquia Llano Chico, a favor de sus copropietarios.

**En ejercicio de sus atribuciones legales constantes en los artículos 30, 31, 240 y 264 numeral 1 y 2 de la Constitución de la República del Ecuador; Art. 84, literal c), Art. 87, literales a), v) y x), y 322 del Código Orgánico de Organización Territorial Autonomía y Descentralización; artículo 2, numeral 1, artículo 8, numeral 1 de la Ley de Régimen para el Distrito Metropolitano de Quito,**

**EXPIDE LA SIGUIENTE:**

**ORDENANZA QUE RECONOCE Y APRUEBA EL FRACCIONAMIENTO DEL PREDIO NÚMERO 249083 SOBRE EL QUE SE ENCUENTRA EL ASENTAMIENTO HUMANO DE HECHO Y CONSOLIDADO DE INTERÉS SOCIAL DENOMINADO: BARRIO "MIRADOR EL CÓNDOR", A FAVOR DE SUS COPROPIETARIOS**



## ORDENANZA No. 040-2019-AHC

**Artículo 1.- De los planos y documentos presentados.-** Los planos y documentos presentados son de exclusiva responsabilidad del proyectista y de los copropietarios del Asentamiento Humano de Hecho y Consolidado de Interés Social denominado: Barrio "Mirador el Cóndor", ubicado en la Parroquia Llano Chico, y de los funcionarios municipales que revisaron los planos y los documentos legales y/o emitieron los informes técnicos habilitantes de este procedimiento de regularización.

En caso de comprobarse ocultación o falsedad en planos, datos, documentos, o de existir reclamos de terceros afectados, será de exclusiva responsabilidad del técnico y de los copropietarios del predio.

Las dimensiones y superficies de los lotes son las determinadas en el plano aprobatorio que forma parte integrante de esta Ordenanza.

Los copropietarios del Asentamiento Humano de Hecho y Consolidado de Interés Social denominado: Barrio "Mirador el Cóndor", se comprometen a respetar las características de los lotes establecidas en el Plano y en este instrumento; por tanto, no podrán fraccionarlos o dividirlos.

El incumplimiento de lo dispuesto en la presente Ordenanza y en la normativa metropolitana y nacional vigente al respecto, dará lugar a la imposición de las sanciones correspondientes.

Por las condiciones del Asentamiento Humano de Hecho y Consolidado, se lo aprueba considerándolo de interés social.

### Artículo 2.- Especificaciones técnicas.-

<b>Nº de predio:</b>	249083
<b>Clave catastral:</b>	12710 08 002
<b>Zonificación:</b>	D3(D203-80)
<b>Lote mínimo:</b>	200 m <sup>2</sup>
<b>Forma de ocupación del suelo:</b>	(D) Sobre línea de fábrica
<b>Uso de suelo:</b>	(RU2) Residencial Urbano 2
<b>Clasificación</b>	(SU) Suelo Urbano

11

## ORDENANZA No. 040-2019-AHC

<b>del suelo:</b>	
-------------------	--

<b>Número de lotes:</b>	23
<b>Área útil de lotes:</b>	8.583,13m <sup>2</sup>
<b>Área verde y de equipamiento Comunal:</b>	500,00m <sup>2</sup>
<b>Área vías:</b>	681,67m <sup>2</sup>
<b>Área total de lote:</b>	9.764,80m <sup>2</sup>

El número total de lotes, producto del fraccionamiento, es de 23 signados del uno (1) al veinte y tres (23), cuyo detalle es el que consta en los planos aprobatorios que forman parte de la presente Ordenanza.

Toda vez que el Asentamiento Humano de Hecho y Consolidado de Interés Social denominado Barrio "Mirador El Cóndor" ha sido declarado de interés social, según consta en el artículo 1 de esta Ordenanza, se lo exonera de compensar pecuniariamente al Municipio del Distrito Metropolitano de Quito, el faltante de las áreas verdes, esto es, el 9,83 %.

**Artículo 3.- Zonificación de los lotes.-** Los lotes fraccionados mantendrán la zonificación para los 23 lotes conforme se detalla a continuación: D3(D203-80); Área de lote mínimo 200 m<sup>2</sup>, uso principal del suelo (RU2) Residencial Urbano 2 y forma de ocupación del suelo (D) Sobre línea de fábrica.

**Artículo 4.- Clasificación del Suelo.-** Los lotes fraccionados mantendrán la clasificación vigente esto es (SU) Suelo Urbano.

**Artículo 5.- Del área verde y área de equipamiento comunal.-** El Asentamiento Humano de Hecho y Consolidado de Interés Social denominado: Barrio "Mirador el Cóndor", ubicado en la Parroquia Llano Chico, transfieren al Municipio del Distrito Metropolitano de Quito como contribución de áreas verdes y áreas de equipamiento comunal, un área total de 500,00 m<sup>2</sup> del área útil de los lotes, de conformidad al siguiente detalle:

ÁREA VERDE					
		LINDERO	EN PARTE	TOTAL	SUPERFICIE
<b>Área Verde:</b>	<b>Norte:</b>	Lote 19		30,27 m.	500,00 m <sup>2</sup>
	<b>Sur:</b>	Lote 23		30,38 m.	
	<b>Este:</b>	Lote 22		16,51 m.	



## ORDENANZA No. 040-2019-AHC

	<b>Oeste:</b>	Calle Oe3F		16,48 m.	
--	---------------	------------	--	----------	--

**Artículo 6.- Informe Técnico de Evaluación de Riesgos de la Secretaría General de Seguridad y Gobernabilidad.-** Los copropietarios del predio, en un plazo no mayor a un año a partir de la inscripción de la presente ordenanza en el Registro de la Propiedad, deberán presentar el cronograma de obras y/o medidas de mitigación de riesgos elaborado por un especialista técnico, ante la Dirección Metropolitana de Gestión de Riesgos y la Unidad Desconcentrada de Control de la Administración Zonal Calderón, caso contrario el Concejo Metropolitano podrá revocar la presente ordenanza, notificándose del particular a la Agencia Metropolitana de Control, para que se inicie las acciones pertinentes.

La Agencia Metropolitana de Control realizará el seguimiento en la ejecución y avance de las obras de mitigación hasta la terminación de las mismas.

El Asentamiento Humano de Hecho y Consolidado de Interés Social denominado: Barrio "Mirador el Cóndor", ubicado en la Parroquia Llano Chico, deberá cumplir y acatar las recomendaciones que se encuentran determinadas en el informe de la Dirección Metropolitana de Gestión de Riesgos No. 285- AT-DMGR-2017, de fecha 30 de noviembre de 2017, el mismo que lo califica por movimiento en masa con un Riesgo Alto Mitigables (lotes 1, 2, 6, 9, 10, 12, 15, 17, 18, 20 y 21) y Riesgo Moderado Mitigable (lotes restantes). Los copropietarios de los lotes en situación de riesgo mitigable deberán implementar las obras de mitigación determinadas por la Secretaría de Seguridad y Gobernabilidad.

La Secretaria de Territorio, Hábitat y Vivienda, a través de la instancia correspondiente y una vez sancionada la presente Ordenanza, deberá actualizar el Informe de Regulación Metropolitana (I.R.M.), de acuerdo con las observaciones o recomendaciones establecidas en el Informe Técnico de Evaluación de Riesgos de la Secretaría General de Seguridad y Gobernabilidad, que señalan las amenazas de origen natural o antrópico que pueden generar distintos niveles de riesgo que condicionen o limiten el aprovechamiento y utilización del suelo según sus vulnerabilidades, y deberá darse cumplimiento a lo dispuesto en el numeral 1.2 de la Ordenanza Metropolitana No. 210, de 12 de abril de 2018, que contiene el Plan de Uso y Ocupación del Suelo del Distrito Metropolitano de Quito.

**Artículo 7.-De las vías.-** El Asentamiento Humano de Hecho y Consolidado de Interés Social denominado: Barrio "Mirador el Cóndor", ubicado en la Parroquia Llano Chico, contempla un sistema vial de uso público, debido a que éste es un asentamiento humano de hecho y consolidado de interés social de 12 años de existencia, con 78,26% de consolidación de viviendas y se encuentra ejecutando obras de infraestructura, razón por la cual los anchos viales se sujetarán al plano adjunto a la presente ordenanza.

Se aprueban las vías con el siguiente ancho:

## ORDENANZA No. 040-2019-AHC

Calle Oe3F de 6,00 m.  
Calle N5A de 6,00 m.

**Artículo 8.- De las obras a ejecutarse.-** Las obras a ejecutarse en el asentamiento humano de hecho y consolidado de interés social, son las siguientes:

Calzadas:	100%
Agua Potable:	50%
Alcantarillado:	81%
Energía Eléctrica:	50%

**Artículo 9.- Del plazo de ejecución de las obras.-** El plazo de ejecución de la totalidad de las obras civiles y de infraestructura, será de cinco (5) años, de conformidad al cronograma de obras presentado por los copropietarios del inmueble donde se ubica el asentamiento humano de hecho y consolidado de interés social, plazo que se contará a partir de la fecha de inscripción de la presente Ordenanza en el Registro de la Propiedad del Distrito Metropolitano de Quito.

Las obras de infraestructura podrán ser ejecutadas, mediante gestión individual o concurrente bajo las siguientes modalidades: gestión municipal o pública, gestión directa o cogestión de conformidad a lo establecido en el artículo 42 de la Ordenanza No. 0147 de 9 de diciembre de 2016. El valor por contribución especial a mejoras se aplicará conforme la modalidad ejecutada.

**Artículo 10.- Del control de ejecución de las obras.-** La Administración Zonal Calderón realizará el seguimiento en la ejecución y avance de las obras civiles y de infraestructura hasta la terminación de las mismas, para lo cual se emitirá un informe técnico tanto del departamento de fiscalización como del departamento de obras públicas cada semestre. Su informe favorable final será indispensable para cancelar la hipoteca.

**Artículo 11.- De la multa por retraso en ejecución de obras.-** En caso de retraso en la ejecución de las obras civiles y de infraestructura, los copropietarios del inmueble sobre el cual se ubica el Asentamiento Humano de hecho y Consolidado de Interés Social denominado: Barrio "Mirador el Cóndor", ubicado en la Parroquia Llano Chico se sujetará a las sanciones contempladas en el Ordenamiento Jurídico Nacional y Metropolitano.

**Artículo 12.- De la garantía de ejecución de las obras.-** Los lotes producto de fraccionamiento donde se encuentra ubicado el asentamiento humano de hecho y consolidado de interés social denominado: Barrio "Mirador el Cóndor", ubicado en la Parroquia Llano Chico, quedan gravados con primera, especial y preferente hipoteca a favor del Municipio del Distrito Metropolitano de Quito, gravamen que regirá una vez que se adjudiquen los lotes a sus





## ORDENANZA No. 040-2019-AHC

respectivos beneficiarios y que subsistirá hasta la terminación de la ejecución de las obras civiles y de infraestructura.

**Artículo 13.- De la protocolización e inscripción de la Ordenanza.-** Los copropietarios del predio del Asentamiento Humano de Hecho y Consolidado de Interés Social denominado: Barrio "Mirador el Cóndor", ubicado en la Parroquia Llano Chico, deberán protocolizar la presente Ordenanza ante Notario Público e inscribirla en el Registro de la Propiedad del Distrito Metropolitano de Quito, con todos sus documentos habilitantes, entre ellos los planos certificados.

En caso de no legalizar la presente ordenanza, ésta caducará conforme lo determinado en la normativa nacional vigente.

La inscripción de la presente ordenanza servirá como título de dominio para efectos de la transferencia de áreas verdes, en caso de que existan.

**Artículo 14.- De la partición y adjudicación.-** Se faculta al señor Alcalde para que proceda con la partición administrativa correspondiente. Dicha resolución de partición y adjudicación se protocolizará ante un Notario Público y se inscribirá en el Registro de la Propiedad del Distrito Metropolitano de Quito, la misma que sin otra solemnidad constituirá título de dominio del beneficiario. Cuando por efectos de la partición y adjudicación administrativas se produjeran controversias de dominio o derechos personales entre el beneficiario del acto administrativo y quien pretenda ser titular del derecho de dominio sobre los derechos y acciones del lote o bien inmueble fraccionado, estas serán conocidas y resueltas por el juez competente en juicio ordinario.

**Artículo 15.- Solicitudes de ampliación de plazo.-** Las solicitudes de ampliación de plazo para ejecución de obras civiles y de infraestructura, presentación del cronograma de mitigación de riesgos; y, la ejecución de obras de mitigación de riesgos serán resueltas por la Administración Zonal correspondiente.


**Artículo 16.- Potestad de ejecución.-** Para el fiel cumplimiento de las disposiciones de esta Ordenanza, y en caso de que no se hayan cumplido los plazos establecidos, se podrá solicitar el auxilio de la Policía Nacional o ejecutar en forma subsidiaria, los actos que el obligado no hubiere cumplido, a costa de estos. En este evento, se podrá recuperar los valores invertidos por la vía coactiva, con un recargo del veinte por ciento (20%) más los intereses correspondientes.

**Disposición Final.-** Esta ordenanza entrará en vigencia a partir de la fecha de su sanción, sin perjuicio de su publicación en la página web institucional de la Municipalidad.

44

**ORDENANZA No. 040-2019-AHC**

Dada, en la Unidad Educativa Municipal Calderón, Distrito Metropolitano de Quito, el 02 de julio de 2019.




Ab. Carlos Alomoto Rosales

**SECRETARIO GENERAL DEL CONCEJO METROPOLITANO DE QUITO**

**CERTIFICADO DE DISCUSIÓN**

El infrascrito Secretario General del Concejo Metropolitano de Quito, certifica que la presente ordenanza fue discutida y aprobada en dos debates, en sesiones de 10 de octubre de 2018 y 02 de julio de 2019.- Quito, 02 de julio de 2019.



Ab. Carlos Alomoto Rosales

**SECRETARIO GENERAL DEL CONCEJO METROPOLITANO DE QUITO**

**ALCALDÍA DEL DISTRITO METROPOLITANO.-** Distrito Metropolitano de Quito, 09 de julio de 2019.


**EJECÚTESE:**



Dr. Jorge Yunda Machado

**ALCALDE DEL DISTRITO METROPOLITANO DE QUITO**

**CERTIFICO**, que la presente ordenanza fue sancionada por el Dr. Jorge Yunda Machado, Alcalde del Distrito Metropolitano de Quito, el 09 de julio de 2019.  
.- Distrito Metropolitano de Quito, 09 de julio de 2019.



Ab. Carlos Alomoto Rosales

**SECRETARIO GENERAL DEL CONCEJO METROPOLITANO DE QUITO**