



## ORDENANZA No. 035-2019-AHC


### EXPOSICIÓN DE MOTIVOS

La Constitución de la República del Ecuador, en su artículo 30, garantiza a las personas el *“derecho a un hábitat seguro y saludable, y a una vivienda adecuada y digna, con independencia de su situación social y económica”*; y, a su vez, establece que los gobiernos autónomos descentralizados municipales tienen la competencia exclusiva para planificar el desarrollo cantonal, así como para ejercer el control sobre el uso y ocupación del suelo en el cantón (artículo 264, numerales 1 y 2).

La Administración Municipal, a través de la Unidad Especial *“Regula Tu Barrio”*, gestiona procesos para regularizar la ocupación informal del suelo de aquellos asentamientos humanos de hecho y consolidados que se encuentran en el Distrito Metropolitano de Quito, siguiendo para el efecto un proceso socio organizativo, legal y técnico, que permita determinar el fraccionamiento de los lotes en cada asentamiento; y, por tanto, los beneficiarios del proceso de regularización

El Asentamiento Humano de Hecho y Consolidado de Interés Social denominado Comité Pro Mejoras del Barrio *“El Rey”*, tiene una consolidación del 57,89%, al inicio del proceso de regularización contaba con 7 años de existencia; sin embargo, al momento de la sanción de la presente ordenanza el asentamiento cuenta con 9 años de asentamiento y 76 beneficiarios.

Dicho Asentamiento Humano de Hecho y Consolidado de Interés Social no cuenta con reconocimiento legal por parte de la Municipalidad, por lo que la Unidad Especial *“Regula Tu Barrio”* gestionó el proceso destinado a regularizar el mismo, a fin de dotar a la población beneficiaria de servicios básicos; y, a su vez, permitir que los legítimos copropietarios cuenten con el título de dominio que garanticen su propiedad y el ejercicio del derecho a la vivienda, adecuada y digna, conforme lo prevé la Constitución del Ecuador.

En este sentido, la presente ordenanza contiene la normativa tendiente a reconocer el fraccionamiento del predio donde se encuentra el Asentamiento Humano de Hecho y Consolidado de Interés Social denominado Comité Pro Mejoras del Barrio *“El Rey”*, a fin de garantizar a los beneficiarios el ejercicio de su derecho a la vivienda y el acceso a servicios básicos de calidad. 

## ORDENANZA No. 035-2019-AHC

### EL CONCEJO METROPOLITANO DE QUITO

Visto el Informe No. IC-O-2018-198 e IC-O-2019-139 expedido por la Comisión de Ordenamiento Territorial.

#### CONSIDERANDO:

- Que,** el artículo 30 de la Constitución de la República del Ecuador (en adelante “Constitución”) establece que: *“Las personas tienen derecho a un hábitat seguro y saludable, y a una vivienda adecuada y digna, con independencia de su situación social y económica.”;*
- Que,** el artículo 31 de la Constitución expresa que: *“Las personas tienen derecho al disfrute pleno de la ciudad y de sus espacios públicos, bajo los principios de sustentabilidad, justicia social, respeto a las diferentes culturas urbanas y equilibrio entre lo urbano y lo rural. El ejercicio del derecho a la ciudad se basa en la gestión democrática de ésta, en la función social y ambiental de la propiedad y de la ciudad, y en el ejercicio pleno de la ciudadanía.”;*
- Que,** el artículo 240 de la Constitución establece que: *“Los gobiernos autónomos descentralizados de las regiones, distritos metropolitanos, provincias y cantones tendrán facultades legislativas en el ámbito de sus competencias y jurisdicciones territoriales (...).”;*
- Que,** el numeral 1 y 2 del artículo 264 de la Constitución manifiesta que: *“Los gobiernos municipales tendrán las siguientes competencias: (...) 1. Planificar el desarrollo cantonal y formular los correspondientes planes de ordenamiento territorial, de manera articulada con la planificación nacional, regional, provincial y parroquial, con el fin de regular el uso y la ocupación del suelo urbano y rural.”; (...).2.- “Ejercer el control sobre el uso y ocupación del suelo en el cantón (...).”;*
- Que,** el literal c) del artículo 54, en concordancia con el literal c) del artículo 84 del Código Orgánico de Organización Territorial, Autonomía y Descentralización (en adelante “COOTAD”), señala como una función del gobierno autónomo descentralizado municipal la de establecer el régimen de uso del suelo y urbanístico, para lo cual se debe determinar las condiciones de urbanización, parcelación, lotización, división o cualquier otra forma de fraccionamiento de conformidad con la planificación cantonal, asegurando porcentajes para zonas verdes y áreas comunales;



## ORDENANZA No. 035-2019-AHC

- Que,** el artículo 57, en concordancia con el artículo 87 del COOTAD, establece que las funciones del Concejo Municipal, entre otras, son: *"a) El ejercicio de la facultad normativa en las materias de competencia del gobierno autónomo descentralizado municipal, mediante la expedición de ordenanzas cantonales, acuerdos y resoluciones; (...) x) Regular y controlar, mediante la normativa cantonal correspondiente, el uso del suelo en el territorio del cantón, de conformidad con las leyes sobre la materia, y establecer el régimen urbanístico de la tierra; y, (...) z) Regular mediante ordenanza la delimitación de los barrios y parroquias urbanas tomando en cuenta la configuración territorial, identidad, historia, necesidades urbanísticas y administrativas y la aplicación del principio de equidad interbarrial."*;
- Que,** el artículo 322 del COOTAD establece el procedimiento para la aprobación de las ordenanzas municipales;
- Que,** la Disposición Transitoria Décima Cuarta del COOTAD, señala: *"(...) Excepcionalmente en los casos de asentamientos de hecho y consolidados declarados de interés social, en que no se ha previsto el porcentaje de áreas verdes y comunales establecidas en la ley, serán exoneradas de este porcentaje."*;
- Que,** el artículo 486 del COOTAD establece que: *"Cuando por resolución del órgano de legislación y fiscalización del Gobierno Autónomo Descentralizado municipal o metropolitano, se requiera regularizar y legalizar asentamientos humanos consolidados de interés social ubicados en su circunscripción territorial en predios que se encuentren proindiviso, la alcaldesa o el alcalde, a través de los órganos administrativos de la municipalidad, de oficio o a petición de parte, estará facultado para ejercer la partición administrativa, (...)";*
- Que,** el numeral 1 del artículo 2 de la Ley de Régimen para el Distrito Metropolitano de Quito establece que el Municipio del Distrito Metropolitano de Quito, tiene la competencia exclusiva y privativa de regular el uso y la adecuada ocupación del suelo, ejerciendo el control sobre el mismo;
- Que,** el numeral 1 del artículo 8 de la Ley de Régimen para el Distrito Metropolitano de Quito, establece que le corresponde al Concejo Metropolitano decidir mediante ordenanza, sobre los asuntos de interés general, relativos al desarrollo integral y a la ordenación urbanística del Distrito;
- Que,** la Unidad Especial Regula Tu Barrio es la dependencia encargada de procesar, canalizar y resolver los procedimientos para la regularización de la ocupación informal del suelo, en procura de agilizar la emisión de informes y demás

## ORDENANZA No. 035-2019-AHC

trámites pertinentes para la legalización de barrios dentro del marco de planificación y el ordenamiento de la ciudad, conforme lo establecido en el artículo 2 de la Resolución Administrativa No. A0010 de 19 de marzo de 2010;

- Que,** la Ordenanza No. 147 de 9 de diciembre de 2016; en sus considerandos reconoce la creación de la Unidad Especial Regula Tu Barrio como el ente encargado de procesar, canalizar y resolver los procedimientos para la regularización de la ocupación informal del suelo;
- Que,** mediante Ordenanza No. 147 de 9 de diciembre de 2016, se establecieron los procesos y procedimientos para la regularización integral de los asentamientos humanos de hecho y consolidados, así como su declaratoria de interés social, para aquellos asentamientos que cumplen las condiciones socioeconómicas, legales y físicas establecidas para el efecto;
- Que,** de conformidad a la disposición transitoria segunda de la Ordenanza No. 147 de 9 de diciembre de 2016 se considerará en los procesos de regularización de asentamientos humanos de hecho y consolidados que se encuentren en trámite, se aplicará la norma más beneficiosa para la regularización del asentamiento; y,
- Que,** la Mesa Institucional, reunida el 21 de diciembre de 2017 en la Administración Zonal Calderón, integrada por: el Ab. Henry Valencia, Administrador Zonal Calderón; Dr. Jaime Altamirano, Dirección Jurídica Zonal Calderón; Arq. María Belén Cueva, Delegada de la Dirección Metropolitana de Catastro; Ing. Elizabeth Carrion, Delegada de la Dirección Metropolitana de Gestión de Riesgo; Arq. Elizabeth Ortiz, Delegada de la Secretaría de Territorio, Hábitat y Vivienda; Lcda. María José Cruz, Coordinadora de la Unidad Especial Regula Tu Barrio - Calderón; Luis Villamil L., Responsable Socio Organizativo-Unidad Especial Regula Tu Barrio - Calderón; Arq. Mauricio Velasco, Responsable Técnico - Unidad Especial Regula Tu Barrio - Calderón, Dr. Daniel Cano, Responsable Legal-Unidad Especial Regula Tu Barrio - Calderón; aprobaron el Informe Socio Organizativo Legal y Técnico N<sup>o</sup>. 014-UERB-AZCA-SOLT-2017, de fecha 21 de diciembre de 2017, habilitante de la Ordenanza de reconocimiento del Asentamiento Humano de Hecho y Consolidado de Interés Social, denominado Comité Pro Mejoras del Barrio "El Rey", ubicado en la Parroquia Calderón, a favor de sus copropietarios.

**En ejercicio de sus atribuciones legales constantes en los artículos 30, 31, 240 y 264 numeral 1 y 2 de la Constitución de la República del Ecuador; 84, literal c), 87,**



## ORDENANZA No. 035-2019-AHC

literales a), v) y x), y 322 del Código Orgánico de Organización Territorial Autonomía y Descentralización; 2, numeral 1, 8, numeral 1 de la Ley de Régimen para el Distrito Metropolitano de Quito.

EXPIDE LA SIGUIENTE:

**ORDENANZA QUE RECONOCE Y APRUEBA EL FRACCIONAMIENTO DE LOS PREDIOS NÚMEROS 5784265 y 5784267 SOBRE LOS QUE SE ENCUENTRA EL ASENTAMIENTO HUMANO DE HECHO Y CONSOLIDADO DE INTERÉS SOCIAL DENOMINADO COMITÉ PRO MEJORAS DEL BARRIO "EL REY", A FAVOR DE SUS COPROPIETARIOS**


**Artículo 1.- De los planos y documentos presentados.-** Los planos y documentos presentados son de exclusiva responsabilidad del proyectista y de los copropietarios del Asentamiento Humano de Hecho y Consolidado de Interés Social denominado Comité Pro Mejoras del Barrio "El Rey", ubicado en la Parroquia Calderón, sin perjuicio de la responsabilidad de quienes revisaron los planos y los documentos legales, excepto que hayan sido inducidos a engaño.

En caso de comprobarse ocultación o falsedad en planos, datos, documentos, o de existir reclamos de terceros afectados, será de exclusiva responsabilidad del técnico contratado por el barrio y de los copropietarios del predio.

Las dimensiones y superficies de los lotes son las determinadas en el plano aprobatorio, que forma parte integrante de esta Ordenanza.

Los copropietarios del Asentamiento Humano de Hecho y Consolidado de Interés Social denominado Comité Pro Mejoras del Barrio "El Rey", ubicado en la Parroquia Calderón, se comprometen a respetar las características de los lotes establecidas en el plano y en este instrumento; por tanto, no podrán fraccionarlos o dividirlos.

El incumplimiento de lo dispuesto en la presente Ordenanza y en la normativa metropolitana y nacional vigente al respecto, dará lugar a la imposición de las sanciones correspondientes.

Por las condiciones de asentamiento humano de hecho y consolidado, se lo aprueba  considerándolo de Interés Social.

**Artículo 2.- Especificaciones técnicas.-**

Nº de predio:	5784265	5784267
---------------	---------	---------

## ORDENANZA No. 035-2019-AHC

<b>Clave catastral:</b>	14119 01 062	14119 01 063
<b>Zonificación:</b>	A37 (A1002-35(VU))	A37 (A1002-35(VU))
<b>Lote mínimo:</b>	1000 m2	1000 m2
<b>Forma de ocupación del suelo:</b>	(A) Aislada	(A) Aislada
<b>Uso de suelo:</b>	(AR) Agrícola residencial	(AR) Agrícola residencial
<b>Clasificación del suelo:</b>	(SRU) Suelo Rural	(SRU) Suelo Rural

<b>Número de lotes:</b>	19
<b>Área útil de lotes:</b>	3.300,88 m2
<b>Área faja de protección en lotes:</b>	621,67 m2
<b>Área de quebrada rellena en lotes:</b>	626,55 m2
<b>Área verde:</b>	515,05m2
<b>Área vías y pasajes:</b>	843,79m2
<b>Área total de lote:</b>	5.907,94m2

El número total de lotes es de 19 signados del uno (1) al diecinueve (19), cuyo detalle es el que consta en los planos aprobatorios que forman parte de la presente Ordenanza.

**Artículo 3.- Zonificación de los lotes.-** Los lotes fraccionados modificarán la zonificación para los 19 lotes conforme se detalla a continuación: D3 (D203-80); forma de ocupación: (D) sobre línea de fábrica; lote mínimo 200,00 m2; número de pisos: 3 pisos; COS planta baja 80%, COS total 240%; Uso principal: (RR1) Residencial Rural 1.

**Artículo 4.- Clasificación del Suelo.-** Los lotes fraccionados mantendrán la clasificación vigente esto es (SRU) Suelo Rural.

**Artículo 5.- Del área verde y área de equipamiento comunal.-** El Asentamiento Humano de Hecho y Consolidado de Interés Social denominado Comité Pro Mejoras del Barrio "El Rey", ubicado en la Parroquia Calderón, transfieren al Municipio del Distrito Metropolitano de Quito como contribución de áreas verdes y áreas de



## ORDENANZA No. 035-2019-AHC

equipamiento comunal, un área total de 515,05 m<sup>2</sup> del área útil de los lotes, de conformidad al siguiente detalle:

ÁREA VERDE					
		LINDERO	EN PARTE	TOTAL	SUPERFICIE
Área Verde y Equipamiento Comunal:	Norte:	Lote 15		21,28 m.	515,05m <sup>2</sup>
	Sur:	Lote 16		21,16 m.	
	Este:	Propiedad Privada		24,26 m.	
	Oeste:	Pasaje N3A		24,29 m.	


**Artículo 6.- Lotes ubicados quebrada rellena.-** Los lotes No. 1, 2, 7, 8, 12, 13, 16 y 17, se encuentran asentados sobre quebrada rellena, por lo que deberán cumplir con lo establecido en la normativa metropolitana vigente.

**Artículo 7.- Informe Técnico de Evaluación de Riesgos de la Secretaría General de Seguridad y Gobernabilidad.-** Los copropietarios del predio, en un plazo no mayor a un año a partir de la inscripción de la presente ordenanza en el Registro de la Propiedad, deberán presentar el cronograma de obras y/o medidas de mitigación de riesgos elaborado por un especialista técnico, ante la Dirección Metropolitana de Gestión de Riesgos y la Unidad Desconcentrada de Control de la Administración Zonal Calderón, caso contrario el Concejo Metropolitano podrá revocar la presente ordenanza, notificándose del particular a la Agencia Metropolitana de Control, para que se inicie las acciones pertinentes.

La Agencia Metropolitana de Control realizará el seguimiento en la ejecución y avance de las obras de mitigación hasta la terminación de las mismas.

El Asentamiento Humano de Hecho y Consolidado de Interés Social denominado Comité Pro Mejoras del Barrio "El Rey", ubicado en la Parroquia Calderón, deberán cumplir con lo establecido dentro de la calificación del riesgo y acatar las recomendaciones que se encuentran determinadas en el informe de la Dirección Metropolitana de Gestión de Riesgos No. 256- AT-DMGR-2017, de fecha 23 de septiembre de 2017 el mismo que establece:

### "6 CALIFICACIÓN DEL RIESGO

- **Riesgo por subsidencia del terreno y asentamientos diferenciales:** el AHHYC "El Rey" tiene en general riesgo bajo ante esta amenaza, excepto en los lotes 1, 2, 8, 12, 13, 16 y 17 donde el riesgo es alto debido a la presencia de quebradas rellenas. 

## ORDENANZA No. 035-2019-AHC

- **Riesgo por movimientos en masa:** el AHHYC “El Rey” presenta un Nivel de Riesgo Bajo Mitigable ante fenómenos de movimiento en masa, particularmente ante flujos de lodo (todos los lotes) provenientes de la zona alta como consecuencia de una potencial erosión fuerte del suelo durante lluvias de alta intensidad. Respecto a deslizamientos, derrumbes, caída de rocas o bloques de suelo no existen condiciones para que ocurran.
- **Riesgo por eventos sísmicos:** de manera general, todo el AHHYC “El Rey” presenta condiciones de Alto Riesgo Sísmico debido a la vulnerabilidad de las construcciones, el tipo de suelo y la cercanía con una fuente sísmica (falla geológica).
- **Riesgo por fenómenos volcánicos:** el principal fenómeno volcánico al que está expuesto el AHHYC “El Rey”, así como la región Norte del DMQ, es la potencial caída de piroclastos (material sólido de tamaño ceniza y/o lapilli); ante esta amenaza el riesgo es considerado Bajo, lo cual dependerá de los parámetros citados en la sección de amenazas.

La evaluación del riesgo y su calificación están sustentadas en base al análisis de amenazas, elementos expuestos y su vulnerabilidad. Por lo tanto, a criterio técnico de la DMGR se considera que es **Factible** continuar con el proceso de regularización del AHHYC “El Rey”; ya que cumpliendo las recomendaciones técnicas que se describen a continuación se contribuirá a garantizar la mitigación del riesgo en el AHHYC “El Rey”.

### 7 RECOMENDACIONES

#### **Para riesgo por subsidencia y asentamientos del terreno**

- Debido a que los lotes 1, 2, 8, 12, 13, 16 y 17 están afectados por relleno de quebradas, se recomienda no ampliar verticalmente ni construir nuevas edificaciones sobre estos rellenos hasta que sus poseesionarios, posterior al proceso de regularización en curso, contraten un estudio geotécnico para conocer las características mecánicas del suelo en el asentamiento humano, incluida la zona de relleno; este estudio deberá cumplir con los parámetros que establece la norma ecuatoriana de construcción vigente.
- Este estudio geotécnico del suelo no debe ser considerado como requisito para la continuidad del proceso de regularización del asentamiento humano, pero a futuro sí deberá ser tomado en cuenta para la legalización de las construcciones existentes.

#### **Para riesgo por movimientos en masa (flujos de lodo)**

- Se recomienda mantener la cobertura vegetal existente en la ladera de la loma colindante con este asentamiento humano para que proteja el suelo de los efectos erosivos de la escorrentía pluvial.





## ORDENANZA No. 035-2019-AHC

- *Para disminuir las afectaciones que causa la escorrentía (pluvial y residual), se recomienda que mediante mingas comunitarias se implemente sistemas de conducción de agua (canales o zanjas) en cada lote y en las calles de acceso al barrio para prevenir la erosión del suelo y arrastre de material que pueda afectar a viviendas y asentamientos humanos ubicados en cotas inferiores. Es necesario que esta actividad sea coordinada con la Administración Zonal Calderón y con otros barrios vecinos para no causar afectaciones a barrios colindantes.*

### **Para el riesgo sísmico:**

- *Se recomienda que los propietarios y/o poseionarios actuales suspendan todo proceso constructivo en el macrolote evaluado, incluidas ampliaciones en las edificaciones existentes, hasta que el proceso de regularización del asentamiento culmine y se determine su normativa específica de edificabilidad que deberá constar en los Informes de Regulación Metropolitana individuales. Posterior a este proceso, los propietarios de cada lote podrán solicitar la emisión de la licencia de construcción respectiva a la autoridad competente, para lo cual deberán cumplir la normativa constructiva y de urbanismo vigentes.*
- *Para reducir el riesgo existente, posterior al proceso de regularización, se recomienda que los propietarios de lotes edificados que no hayan construido sus viviendas según la normativa técnica vigente (NEC-2015), contraten un especialista (Ing. Civil Estructural) para que evalúe estructuralmente las edificaciones y proponga alternativas de reparación y/o reforzamiento estructural en caso de ameritarlo.*
- *La municipalidad, a través de sus organismos de control, deberá dar el seguimiento a los procesos de construcción tanto de la infraestructura de servicios como de las edificaciones nuevas o ampliaciones de las existentes.*

### **Para el riesgo Volcánico (caída de ceniza):**

- *Las afectaciones que podría ocasionar la caída de piroclastos (ceniza y lapilli) se mitiga efectuando mantenimiento preventivo de las cubiertas de las viviendas para evitar que los canales de agua se obstruyan con la ceniza. Otra medida no estructural consiste en saber aplicar técnicas de auto protección como quedarse en lugares cerrados para no exponerse a la ceniza, proteger vías respiratorias y vista, utilizando gorras, gafas o lentes, mascarillas o bufandas, entre otros.*
- *En caso de producirse una erupción volcánica, hay que mantenerse informado de fuentes oficiales, y se debe cumplir las recomendaciones emitidas por las autoridades competentes.*

*Cumplimiento de la normativa vigente:*

## ORDENANZA No. 035-2019-AHC

- *En el proyecto de regularización se debe respetar la normativa vigente de las Ordenanzas Metropolitanas de: aprobación de los Planes Metropolitanos de Desarrollo y Ordenamiento Territorial, (PMDyOT), Uso y Ocupación del Suelo, (PUOS) y Régimen Administrativo del Suelo en el D.M.Q.*
- *Incluir en el Informe de Regulación Metropolitana, IRM, las observaciones de calificación del riesgo y recomendaciones para emisión de permisos y control de usos futuros y ocupación del suelo, en cumplimiento estricto con el cuerpo normativo que garantice el adecuado cuidado ambiental, en prevención de riesgos naturales y antrópicos que se podrían presentar.*
- *La Unidad Especial Regula Tu Barrio deberá comunicar a la comunidad del AHHYCO “El Rey” lo descrito en el presente informe, especialmente la calificación del riesgo ante las diferentes amenazas analizadas y las respectivas recomendaciones técnicas.”*

La Secretaria de Territorio, Hábitat y Vivienda, a través de la instancia correspondiente y una vez sancionada la presente Ordenanza, deberá actualizar el Informe de Regulación Metropolitana (I.R.M.), de acuerdo con las observaciones o recomendaciones establecidas en el Informe Técnico de Evaluación de Riesgos de la Secretaría General de Seguridad y Gobernabilidad, que señalan las amenazas de origen natural o antrópico que pueden generar distintos niveles de riesgo que condicionen o limiten el aprovechamiento y utilización del suelo según sus vulnerabilidades.

**Artículo 8.- Del pasaje.-** El asentamiento humano de hecho y consolidado de interés social denominado Comité Pro Mejoras del Barrio “El Rey”, ubicado en la Parroquia Calderón, contempla un sistema vial de uso público, debido a que éste es un asentamiento humano de hecho y consolidado de interés social de 9 años de existencia, con 57,89% de consolidación de viviendas y se encuentra ejecutando obras de infraestructura, razón por la cual los anchos viales se sujetarán al plano adjunto a la presente ordenanza.

Se aprueba el pasaje con el siguiente ancho:

Pasaje N3A de 8,00 m

**Artículo 9- De las obras a ejecutarse.-** Las obras a ejecutarse en el asentamiento humano de hecho y consolidado de interés social, son las siguientes:

Calzadas:	100%
Aceras:	100%
Bordillos:	100%
Agua Potable:	100%
Alcantarillado	100%



## ORDENANZA No. 035-2019-AHC

Energía Eléctrica: 100%

**Artículo 10.- Del plazo de ejecución de las obras.-** El plazo de ejecución de la totalidad de las obras civiles y de infraestructura, será de cinco (5) años, de conformidad al cronograma de obras presentado por los copropietarios del inmueble donde se ubica el asentamiento humano de hecho y consolidado de interés social, plazo que se contará a partir de la fecha de inscripción de la presente Ordenanza en el Registro de la Propiedad del Distrito Metropolitano de Quito.

Cuando las obras se ejecutaren por autogestión de los copropietarios del inmueble donde se ubica el asentamiento, el valor por contribución especial a mejoras se establecerá de conformidad con la ley.

**Artículo 11.- Del control de ejecución de las obras.-** La Administración Zonal Calderón realizará el seguimiento en la ejecución y avance de las obras civiles y de infraestructura hasta la terminación de las mismas, para lo cual se emitirá un informe técnico tanto del departamento de fiscalización como del departamento de obras públicas cada semestre. Su informe favorable final será indispensable para cancelar la hipoteca.

**Artículo 12.- De la multa por retraso en ejecución de obras.-** En caso de retraso en la ejecución de las obras civiles y de infraestructura, los copropietarios del inmueble sobre el cual se ubica el Asentamiento Humano de hecho y Consolidado de Interés Social denominado Comité Pro Mejoras del Barrio "El Rey", ubicado en la Parroquia Calderón se sujetará a las sanciones contempladas en el Ordenamiento Jurídico Nacional y Metropolitano.

**Artículo 13.- De la garantía de ejecución de las obras.-** Los lotes producto de fraccionamiento donde se encuentra ubicado el asentamiento humano de hecho y consolidado de interés social denominado Comité Pro Mejoras del Barrio "El Rey", ubicado en la Parroquia Calderón, quedan gravados con primera, especial y preferente hipoteca a favor del Municipio del Distrito Metropolitano de Quito, gravamen que registrará una vez que se adjudiquen los lotes a sus respectivos beneficiarios y que subsistirá hasta la terminación de la ejecución de las obras civiles y de infraestructura.

**Artículo 14.- De la Protocolización e inscripción de la Ordenanza.-** Los copropietarios del predio del Asentamiento Humano de Hecho y Consolidado de

## **ORDENANZA No. 035-2019-AHC**

Interés Social denominado Comité Pro Mejoras del Barrio “El Rey”, ubicado en la Parroquia Calderón, deberán protocolizar la presente Ordenanza ante Notario Público e inscribirla en el Registro de la Propiedad del Distrito Metropolitano de Quito, con todos sus documentos habilitantes.

En caso de no legalizar la presente ordenanza, ésta caducará conforme lo determinado en la normativa nacional vigente.

La inscripción de la presente ordenanza servirá como título de dominio para efectos de la transferencia de áreas verdes, en caso de que existan.

**Artículo 15.- De la partición y adjudicación.-** Se faculta al señor Alcalde para que mediante resolución administrativa, proceda con la partición administrativa correspondiente. Dicha resolución de partición y adjudicación se protocolizará ante un Notario Público y se inscribirá en el Registro de la Propiedad del Distrito Metropolitano de Quito, la misma que sin otra solemnidad constituirá título de dominio del beneficiario. Cuando por efectos de la partición y adjudicación administrativas se produjeran controversias de dominio o derechos personales entre el beneficiario del acto administrativo y quien pretenda ser titular del derecho de dominio sobre los derechos y acciones del lote o bien inmueble fraccionado, estas serán conocidas y resueltas por el juez competente en juicio ordinario.

**Artículo 16.- Solicitudes de ampliación de plazo.-** Las solicitudes de ampliación de plazo para ejecución de obras civiles y de infraestructura, presentación del cronograma de mitigación de riesgos; y, la ejecución de obras de mitigación de riesgos serán resueltas por la Administración Zonal correspondiente.

**Artículo 17.- Potestad de ejecución.-** Para el fiel cumplimiento de las disposiciones de esta Ordenanza, y en caso de que no se hayan cumplido los plazos establecidos, se podrá solicitar el auxilio de la Policía Nacional o ejecutar en forma subsidiaria, los actos que el obligado no hubiere cumplido, a costa de estos. En este evento, se podrá recuperar los valores invertidos por la vía coactiva, con un recargo del veinte por ciento (20%) más los intereses correspondientes.

**Disposición Final.-** Esta ordenanza entrará en vigencia a partir de la fecha de su sanción, sin perjuicio de su publicación en la página web institucional de la Municipalidad.



**ORDENANZA No. 035-2019-AHC**

Dada, en la Sala de Sesiones del Concejo Metropolitano de Quito, el 21 de mayo del 2019.

Abg. Carlos Alomoto Rosales

**SECRETARIO GENERAL DEL CONCEJO METROPOLITANO DE QUITO**

**CERTIFICADO DE DISCUSIÓN**

El infrascrito Secretario General del Concejo Metropolitano de Quito, certifica que la presente ordenanza fue discutida y aprobada en dos debates, en sesiones de 10 de octubre de 2018 y 21 de mayo de 2019.- Quito, 21 MAY 2019

Abg. Carlos Alomoto Rosales

**SECRETARIO GENERAL DEL CONCEJO METROPOLITANO DE QUITO**

**ALCALDÍA DEL DISTRITO METROPOLITANO.-** Distrito Metropolitano de Quito, 21 MAY 2019

**EJECÚTESE:**

Dr. Jorge Yunda Machado

**ALCALDE DEL DISTRITO METROPOLITANO DE QUITO**

**CERTIFICO**, que la presente ordenanza fue sancionada por el Dr. Jorge Yunda Machado, Alcalde del Distrito Metropolitano de Quito, el 27 MAY 2019  
.- Distrito Metropolitano de Quito, 27 MAY 2019

Abg. Carlos Alomoto Rosales

**SECRETARIO GENERAL DEL CONCEJO METROPOLITANO DE QUITO**