

Oficio Nro. GADDMQ-AM-2020-1046-OF

Quito, D.M., 10 de septiembre de 2020

Asunto: ORDENANZA METROPOLITANA REFORMATORIA AL LIBRO V.1 DE LAS NORMAS RELACIONADAS CON LA MITIGACIÓN DEL RIESGO DE PROPAGACIÓN DEL CORONAVIRUS SARS-CoV-2 CAUSANTE DE LA ENFERMEDAD COVID-19 DEL CÓDIGO MUNICIPAL PARA EL DISTRITO METROPOLITANO DE QUITO

Señora Abogada
Damaris Priscila Ortiz Pasuy
Secretaria General del Concejo (E)
GAD DEL DISTRITO METROPOLITANO DE QUITO
En su Despacho

De mi consideración:

Por medio de la presente remito el proyecto de ordenanza denominado ORDENANZA METROPOLITANA REFORMATORIA AL LIBRO V.1 «DE LAS NORMAS RELACIONADAS CON LA MITIGACIÓN DEL RIESGO DE PROPAGACIÓN DEL CORONAVIRUS SARS-CoV-2 CAUSANTE DE LA ENFERMEDAD COVID-19» DEL CÓDIGO MUNICIPAL PARA EL DISTRITO METROPOLITANO DE QUITO, para que sea tratado por las comisiones de uso de suelo y propiedad y espacio público. En consecuencia, sírvase dar inicio al procedimiento parlamentario correspondiente.

Adjunto remito los informes de sustento presentados por las Secretarías de Salud, Seguridad, Movilidad y Desarrollo Productivo, y por las Agencias Metropolitanas de Tránsito y Control.

Con sentimientos de distinguida consideración.

Atentamente,

Documento firmado electrónicamente

Dr. Jorge Homero Yunda Machado
ALCALDE DEL DISTRITO METROPOLITANO DE QUITO

Oficio Nro. GADDMQ-AM-2020-1046-OF

Quito, D.M., 10 de septiembre de 2020

Anexos:

- amt_informe_post_estado_de_emergencia__covid19_2_09_2020_vf-signed.pdf
- GADDMQ-AMC-SMC-2020-1020-O.pdf
- GADDMQ-AMT-2020-0491-C.pdf
- GADDMQ-SDPC-2020-0475-O.pdf
- GADDMQ-SGSG-2020-1558-OF.pdf
- GADDMQ-SS-2020-1626-OF.pdf
- informe_tÉcnico_de_medidas_frente_al_vencimiento_del_estado_de_excepci3n.pdf
- it-sm-dmppm-112_informe_para_alcaldía_-3_condiciones-3-sept-2020.pdf
- propuesta_de_medidas_post_estado_de_excepci3n_vf(1).pdf
- resumen_ejecutivo_de_indicadores.pdf
- SM-2020-1967.pdf
- VFProyecto Ordenanza - Ratificaci3n y Habilitaci3n - 10082020 (3).doc
- Resoluci3n 060 y Anexos.pdf

Acci3n	Siglas Responsable	Siglas Unidad	Fecha	Sumilla
Elaborado por: Pubenza María Fuentes Flores	pmff	AM	2020-09-10	
Elaborado por: Carlos Alberto Varela Arias	cv	AM-AA	2020-09-10	
Aprobado por: Jorge Homero Yunda Machado	JY	AM	2020-09-10	

EXPOSICIÓN DE MOTIVOS

El 30 de enero de 2020, el Comité de Emergencia de la Organización Mundial de la Salud («OMS»), declaró la emergencia de salud pública de interés Internacional con motivo de la aparición de múltiples casos de coronavirus COVID-19 («COVID-19»). La declaración se emitió con el objeto de precautelar la salud pública internacional y aunar esfuerzos por controlar el brote.

El 11 de marzo de 2020, la OMS declaró al brote de COVID-19 como pandemia ante el incremento de casos a nivel mundial. La OMS ha declarado en varios documentos de trabajo que, sobre la base de las pruebas disponibles en la actualidad, el COVID-19 es una enfermedad vírica respiratoria aguda que afecta, primordialmente, a los pulmones. Se trasmite entre personas mediante gotículas, fómites y contacto directo. Desde la declaratoria de pandemia han transcurrido varios meses, en los que el nivel de contagios se ha incrementado de forma exponencial, a nivel mundial.

En el ámbito local, la transmisión acelerada del COVID-19, generó la reacción de varios niveles de gobierno para adoptar medidas excepcionales y urgentes. Estas medidas se orientaron a atender, en general, las necesidades surgidas con motivo de la pandemia y, en este contexto, a garantizar el derecho a la salud, el bienestar de los ciudadanos y prevenir y controlar la propagación del virus.

A nivel de Administración Pública Central, el Presidente de la República mediante (i) Decreto Ejecutivo Nro. 1017, de 16 de marzo de 2020, declaró el estado de excepción por calamidad pública en todo el territorio nacional por los casos de coronavirus confirmados y la declaratoria de pandemia de COVID-19 por parte de la Organización Mundial de la Salud; (ii) Decreto Ejecutivo Nro. 1052, de 15 de mayo de 2020, renovó el estado de excepción por calamidad pública en todo el territorio nacional por los casos de coronavirus confirmados y la declaratoria de pandemia de COVID-19 por parte de la Organización Mundial de la Salud; (iii) Decreto Ejecutivo Nro. 1074, de 15 de junio de 2020, declaró un nuevo estado de excepción por calamidad pública en todo el territorio nacional por la presencia del COVID-19; y, (iv) Decreto Ejecutivo Nro. 1126, de 14 de agosto de 2020, renovó el estado de excepción por calamidad pública en todo el territorio nacional por la presencia del COVID-19 en el Ecuador a fin de continuar con el control de la enfermedad a través de medidas excepcionales necesarias para mitigar su contagio masivo.

En el caso del Gobierno Autónomo Descentralizado del Distrito Metropolitano de Quito (el «GAD DMQ»), de forma adecuada y oportuna, se han adoptado varias medidas urgentes, transitorias y complementarias a las dictadas por el COEN. Estas medidas complementarias, dentro de las competencias del GAD, se han enfocado en coadyuvar en el aislamiento social, la restricción de la movilidad y el apoyo y asistencia a todos los ciudadanos, con especial atención a los grupos vulnerables.

Las medidas se han recogido en varias resoluciones del Alcalde Metropolitano que contienen medidas urgentes y transitorias para atender la emergencia.

Las medidas adoptadas en las resoluciones referidas, han coadyuvado a que, durante el período de confinamiento y, el posterior retorno paulatino en el que nos encontramos, los contagios se hayan contenido, en la medida de las posibilidades.

El 24 de agosto de 2020, mediante dictamen No. 5-20-EE/20, la Corte Constitucional declaró la constitucionalidad del decreto ejecutivo No. 1126, de 14 de agosto de 2020, que contiene la renovación por 30 días del estado de excepción en todo el territorio nacional. Asimismo, la Corte resolvió que, una vez concluido el periodo renovado, no se admitiría una nueva declaratoria sobre los mismos hechos que han configurado esta calamidad pública. En consecuencia, el estado de excepción está próximo a vencer.

Con este escenario, la Corte Constitucional dispuso que las autoridades estatales, en el marco de la Constitución y la ley, «desarrollen e implementen coordinadamente las acciones idóneas para enfrentar la pandemia mediante herramientas ordinarias, una vez que fenezca el estado de excepción». En el caso de las medidas normativas y de políticas públicas, estas deberán ser (i) adoptadas coordinadamente, entre el Gobierno Nacional y las autoridades seccionales y, (ii) necesarias y adecuadas para enfrentar la crisis sanitaria.

En las circunstancias de emergencia evidenciadas, es necesario que el Concejo Metropolitano ratifique aquellas medidas correspondientes, adoptadas por el Alcalde Metropolitano en relación con la emergencia sanitaria. Asimismo, es necesario que se habilite al Alcalde Metropolitano para que, ante la inminente finalización del estado de excepción y la coyuntura de crisis, pueda continuar adoptando e implementando medidas, transitorias y urgentes, que permitan gestionar la emergencia de forma pertinente y oportuna.

En este sentido, la Ordenanza Metropolitana (la «Ordenanza») que se propone tiene el objetivo de que (i) se habilite al Alcalde Metropolitano, de forma transitoria, a que adopte, en general, medidas que se relacionen con (a) el uso de bienes de dominio público y uso público y, aquellos privados que pertenecen al espacio público; (b) las actividades económicas sujetas a la licencia metropolitana única para el ejercicio de actividades económicas, (c) el expendio de bebidas alcohólicas; y, (d) las autorizaciones para espectáculos públicos. Las disposiciones previstas en la Ordenanza, se consideran necesarias para procurar la reactivación económica y regularización paulatina de actividades, en condiciones de seguridad, con el objeto de mitigar los riesgos generados por el coronavirus SARS-CoV-2 causante de la enfermedad COVID-19; y, (ii) el Concejo Metropolitano ratifique ciertas medidas correspondientes, transitorias y urgentes, adoptadas por el Alcalde Metropolitano en la resolución No. 060 que tienen relación con el vencimiento del estado de excepción, la pandemia y la emergencia sanitaria en el Distrito Metropolitano de Quito.

CONSIDERANDO

- Que,** el art. 30 de la Constitución de la República (la «Constitución») determina que las personas tienen derecho a un hábitat seguro y saludable. En concordancia con ello, el art. 32 *ibídem*, establece que la salud es un derecho que debe garantizar el Estado mediante políticas económicas, sociales, culturales, educativas y ambientales;
- Que,** el art. 82 de la Constitución establece que el derecho a la seguridad jurídica se fundamenta en el respeto a la Constitución y en la existencia de normas jurídicas previas, claras, públicas y aplicadas por las autoridades competentes;
- Que,** de conformidad con el art. 83 de la Constitución son deberes y responsabilidades de los habitantes del Ecuador acatar y cumplir con la Constitución, la ley y las decisiones legítimas de autoridad competente;
- Que,** el art. 226 de la Constitución dispone que las instituciones del Estado, sus organismos, dependencias, las servidoras o servidores públicos y las personas que actúen en virtud de una potestad estatal ejercerán solamente las competencias y facultades que les sean atribuidas en la Constitución y la ley. Tendrán el deber de coordinar acciones para el cumplimiento de sus fines y hacer efectivo el goce y ejercicio de los derechos reconocidos en la Constitución;
- Que,** según lo dispuesto por el art. 266, en concordancia con el art. 264, núm. 1 y 2, de la Constitución, y los arts. 85 y 55 letra b) del Código Orgánico de Organización Territorial Autonomía y Descentralización («COOTAD»), es competencia de los gobiernos de los distritos metropolitanos autónomos regular y controlar el uso y la ocupación del suelo urbano y rural en su circunscripción;
- Que,** de acuerdo con el art. 87, letra a), del COOTAD es competencia del Concejo Metropolitano, ejercer la facultad normativa en las materias de competencia del gobierno autónomo descentralizado mediante la expedición de ordenanzas metropolitana, acuerdos y resoluciones;
- Que,** la letra p) del art. 90 del COOTAD faculta al Alcalde Metropolitano a adoptar medidas de carácter urgente y transitorio en caso de emergencia grave. Si hubiese correspondido adoptarlas al Concejo Metropolitano, el Alcalde Metropolitano puede rendirle cuentas para su ratificación correspondiente;
- Que,** según los arts. 415 y 417 del COOTAD, los Gobiernos Autónomos Descentralizados ejercen dominio sobre los bienes de uso público: a) Las calles, avenidas, puentes, pasajes y demás vías de comunicación y circulación; b) Las plazas, parques y demás espacios destinados a la recreación u ornato público y promoción turística; c) Las aceras que formen parte integrante de las calles y plazas y demás elementos y superficies accesorios de las vías de comunicación o espacios públicos

a que se refieren los literales a) y b); d) Las casas comunales, canchas, mercados, escenarios deportivos, conchas acústicas y otros de análoga función de servicio comunitario; y, e) Los demás bienes que en razón de su uso o destino cumplen una función semejante a los citados en los literales precedentes, y los demás de dominio del GAD DMQ;

Que, según el art. III.6.23 del Código Municipal para el Distrito Metropolitano de Quito («Código Municipal»), la Licencia Metropolitana Única para el Ejercicio de Actividades Económicas («LUAE») es el acto administrativo único con el que el GAD DMQ autoriza el desarrollo de actividades económicas en un establecimiento ubicado en su circunscripción territorial, de conformidad con la atribución del art. 84 de, letra o) del COOTAD;

Que, la Ordenanza Metropolitana Nro. 010-2020, publicada en el Registro Oficial [Edición Especial] No. 603, de 27 de mayo de 2020, (i) reformó el Código Municipal para el Distrito Metropolitano de Quito incorporando el Libro V “Del eje para hacer frente a la crisis sanitaria, social y económica generada por el coronavirus SARS-CoV-2 causante de la enfermedad COVID-19 (la «Ordenanza Metropolitana Nro. 010»), (ii) encarga al Alcalde Metropolitano, por los órganos y entes competentes, emitir los protocolos necesarios para la implementación del contenido de la Ordenanza; y, (iii) autoriza al Alcalde Metropolitano en la Disposición General Cuarta a establecer las medidas de restricción y circulación vehicular que se justifiquen en función de las circunstancias derivadas de la pandemia;

Que, el 11 de marzo de 2020, la Organización Mundial de la Salud (la «OMS») calificó como pandemia a la situación de emergencia en salud pública provocada por el coronavirus SARS-CoV-2 causante de la enfermedad COVID-19 («COVID-19»);

Que, el 12 de marzo de 2020, el Ministerio de Salud Pública, por medio del Acuerdo Ministerial Nro. 00126-2020, publicado en el Registro Oficial [Suplemento] Nro. 160, declaró el estado de emergencia sanitaria en todos los establecimientos del Sistema Nacional de Salud, como consecuencia de la pandemia de COVID-19. El estado de emergencia fue ampliado en treinta días adicionales por el Acuerdo Ministerial Nro. 00009-20, publicado en el Registro Oficial [Edición Especial] Nro. 567, de 12 de mayo de 2020. Por medio de Acuerdo Ministerial Nro. 00024-2020, publicado en el Registro Oficial [Edición Especial] Nro. 679, de 17 de junio de 2020, el Ministro de Salud Pública declaró, nuevamente, el estado de emergencia sanitaria en todos los establecimientos del Sistema Nacional de Salud;

Que, por medio de la resolución Nro. A-020, de 12 de marzo de 2020, el Alcalde Metropolitano declaró en estado de emergencia grave a todo el territorio del Distrito Metropolitano de Quito, en razón de la declaratoria del COVID-19 como pandemia por la OMS y, de la emergencia sanitaria decretada por la Administración Pública Central;

- Que,** el señor Presidente de la República mediante: (i) Decreto Ejecutivo Nro. 1017, de 16 de marzo de 2020, declaró el estado de excepción por calamidad pública en todo el territorio nacional por los casos de coronavirus confirmados y la declaratoria de pandemia de COVID-19 por parte de la Organización Mundial de la Salud; (ii) Decreto Ejecutivo Nro. 1052, de 15 de mayo de 2020, renovó el estado de excepción por calamidad pública en todo el territorio nacional por los casos de coronavirus confirmados y la declaratoria de pandemia de COVID-19 por parte de la Organización Mundial de la Salud; (iii) Decreto Ejecutivo Nro. 1074, de 15 de junio de 2020, declaró un nuevo estado de excepción por calamidad pública en todo el territorio nacional por la presencia del COVID-19; y, (iv) Decreto Ejecutivo Nro. 1126, de 14 de agosto de 2020, renovó el estado de excepción por calamidad pública en todo el territorio nacional por la presencia del COVID-19 en el Ecuador a fin de continuar con el control de la enfermedad a través de medidas excepcionales necesarias para mitigar su contagio masivo;
- Que,** la Corte Constitucional emitió (i) el Dictamen Nro. 1-20-EE/20, en relación con la constitucionalidad del Decreto Ejecutivo Nro. 1017, de 16 de marzo de 2020 y determinó, en lo relevante, que los diferentes gobiernos autónomos descentralizados y demás autoridades seccionales están facultadas a emitir medidas complementarias a las del Comité de Operaciones de Emergencia nacional (el «COE-Nacional»); (ii) el Dictamen Nro. 2-20-EE/20, en relación a la constitucionalidad del Decreto Ejecutivo Nro. 1052, de 15 de mayo de 2020, y determinó aspectos a considerarse en temas atinentes a salud, violencia contra la mujer y otros; (iii) el Dictamen Nro. 3-20-EE/20, en relación a la constitucionalidad del Decreto Ejecutivo Nro. 1074, de 15 de junio de 2020, y planteó varias exigencias que deben cumplirse por los órganos y entes competentes; y, (iv) el Dictamen Nro. 5-20-EE/20 en relación a la constitucionalidad del Decreto Ejecutivo Nro. 1126, de 14 de agosto de 2020, indicando que no admitirá una nueva declaratoria sobre los mismos hechos que han configurado la calamidad pública en dos ocasiones previas con sus respectivas renovaciones;
- Que,** mediante resolución No. 060, de 9 de septiembre de 2020, el Alcalde Metropolitano dispuso las «medidas transitorias aplicables en el distrito metropolitano de Quito con posterioridad a la terminación del estado de excepción decretado por la administración pública central en el contexto de la pandemia del COVID-19» entre las que se incluyen algunas expedidas al amparo del art. 90, letra p) del COOTAD;
- Que,** la crisis sanitaria mundial originada por el COVID-19 ha motivado la adopción de medidas transitorias y urgentes por parte de la comunidad internacional y, por parte de las autoridades nacionales y locales, con el objeto de mitigar los riesgos a la salud pública, enfrentar la crisis social y económica y, en lo pertinente, preparar a las distintas unidades territoriales para la transición hacia nuevas condiciones en función de la evolución de la pandemia; y,

Que, de conformidad con el régimen jurídico aplicable y en función de la inminente terminación del estado de excepción decretado por la Administración Pública Central, es necesario que se confiera una habilitación normativa transitoria al Alcalde Metropolitano para que pueda adoptar las de medidas complementarias, de carácter urgente y transitorio, que procuren la reactivación económica y regularización paulatina de actividades, en condiciones de seguridad, con el objeto de mitigar los riesgos generados por el coronavirus SARS-CoV-2 causante de la enfermedad COVID-19, según la evolución de la pandemia lo requiera. Asimismo, es necesario que se ratifiquen ciertas medidas, urgentes y transitorias, adoptadas por el Alcalde Metropolitano en la resolución No. 060, de 9 de septiembre de 2020, según el art. 90, letra p, del COOTAD.

En ejercicio de las atribuciones que confieren los artículos 87, literal a) del Código Orgánico de Organización Territorial, Autonomía y Descentralización; y, 8 de la Ley de Orgánica de Régimen para el Distrito Metropolitano de Quito:

EXPIDE LA SIGUIENTE:

ORDENANZA METROPOLITANA REFORMATORIA AL LIBRO V.1 «DE LAS NORMAS RELACIONADAS CON LA MITIGACIÓN DEL RIESGO DE PROPAGACIÓN DEL CORONAVIRUS SARS-CoV-2 CAUSANTE DE LA ENFERMEDAD COVID-19» DEL CÓDIGO MUNICIPAL PARA EL DISTRITO METROPOLITANO DE QUITO

Art. único.- Incorpórese a continuación del art. no numerado 5 del Capítulo IV del Título I del Libro V.1 del Código Municipal para el Distrito Metropolitano de Quito, el siguiente artículo:

*«Art.- [...] - **Medidas urgentes y transitorias.**- Autorícese al Alcalde Metropolitano a establecer medidas urgentes y transitorias, que correspondan y se justifiquen en función de las circunstancias derivadas de la pandemia, dentro del territorio del Distrito Metropolitano de Quito, en relación con:*

- 1. Las normas de conducta establecidas en el Libro V.1 «De las Normas Relacionadas con la Mitigación del Riesgo de Propagación del Coronavirus Sars-Cov-2 Causante de la Enfermedad Covid-19» del Código Municipal;*
- 2. El uso de bienes de dominio público y uso público y, aquellos privados que pertenecen al espacio público, según la clasificación prevista en los arts. 417 y 418 del COOTAD y, IV.6.96 del Código Municipal;*
- 3. Las actividades económicas sujetas a la obtención de la licencia metropolitana única para el ejercicio de actividades económicas (LUAEs);*
- 4. La regulación del expendio de bebidas alcohólicas; y,*
- 5. Las autorizaciones necesarias para la realización de espectáculos públicos».*

Disposición General. – De conformidad con lo previsto en el art. 90, letra p, del COOTAD se ratifican las medidas, transitorias y urgentes, que el Alcalde Metropolitano adoptó en la Resolución No. 060, de 9 de septiembre de 2020, y cuya adopción habría correspondido al Concejo Metropolitano, luego de que el Alcalde Metropolitano ha rendido cuenta de ellas. En específico, se ratifican las medidas relacionadas con: (i) la exención del requisito de distanciamiento aplicable a actividades deportivas individuales (art. 2); (ii) la exención del requisito de distanciamiento en restaurantes previsto, en general, en el Libro V.I del Código Municipal (art. 11); la suspensión de ciertas las licencias únicas de actividades económicas (art. 12); (iii) la reducción de aforos en ciertos establecimientos comerciales (art. 13); y, (iv) la suspensión de autorizaciones para la realización de espectáculos públicos (art. 15).

Disposición Final. – Esta Ordenanza Metropolitana entrará en vigencia a partir de su sanción.

AGENCIA METROPOLITANA DE TRÁNSITO

INFORME POST ESTADO DE EMERGENCIA

1.- OBJETIVO:

Mediante el presente informe se da contestación al requerimiento realizado por el señor Alcalde del Distrito Metropolitano de Quito mediante oficio Nro. GADDMQ-AM-1002-OF, de 01 de septiembre de 2020, en el que solicita al Director General de la Agencia Metropolitana de Control de Transporte Terrestre, Tránsito y Seguridad Vial un informe conforme al artículo 124 del Código Orgánico Administrativo.

2.- DESARROLLO:

2.1. Las medidas de restricción vehicular y cualquier otra relacionada con la movilidad en la ciudad, preventivas, que se recomienda adoptar para el periodo comprendido entre el 13 de septiembre y el 31 de octubre de 2020.

Determinación Sucinta del Asunto:

La situación actual de la pandemia y la consecuente crisis económica que se ha presentado nos plantean un falso dilema entre mantener las medidas de restricción – vehicular u otras- y generar las condiciones necesarias para una reactivación económica en la ciudad. Al respecto, se debe señalar que, tras el paso al semáforo amarillo en la ciudad de Quito, el contagio de COVID-19 se volvió comunitario. En términos prácticos esto implica que, en gran porcentaje, a partir del fin del estado de emergencia, la ciudadanía es la principal responsable de tomar las medidas de seguridad para evitar el contagio. En otras palabras, se pueden relajar medidas de restricción dentro de un rango de control aceptable y progresivo que permitan la reactivación económica, principal preocupación de los quiteños en los actuales momentos. Para esto, se sugiere tomar medidas de tipo “simbólico” que generen la percepción de que la Municipalidad sigue controlando la transmisión de la enfermedad, sin que dichas medidas tengan un impacto económico mayor, por ejemplo: Restringir actividades de ocio y diversión (cines, gimnasios, teatros) pero liberar las medidas de restricción en el ámbito productivo, laboral, de servicios, entre otros que tienen más peso en la economía de la ciudad. De esta forma se puede salvar la economía y mantener la percepción de control de la enfermedad.

Fundamento:

La ciudad de Quito, siendo la capital del Ecuador ha experimentado un crecimiento acelerado en extensión y población, por ende, el parque automotor se ha incrementado y la capacidad vial se veía saturada en horarios pico del día antes de la pandemia.

Con fecha 16 de marzo del 2020 se decreta emergencia sanitaria nacional por lo que las condiciones de movilidad cambiaron drásticamente para mitigar el contagio de la enfermedad COVID-19 y en consecuencia la movilidad de la ciudad de Quito cambia.

La ciudad de Quito debe redefinir la concepción de la movilidad, en función de garantizar la misma a todos los ciudadanos. Según los datos de la Agencia Metropolitana de Tránsito se matricularon 474.209 vehículos a la fecha, de los cuales se tienen 383.976 vehículos livianos; según el Instituto Nacional de Estadísticas y Censos y el último censo poblacional (INEC, 2010), la ciudad de Quito tiene 2.8 millones de habitantes, y, el índice de ocupación, según (Secretaría de Movilidad, 2014) es de 1.34 personas por auto, es por ello que alrededor del 18.4% de la población de Quito se transporta en vehículo liviano, y el 81.6% aproximadamente, se traslada en transporte público, comercial, bicicleta y caminata.

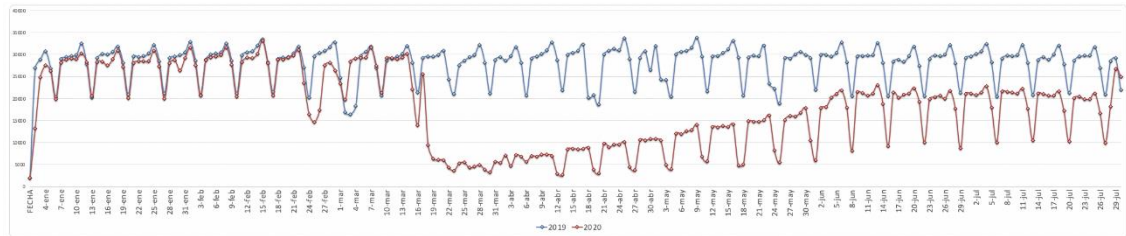
Ilustración 1: Datos de Análisis



Las restricciones de movilidad en la ciudad han determinado un decremento de flujos vehiculares, lo que ha facilitado implementar medidas acertadas como la implementación de ciclovías para garantizar la movilidad a los ciudadanos que ya no pueden usar el transporte público por las restricciones de aforo del 50% y ahora del 75% de su capacidad máxima.

El siguiente gráfico muestra un análisis de flujos vehiculares en intersecciones de alta afluencia en un comparativo entre el 2019 y 2020:

Gráfico 1: Flujos vehiculares - Comparativo 2019 vs 2020



Tras la declaratoria de emergencia nacional, se obtuvo una disminución del 78,69% de flujos vehiculares en intersecciones de alta afluencia, comparando el año 2019 con el 2020; a finales del mes de julio se observa una disminución de 33,21%, llegando cada vez más cerca de una condición de normalidad con respecto del 2019, es por ello que actualmente podemos evidenciar en horas pico congestión vehicular en intersecciones como:

Gráfico 2: Intersecciones de alta afluencia vehicular sentido Sur -Norte – Mes de Julio

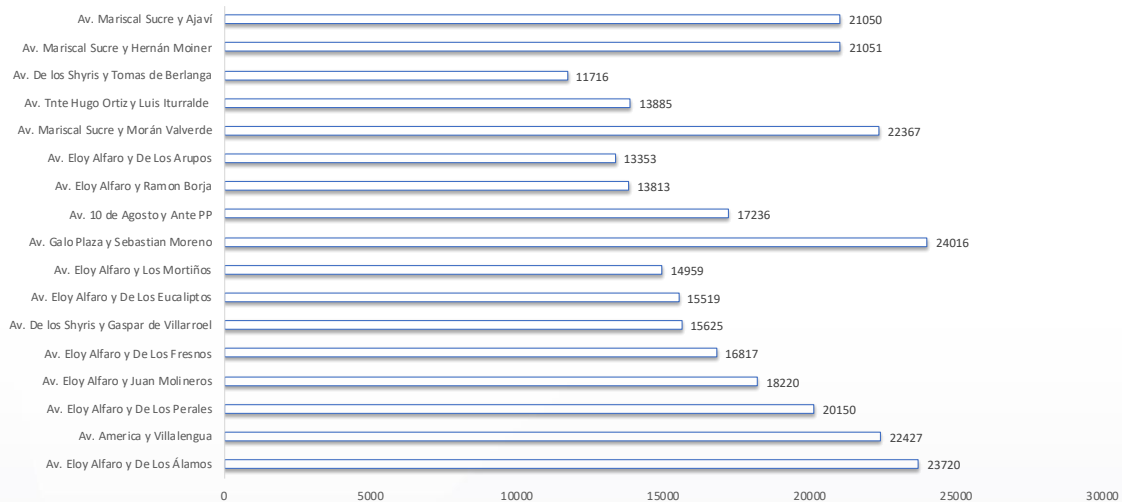
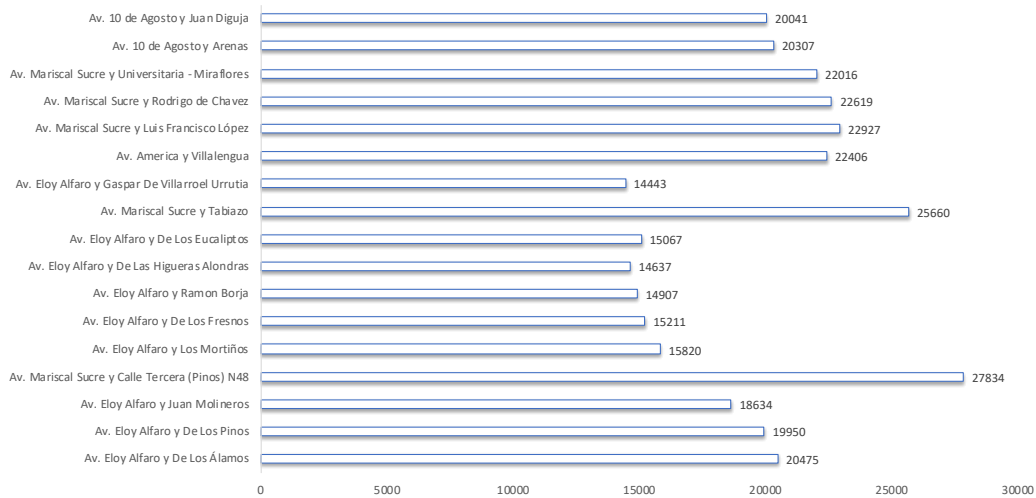


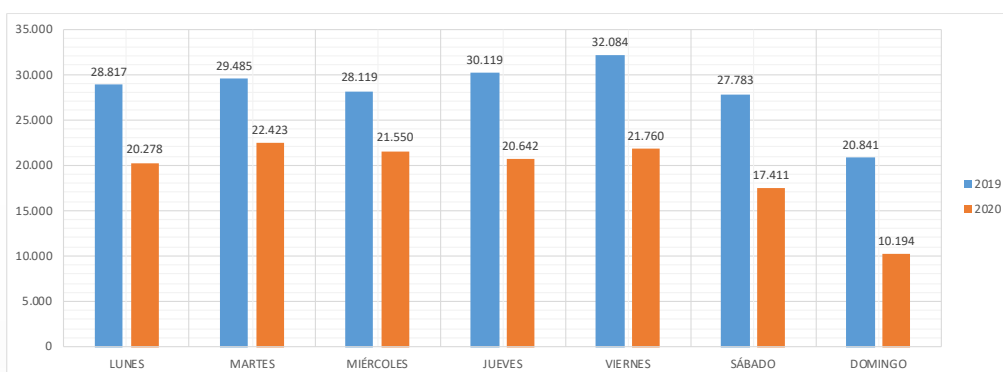
Gráfico 3 Intersecciones de alta afluencia vehicular sentido Norte -Sur – Mes de Julio



Como consecuencia del incremento de flujos vehiculares, se ha incrementado los tiempos de viajes, con principal impacto al sistema de transporte público, ya que transporta a mayor cantidad de ciudadanos que los vehículos livianos, concentrando personas en un ambiente cerrado.

En cuanto a los flujos vehiculares por día se pudo evidenciar una variación entre el 2019 y 2020 del 29% y 32% entre semana, del 37% el sábado y del 51% el domingo. Lo que indica que el domingo es el día con menos volumen vehicular y se mantienen una tendencia entre semana.

Gráfico 4: Flujos vehiculares por día en Julio



El análisis de datos indica que se disminuye la brecha de afluencia vehicular entre el 2019 y 2020. Con el objetivo garantizar la movilidad de todos los ciudadanos, en especial de los que no cuenta con un vehículo propio, se deben establecer políticas públicas que garanticen la movilidad efectiva y eficiente del sistema de transporte público; además de seguir incentivando el uso de la bicicleta, caminata en corta distancia y el uso compartido del vehículo.

Conclusión:

- Según los datos analizados el 81,6% de la población no cuenta con vehículo privado para su movilización, es por ello que la política pública debe ir orientada a garantizar la movilidad de la mayor cantidad de personas en la ciudad.
- La comparación de flujos vehiculares muestra una diferencia del 33,21% con respecto al 2019, por lo que estamos llegando a condiciones normales de movilidad, en donde se aumentan los tiempos de viaje, afectando directamente a las personas que deben movilizarse en transporte público.
- La emisión de salvo conductos acorta la brecha de aforo vehicular entre el año 2019 y 2020.
- Las horas pico son marcadas durante la mañana y la tarde, mientras que en las horas valle se observa una mayor capacidad en la vía.

Recomendación:

- Mantener la restricción vehicular, con el objetivo de incentivar al uso de bicicleta y caminata en tramos cortos; además de mejorar los tiempos de viaje de transporte público para brindar el servicio a más personas con mayor número de frecuencias.
- Establecer una política pública en instituciones del Municipio de Quito y solicitar a las Instituciones Gubernamentales el ingreso en horarios diferenciados para bajar los flujos vehiculares en horas pico, mejorando tiempos de viaje y permitiendo mayor servicio del sistema de transporte público sin exceder los aforos máximos, a más de fomentar el uso compartido del vehículo para desplazarse al trabajo o a cualquier otro lugar.
- Mantener e incentivar teletrabajo para funciones que pueden desarrollarse en esta modalidad, con el objetivo de no realizar viajes innecesarios.
- Incentivar a las empresas e instituciones públicas y privadas el contrato del servicio de transporte escolar, para incentivar la economía de este grupo que ha sido afectado y movilizarse en vehículos de alta ocupación.
- Se recomienda que las medidas de restricción vehicular sean progresivas, es decir que la restricción vehicular no se mantenga indefinidamente para evitar que la economía de la ciudad colapse y, al mismo, tiempo mantener otras restricciones “simbólicas”.

2.2. Las medidas relacionadas con el transporte público y el servicio comercial de taxis que se recomienda adoptar para el período comprendido entre el 13 de septiembre y el 31 de octubre de 2020.

Determinación Sucinta del Asunto: En la actualidad el transporte público y el transporte comercial se mantienen exentos de cumplir las medidas de restricción vehicular, no obstante, eso no implica que se mantengan las medidas de restricción respecto del número de usuarios (75%) y las medidas sanitarias que se deben mantener al interior de las unidades (gel, mascarilla obligatoria, distanciamiento mínimo).

Fundamento: El tratamiento a dar al transporte público y comercial debe ser acertado desde el punto de vista técnico, pues por una parte es un tipo de transporte eficiente que permite la reducción del tráfico vehicular, pero al mismo tiempo puede ser un punto de contagio de COVID-19 debido al aglomeración y dificultad para respetar el distanciamiento social.

Recomendaciones:

Respecto de la prestación del servicio:

- Que la prestación del servicio de taxi se realice en horario de 05h00 a 23h00 y se mantenga la medida adoptada en la Resolución No. A 052 de 01 de agosto de 2020; es decir, que estén habilitados para circular todos los días sin restricción de placa.
- Mediante Resolución del COE Nacional de 19 de agosto de 2020 se autorizó el aforo máximo permitido del 50% a 75% para las siguientes modalidades de transporte: interprovincial, intraprovincial, escolar e institucional, turístico e intracantonal (urbano), tomando como referencia dicho porcentaje, se sugiere que se permita para la prestación de servicio de transporte comercial en la modalidad de taxi que en la parte posterior del vehículo se traslade hasta tres pasajeros.
- En caso de emergencias debidamente comprobadas puede transportarse usuarios fuera de los horarios establecidos.
- Que el servicio de transporte comercial en taxi se pueda brindar sin restricción de horario cuando el servicio se preste a funcionarios públicos y trabajadores que desempeñen actividades en entidades públicas y privadas que tengan relación con sectores estratégicos, funcionarios de salud, entre otros.
- Que exista prohibición de transportar pasajeros que no utilicen mascarilla y sanción económica para quienes incumplan esta medida.
- El conductor deberá utilizar de manera permanente mascarilla.

- Que en las paradas y/o sitios de estacionamiento se implemente de manera obligatoria el control de temperatura y medidas de bioseguridad de los conductores y la unidad.
- Que se cree una línea de recepción de denuncias en las que los conductores de las unidades de taxi puedan informar respecto de aglomeración de personas en distintos sitios de la ciudad y de esta forma presten colaboración para mitigar la propagación del virus.

Respecto de las unidades:

- Desinfección completa dentro y fuera de la unidad entre periodos de una hora; así también dentro de la unidad y manijas externas, después de cada carrera.
- Al interior de las unidades debe estar disponible para los usuarios gel desinfectante o alcohol.
- Las ventanas deberán permanecer abiertas de tal forma que permita la ventilación constante al interior de las unidades de taxi.
- Mantener al interior de las unidades una división con material plástico transparente que separe físicamente al conductor de los pasajeros que deberán ubicarse solo en el asiento posterior de la unidad.

2.3. La indicación sobre la pertinencia y viabilidad de implementar un mecanismo de salvoconductos operado y controlado por la Municipalidad en función de las circunstancias actuales de la pandemia.

Determinación Sucinta del Asunto: Las medidas de restricción vehicular son políticas públicas en el ámbito de la movilidad que permite gestionar el transporte público, comercial y privado, para establecer prohibiciones a la circulación en cierto tiempo y lugar. En el Municipio de Quito, mediante Resolución 020 se regula la restricción de circulación vehicular “Hoy Circula”, misma que en la actualidad se basa en el esquema “pares e impares” que habilita a los vehículos a circular 3 días a la semana, más el día domingo cada 15 días.

Fundamento: Mediante Resolución No. A0006 de 22 de abril de 2013, la Alcaldía del Distrito Metropolitano de Quito, creó la Agencia Metropolitana de Control de Transporte Terrestre, Tránsito y Seguridad Vial del Distrito Metropolitano de Quito, denominada generalmente como Agencia Metropolitana de Tránsito, misma que de conformidad con el artículo 2 de esta resolución es competente para controlar el transporte terrestre, el tránsito y la seguridad vial.

El Distrito Metropolitano de Quito tiene plena competencia y facultades para planificar, regular y controlar el tránsito dentro de su jurisdicción territorial, a través de los organismos que para el efecto disponga; es así que la Agencia Metropolitana de Tránsito de Quito es competente para conocer, atender y absolver los requerimientos propuestos a través de las dependencias respectivas; y que de acuerdo a la Resolución No. 001-AMT-2020 de fecha 06 de enero de 2020, en el Capítulo 5 del Manual de Coordinación de Acciones Organizacionales, la Asesoría Legal, conforme el numeral XXIII, dentro de sus atribuciones y facultades se encuentra la de “Emitir salvoconductos y autorizaciones de circulación para vehículos, por concepto de restricción vehicular”.

Además, en la Ordenanza Metropolitana No. 001-2019 sancionada el 29 de marzo de 2019, que contiene el Código Municipal para el Distrito Metropolitano de Quito, establece que será el Alcalde del Distrito Metropolitano de Quito quién podrá determinar las medidas de regulación y restricción a la circulación vial; a su vez, el artículo IV. II. 171 que el Municipio del Distrito Metropolitano de Quito determina que con la finalidad de garantizar la ejecución de las medidas de restricción y regulación vehicular, realizará operativos de control, a través de sus órganos competentes, siendo competente para tal efecto la Agencia Metropolitana de Tránsito; sin embargo, en el artículo ibídem se detalla los vehículos que están exentos del cumplimiento de estas

restricciones, entre ellos, las personas con discapacidad quienes deben obtener un salvoconducto para poder circular dentro de las restricciones de circulación.


A su vez, en la Resolución No. A 020, de fecha 06 de septiembre de 2019, expide el Reglamento para la implementación del Plan de Restricción y Regularización de Circulación Vehicular denominado “Hoy no Circula”; resolución que establece los lineamientos bajo los cuales se implementarán las medidas de restricción vehicular; y regula a los salvoconductos que permitan excluir vehículos determinados de la aplicación de la restricción vehicular denominada “Hoy no Circula”.

En este contexto, el departamento de Asesoría Legal de la Agencia Metropolitana de Tránsito, es el encargado de emitir los salvoconductos para personas con discapacidad desde el año 2013, conforme las competencias atribuidas a la Agencia Metropolitana de Tránsito; razón por la cual, esta dependencia, ha realizado la continua entrega de salvoconductos para las personas con discapacidad, debidamente acreditadas por el CONADIS y el Ministerio de Salud Pública.

Recomendación: Me permito realizar las siguientes recomendaciones en función y cumplimiento de la Ley para la Optimización y Eficiencia de Trámites Administrativos en sus artículos 3; 15 y su respectivo reglamento de los artículos 34 y 35:

- En caso de asumir el Gobierno Autónomo Descentralizado del MDMQ la emisión de salvoconductos, es importante generar medios de solicitud, validación, autorización y entrega de los mismos, a través de modalidades que no impliquen la aglomeración de ciudadanos (metodología on line), la cual debe ser segura y ágil, a fin de solventar las decisiones que establezca la autoridad competente. Para ello la Secretaria de Movilidad ha desarrollado un sistema que cumple estos requerimientos, mismo que se recomienda sea utilizado.
- Es importante indicar que, en caso de asumir la emisión de salvoconductos, en cumplimiento con la Ley para la Optimización y Eficiencia de Trámites Administrativos y las directrices del Municipio, se deberá coordinar los siguientes trámites:
 - Levantamiento del trámite respectivo y de conformidad con lo establecido por la autoridad competente, con la finalidad de subir a la plataforma web de Guía Oficial de Trámites del Ecuador portal de Servicios Municipales.

- Solicitar la validación de la Secretaría de General De Planificación (validación de trámite) y la Secretaría General de Movilidad (emisión de políticas).
- La emisión de salvoconductos on line, no implicaría erogación de recursos por el concepto de emisión, como lo viene siendo en la actualidad.

Elaborado por:	Firma:
Javier Andrés Borja Ortiz Asesor Legal AMT	 Firmado electrónicamente por: JAVIER ANDRES BORJA

Oficio Nro. GADDMQ-AMC-SMC-2020-1020-O

Quito, D.M., 04 de septiembre de 2020

Asunto: Informe respecto a las medidas que se proponen adoptar una vez finalizado el estado de excepción

Señor Doctor
Jorge Homero Yunda Machado
Alcalde del Distrito Metropolitano de Quito
GAD DEL DISTRITO METROPOLITANO DE QUITO
En su Despacho

De mi consideración:

En atención al oficio Nro. GADDMQ-AM-2020-1003-OF de 01 de septiembre de 2020, mediante el cual señaló:

“Por medio del Dictamen Nro. Nro. 5-20-EE/20, la Corte Constitucional (...) [indicó] que no admitirá una nueva declaratoria de excepcionalidad sobre los mismos hechos que han configurado calamidad pública en dos ocasiones previas con sus respectivas renovaciones.

Con ese antecedente, en función de que la Pandemia no ha sido superada, solicito que, en el término de dos días, remita a mi despacho un informe en el que se especifique:

1. Las medidas relacionadas al control de aglomeraciones, aforos, horarios, actividades económicas y, en general, cualquier otra medida relacionada al control que se recomienda adoptar a fin de promover el distanciamiento social para el periodo comprendido entre el 13 de septiembre y el 31 de octubre de 2020.

El informe contendrá los requisitos previstos en el art. 124 del Código Orgánico Administrativo, especialmente, la conclusión, pronunciamiento y recomendación inequívocas en relación con el objeto del informe”.

Al respecto, me permito informar:

En cumplimiento de lo determinado en el artículo 124 del Código Orgánico Administrativo, y atendiendo la solicitud efectuada por el Dr. Jorge Yunda Machado, Alcalde Metropolitano, me permito emitir el siguiente informe respecto a las medidas que se proponen adoptar una vez finalizado el estado de excepción, en el marco de las competencias de la Agencia Metropolitana de Control.

Oficio Nro. GADDMQ-AMC-SMC-2020-1020-O

Quito, D.M., 04 de septiembre de 2020

1. DETERMINACIÓN SUCINTA DEL ASUNTO QUE SE TRATE

El Presidente de la República del Ecuador a fin de enfrentar la emergencia sanitaria que enfrenta el país por la presencia de la pandemia COVID-19, el 16 de marzo de 2020, declaró el estado de excepción en todo el territorio ecuatoriano por los casos confirmados del coronavirus, mediante Decreto Ejecutivo No. 1017, el cual fue renovado mediante Decreto Ejecutivo No. 1052 de 15 de mayo de 2020. Una vez finalizado el plazo de la renovación del primer estado de excepción, el Presidente de la República decidió declarar nuevamente el estado de excepción por calamidad pública en todo el territorio nacional por la presencia del COVID-19, mediante Decreto Ejecutivo No. 1074 de 15 de junio de 2020, el cual fue renovado mediante Decreto Ejecutivo No. 1126 de 14 de agosto de 2020.

En ese contexto, la Corte Constitucional en el ámbito de sus competencias realizó el control de constitucionalidad del Decreto Ejecutivo No. 1126 de 14 de agosto de 2020, y al respecto, emitió el Dictamen No. 5-20-EE/20 de 25 de agosto de 2020, en el cual indicó en su parte pertinente:

“43. Luego de haber realizado varios exhortos a las autoridades nacionales y seccionales, transcurrido este período de 30 días de renovación del estado de excepción la Corte Constitucional no admitirá una nueva declaratoria sobre los mismos hechos que han configurado calamidad pública en dos ocasiones previas con sus respectivas renovaciones”.

En tal virtud, al encontrarnos en período de transición por la vigencia temporal del estado de excepción, y por pronunciamiento de la Corte Constitucional, en atención a las disposiciones constitucionales, le corresponde, entre otros niveles de gobierno, al Gobierno Autónomo Descentralizado del Distrito Metropolitano de Quito, en el ámbito de sus competencias, adoptar las medidas necesarias para retornar al régimen ordinario, una vez que concluya el estado de excepción, en función de que la pandemia COVID-19, no ha sido superada.

2. FUNDAMENTO

La Corte Constitucional mediante Dictamen No. 5-20-EE/20 de 25 de agosto de 2020, se pronunció respecto al control de constitucionalidad del Decreto Ejecutivo No. 1126 de 14 de agosto de 2020, que renovó el estado de excepción declarado por el Presidente de la República mediante Decreto Ejecutivo No. 1074 de 15 de junio de 2020; al respecto, indicó que no admitirá una nueva declaratoria sobre los mismos hechos que han configurado calamidad pública en dos ocasiones; por lo tanto, puntualizó:

Oficio Nro. GADDMQ-AMC-SMC-2020-1020-O

Quito, D.M., 04 de septiembre de 2020

“45. Por las razones anotadas previamente, por ser todavía necesaria la vigencia temporal del estado de excepción para la transición al régimen ordinario, se declara la constitucionalidad material de la renovación de estado de excepción, dictada mediante decreto ejecutivo No. 1126, por los 30 días requeridos por el Presidente de la República, período en el cual, todas las instituciones y Funciones del Estado, así como los Gobiernos Autónomos Descentralizados de los distintos niveles de gobierno, tienen la obligación constitucional de instituir y promover coordinada y responsablemente herramientas idóneas para que el régimen ordinario asuma la gestión de la pandemia a la luz del principio de juridicidad consagrado en el artículo 226 del Texto Supremo.”

En tal virtud, conforme lo establecen los artículos 54, literal p), 55, literal b), 60, literal r), 84, literales m) y o); y, 545.1, del Código Orgánico de Organización Territorial, Autonomía y Descentralización respecto a las competencias que ejercen los gobiernos autónomos municipales o los distritos metropolitanos, es preciso indicar que, el Gobierno Autónomo Descentralizado del Distrito Metropolitano de Quito, es competente para regular y controlar el ejercicio de actividades económicas con el objeto de precautelar los derechos de la colectividad, además, puede ejercer el control sobre el uso y ocupación del suelo, y el uso del espacio público del distrito metropolitano, conforme las disposiciones citadas:

“Art. 54.- Funciones.- Son funciones del gobierno autónomo descentralizado municipal las siguientes: (...)

p) Regular, fomentar, autorizar y controlar el ejercicio de actividades económicas, empresariales o profesionales, que se desarrollen en locales ubicados en la circunscripción territorial cantonal con el objeto de precautelar los derechos de la colectividad; (...).”

“Art. 55.- Competencias exclusivas del gobierno autónomo descentralizado municipal.- Los gobiernos autónomos descentralizados municipales tendrán las siguientes competencias exclusivas sin perjuicio de otras que determine la ley; (...)

b) Ejercer el control sobre el uso y ocupación del suelo en el cantón; (...).”

Art. 84.- Funciones.- Son funciones del gobierno del distrito autónomo metropolitano: (...)

m) Regular y controlar el uso del espacio público metropolitano, y, de manera particular, el ejercicio de todo tipo de actividad que se desarrolle en él, la colocación de publicidad, redes o señalización; (...)

Oficio Nro. GADDMQ-AMC-SMC-2020-1020-O

Quito, D.M., 04 de septiembre de 2020

o) Regular, fomentar, autorizar y controlar el ejercicio de actividades económicas, empresariales o profesionales, que se desarrollen en locales ubicados en la circunscripción territorial metropolitana con el objeto de precautelar el desarrollo ordenado de las mismas; (...).”

Considerando los hechos suscitados desde la declaratoria de emergencia sanitaria y estado de excepción por la presencia del COVID-19, el Comité de Operaciones de Emergencia Nacional, aplicó un método de semaforización para los cantones en los cuales se presentan contagios por COVID-19 de acuerdo a su afectación, de lo cual, el Distrito Metropolitano de Quito como uno de los cantones más afectados, actualmente se encuentra en semáforo amarillo; por lo que, las propuestas presentadas por la Agencia Metropolitana de Control, se fundamenta en las medidas adoptadas en semáforo amarillo que puedan ser aplicadas en cumplimiento de las disposiciones constitucionales y legales, cuando finalice el estado de excepción y se retorne al régimen ordinario.

En efecto, de las medidas adoptadas en semáforo amarillo y que son competencia de la AMC, se puede considerar la modificación de acuerdo al régimen ordinario, respecto a la regulación de aforos en centros comerciales, restaurantes, funerarias, cines, teatros, auditorios y espacios cerrados donde se practiquen deportes.

En tal sentido, la Agencia Metropolitana de Control de conformidad a lo establecido en el artículo I.2.246 de la Ordenanza Metropolitana No. 001-2019, es el órgano desconcentrado y adscrito a la Alcaldía del Municipio de Quito, que ejerce las potestades previstas en el artículo I.2.247 ibídem, esto es, las potestades de inspección, instrucción, resolución y ejecución en los procedimientos administrativos sancionadores que se inicien por el incumplimiento de la normativa metropolitana vigente, conforme las competencias previstas en el ordenamiento jurídico, en concordancia con el artículo 226 de la Constitución de la República del Ecuador.

Por lo tanto, la AMC como órgano de control y sanción respecto a las medidas a adoptarse en temas de aglomeraciones, aforos, horarios, actividades económicas y en general cualquier otro aspecto que no permita garantizar el distanciamiento social, para el período del 13 de septiembre al 31 de octubre de 2020, en el presente informe realiza propuestas a adoptarse para mitigar el incremento de contagios en el Distrito Metropolitano de Quito, que se exponen a continuación.

3. CONCLUSIÓN

La Agencia Metropolitana de Control respecto al análisis efectuado por parte del Gobierno Central para enfrentar la emergencia sanitaria y estado de excepción decretado en el país, y tomando en cuenta el pronunciamiento y consideraciones realizadas por la

Oficio Nro. GADDMQ-AMC-SMC-2020-1020-O

Quito, D.M., 04 de septiembre de 2020

Corte Constitucional, realizará las propuestas necesarias que en el ámbito de competencia de esta entidad, se puedan aplicar en el Distrito Metropolitano de Quito, en estricto cumplimiento de las disposiciones constitucionales y legales, a fin de no vulnerar el goce de los derechos de los ciudadanos.

Por lo tanto, se propone aplicar medidas que no restrinjan derechos, sin embargo, permitan mantener un control respecto al distanciamiento social, tanto en espacios públicos como en establecimientos comerciales, lo cual genere reducción de contagios en el Distrito Metropolitano. Es necesario mencionar, que las medidas que se proponen responden a su requerimiento de que sean aplicables para el período del 13 de septiembre al 31 de octubre de 2020.

4. PRONUNCIAMIENTO

En virtud de lo expuesto, y considerando el ámbito de competencias del Gobierno Autónomo Descentralizado del Distrito Metropolitano de Quito, especialmente, las competencias previstas para la Agencia Metropolitana de Control, se propone adoptar las siguientes medidas de control para mitigar los contagios de COVID-19 en el DMQ, en lo que se refiere a los siguientes aspectos:

a) Aglomeraciones:

Es imprescindible que el Municipio de Quito en ejercicio de su competencia de regulación y control del uso del espacio público metropolitano, no otorgue permisos para la realización de espectáculos públicos que puedan ser focos de contagio por aglomeraciones de personas que no guarden la debida distancia social, ni adopten medidas de bioseguridad.

b) Aforos:

En lo que respecta a la fijación de aforos, es importante mencionar que el Distrito Metropolitano de Quito en ejercicio de la competencia de regulación y control del ejercicio de actividades económicas, con el objeto de precautelar los derechos de la colectividad, pueda realizar el análisis técnico respectivo, por medio de la Secretaría de Salud, a fin de establecer aforos limitado a los centros comerciales, restaurantes, funerarias, teatros, cines, auditorios, y en aquellas actividades económicas de gran afluencia de personas.

d) Actividades económicas:

En efecto, considerando la competencia del GAD Distrito Metropolitano de Quito, de

Oficio Nro. GADDMQ-AMC-SMC-2020-1020-O

Quito, D.M., 04 de septiembre de 2020

regular y controlar las actividades económicas garantizando los derechos de la colectividad, se recomienda mantener la prohibición del funcionamiento de bares, discotecas, centros de diversión y toda actividad que no garantice el distanciamiento social, que incluso puede generar un mayor peligro de contagios por la masiva afluencia de ciudadanos que no guarden cuidado en respetar las medidas de bioseguridad.

5. RECOMENDACIONES

En definitiva, considerando las propuestas planteadas en el ámbito de competencias de la Agencia Metropolitana de Control, se realizan las siguientes recomendaciones que permitan coadyuvar al ejercicio de la potestad de control y sanción que ejerce esta entidad:

- a)** Promover por parte de la Municipalidad, el trabajo coordinado con las entidades de la administración pública central e institucional, en materia de control, a fin de fortalecer dicha actividad en el Distrito Metropolitano de Quito.
- b)** Gestionar que las máximas autoridades de las Fuerzas Armadas puedan colaborar con las entidades municipales, en las tareas complementarias para precautelar la seguridad ciudadana y el orden público.
- c)** Solicitar a la Secretaría de Salud que proporcione a la Agencia Metropolitana de Control la información respecto a las parroquias en las cuales se ha producido mayor número de contagios, a fin de mantener un control focalizado en las parroquias en las cuales no se cumple con las medidas de bioseguridad.
- d)** Analizar técnicamente el establecer aforos reducidos para todos los establecimientos comerciales, lo que se podrá realizar con el trabajo técnico de la Secretaría de Salud.
- e)** Reubicar a las ventas ambulantes no regularizadas en espacios públicos, mercados, ferias y espacios regularizados.

En ese contexto, se pone a su consideración las propuestas planteadas por parte de la Agencia Metropolitana de Control, a fin de que se analice su factibilidad y viabilidad para su aplicación, de conformidad a los fundamentos técnicos que emita la Secretaría de Salud.

Es preciso manifestar que, la Agencia Metropolitana de Control se mantendrá realizando los controles respecto a las competencias previstas en la Ordenanza Metropolitana No. 001-2019; así como, respecto a las medidas de bioseguridad establecidas en la Ordenanza Metropolitana No. 010-2020.

Oficio Nro. GADDMQ-AMC-SMC-2020-1020-O

Quito, D.M., 04 de septiembre de 2020

Con sentimientos de distinguida consideración.

Atentamente,

Documento firmado electrónicamente

Mgs. Estefanía Cristina Grunauer Reinoso
SUPERVISORA METROPOLITANA

Referencias:

- GADDMQ-AM-2020-1003-OF

Acción	Siglas Responsable	Siglas Unidad	Fecha	Sumilla
Elaborado por: Grace Estefania Tul Espinel	gete	AMC-DAJ	2020-09-03	
Revisado por: Erika del Cisne Jiménez Soto	ecjs	AMC-DAJ	2020-09-03	
Aprobado por: Estefanía Cristina Grunauer Reinoso	ecgr	AMC-SMC	2020-09-04	

Memorando Nro. GADDMQ-AMT-2020-0491-C

Quito, D.M., 03 de septiembre de 2020

PARA: Sr. Dr. Jorge Homero Yunda Machado
Alcalde del Distrito Metropolitano de Quito

Sr. Lcdo. Guillermo Eugenio Abad Zamora
Secretario de Movilidad

ASUNTO: Solicitud de informes vencimiento del estado de excepción

De mi consideración:

Con un cordial saludo, mediante oficio Nro. GADDMQ-AM-2020-1002-OF, de fecha 01 de septiembre de 2020, se solicita que, en término de dos días, se remita un informe en el que se especifique:

1. Las medidas de restricción vehicular y cualquier otra relacionada con la movilidad en la ciudad, preventivas, que se recomienda adoptar para el período comprendido entre el 13 de septiembre y el 31 de octubre de 2020.
2. Las medidas relacionadas con el transporte público y el servicio comercial de taxis que se recomienda adoptar para el período comprendido entre el 13 de septiembre y el 31 de octubre de 2020.
3. La indicación sobre la pertinencia y viabilidad de implementar un mecanismo de salvoconductos operado y controlado por la Municipalidad en función de las circunstancias actuales de pandemia.

En respuesta al mencionado oficio se adjunta el informe técnico elaborado por la asesoría legal de esta institución, en base a la información proporcionada por las áreas operativas.

Con sentimientos de distinguida consideración.

Atentamente,

Memorando Nro. GADDMQ-AMT-2020-0491-C

Quito, D.M., 03 de septiembre de 2020

Documento firmado electrónicamente

Dr. Juan Manuel Aguirre Gomez

DIRECTOR GENERAL METROPOLITANO DE TRÁNSITO AGENCIA METROPOLITANA DE CONTROL DE TRANSPORTE TERRESTRE, TRÁNSITO Y SEGURIDAD VIAL

Referencias:

- GADDMQ-AM-2020-1002-OF

Anexos:

- AMT_Informe Post Estado de Emergencia_ COVID19_2 09 2020 VF-signed.pdf
- GADDMQ-AM-2020-1002-OF-2.pdf

Acción	Siglas Responsable	Siglas Unidad	Fecha	Sumilla
Elaborado por: Javier Andrés Borja Ortiz	jabo	AMT-AL	2020-09-03	
Aprobado por: Juan Manuel Aguirre Gomez	JMAG	AMT	2020-09-03	

Oficio Nro. GADDMQ-SDPC-2020-0475-O

Quito, D.M., 04 de septiembre de 2020

Asunto: Plan de transición hacia la nueva normalidad

Señor Doctor
Jorge Homero Yunda Machado
Alcalde del Distrito Metropolitano de Quito
GAD DEL DISTRITO METROPOLITANO DE QUITO
En su Despacho

De mi consideración:

Atendiendo su pedido señor Alcalde y en respuesta al oficio Nro. GADDMQ-AM-2020-1008-O me permito informarle que en el documento adjunto, podrá encontrar las propuestas con relación al 'Plan de transición hacia la nueva normalidad' entre las que se detallan:

(i) Medidas de control de aforo, horarios y actividades no autorizadas, ii) Protocolos de bioseguridad, (iii) Movilidad vehicular y de personas, y (iv) medidas a ser adoptadas en mercados y ferias municipales.

En este sentido, se sugiere que las medidas que se adopten sean integrales considerando los diferentes factores de salud, económicos y sociales de la ciudad de Quito.

Adjunto para su conocimiento, el oficio No. GADDMQ-SDPC-2020-0466, enviado el día 3 de septiembre del año en curso al señor Carlos Varela, Asesor de Alcaldía a este respecto, dando cumplimiento a su disposición.

Con sentimientos de distinguida consideración.

Atentamente,

Srta. Mgs. Cristina Alexandra Borja Pérez
SECRETARIA DE DESARROLLO PRODUCTIVO Y COMPETITIVIDAD

Oficio Nro. GADDMQ-SDPC-2020-0475-O

Quito, D.M., 04 de septiembre de 2020

Anexos:

- GADDMQ-SDPC-2020-0466-O(4).pdf
- propuesta_de_medidas_post_estado_de_excepción_vf(1).pdf

Oficio Nro. GADDMQ-SGSG-2020-1558-OF

Quito, D.M., 04 de septiembre de 2020

Asunto: Respuesta al Oficio No. GADDMQ-AM-2020-1003-O

Señor Doctor
Jorge Homero Yunda Machado
Alcalde del Distrito Metropolitano de Quito
GAD DEL DISTRITO METROPOLITANO DE QUITO
En su Despacho

De mi consideración:

Mediante Oficio No. GADDMQ-AM-2020-1003-O de 1 de septiembre de 2020, usted, señor Alcalde Metropolitano, solicita a la Secretaría General de Seguridad y Gobernabilidad que "...en el término de dos días, remita a mi despacho un informe en el que se especifique: *1. Las medidas relacionadas al control de aglomeraciones, aforos, horarios, actividades económicas y, en general, cualquier otra medida relacionada con el control que se recomienda adoptar a fin de promover el distanciamiento social para el período comprendido entre el 13 de septiembre y el 31 de octubre de 2020.*"

De igual manera, y conforme a su disposición, en el término constante en el Oficio antes señalado, a continuación, se presenta lo dispuesto conforme lo dispone el artículo 124 del Código Orgánico Administrativo, como un elemento que permita coadyuvar en el proceso de formación de la voluntad administrativa:

"Contenido del dictamen o informe. El dictamen o informe contendrá:

- 1. La determinación sucinta del asunto que se trate.*
- 2. El fundamento.*
- 3. Los anexos necesarios.*

Los dictámenes contendrán, además, de forma inequívoca, la conclusión, pronunciamiento o recomendación."

1.- LA DETERMINACION SUCINTA DEL ASUNTO QUE SE TRATE.

1. Del estado de excepción:

De conformidad a lo que dispone el artículo 164 de la Constitución de la República del Ecuador, el estado de excepción, su motivación y la iniciativa para dictarlo, corresponde, única y exclusivamente, al Presidente de la República, o quien haga sus veces:

"La Presidenta o Presidente de la República podrá decretar el estado de excepción en todo el territorio nacional o en parte de él en caso de agresión, conflicto armado internacional o interno, grave conmoción interna, calamidad pública o desastre natural. La declaración del estado de excepción no interrumpirá las actividades de las funciones del Estado. El estado de excepción observará los principios de necesidad, proporcionalidad, legalidad, temporalidad, territorialidad y razonabilidad. El decreto que establezca el estado de excepción contendrá la determinación de la causal y su motivación, ámbito territorial de aplicación, el periodo de duración, las medidas que deberán aplicarse, los derechos que podrán suspenderse o limitarse y las notificaciones que correspondan de acuerdo a la Constitución y a los tratados internacionales."

Sobre lo último resaltado, existen garantías constitucionales, o derechos de orden civil, que, durante la vigencia del estado de excepción constitucional pueden ser restringidas, incluso suspendidas, conforme se detallan en el artículo 165 de la Carta Fundamental del Estado ecuatoriano:

Oficio Nro. GADDMQ-SGSG-2020-1558-OF

Quito, D.M., 04 de septiembre de 2020

“Durante el estado de excepción la Presidenta o Presidente de la República únicamente podrá suspender o limitar el ejercicio del derecho a la inviolabilidad de domicilio, inviolabilidad de correspondencia, libertad de tránsito, libertad de asociación y reunión, y libertad de información, en los términos que señala la Constitución. Declarado el estado de excepción, la Presidenta o Presidente de la República podrá: 1. Decretar la recaudación anticipada de tributos. 2. Utilizar los fondos públicos destinados a otros fines, excepto los correspondientes a salud y educación. 3. Trasladar la sede del gobierno a cualquier lugar del territorio nacional. 4. Disponer censura previa en la información de los medios de comunicación social con estricta relación a los motivos del estado de excepción y a la seguridad del Estado. 5. Establecer como zona de seguridad todo o parte del territorio nacional. 6. Disponer el empleo de las Fuerzas Armadas y de la Policía Nacional y llamar a servicio activo a toda la reserva o a una parte de ella, así como al personal de otras instituciones. 7. Disponer el cierre o la habilitación de puertos, aeropuertos y pasos fronterizos. 8. Disponer la movilización y las requisiciones que sean necesarias, y decretar la desmovilización nacional, cuando se restablezca la normalidad.”

De la transcripción de las dos normas supralegales se colige que: (i) El estado de excepción constitucional es una institución reconocida por el ordenamiento jurídico ecuatoriano, cuya aplicación es de naturaleza restrictiva, excepcional, no permanente y sujeto al control de constitucionalidad; y, (ii) Que las garantías constitucionales sujetas a limitación o suspensión, en cuanto a su pleno ejercicio, entre ellas las de tránsito, asociación y reunión, recobrarán su pleno goce y reconocimiento por parte de las autoridades que detentan la *suma potestas* una vez que dicho estado haya sido superado, derogado o concluido.

En conclusión, con respecto a este apartado, la competencia privativa del titular de la Función Ejecutiva no es susceptible de traslación, o delegación, a otras Funciones u otros niveles de gobierno, estándoles reservados a los Gobiernos Autónomos Descentralizados a adoptar medidas dentro del ámbito de sus potestades, conforme se expone en las líneas posteriores del presente Oficio.

1. De las atribuciones del Gobierno Autónomo Descentralizado Metropolitano de Quito, conforme las normas contenidas en el Código Orgánico de Organización Territorial, Autonomía y Descentralización (COOTAD)

El artículo 266 de la Constitución de la República del Ecuador, consigna el principio de legalidad en cuanto tiene referencia a los Gobierno Autónomos Descentralizados Metropolitanos, así como en las materias sobre las cuales se ejerce dicha competencia:

“Los gobiernos de los distritos metropolitanos autónomos ejercerán las competencias que corresponden a los gobiernos cantonales y todas las que sean aplicables de los gobiernos provinciales y regionales, sin perjuicio de las adicionales que determine la ley que regule el sistema nacional de competencias. En el ámbito de sus competencias y territorio, y en uso de sus facultades, expedirán ordenanzas distritales.”

El artículo 7 del Código Orgánico de Organización Territorial, Autonomía y Descentralización, al tratar acerca de la potestad normativa de los Gobiernos Autónomos Descentralizados, señala:

*“Facultad normativa.- Para el pleno ejercicio de sus competencias y de las facultades que de manera concurrente podrán asumir, se reconoce a los consejos regionales y provinciales **consejos metropolitanos y municipales**, la capacidad para dictar normas de carácter general a través de ordenanzas, acuerdos y resoluciones, aplicables dentro de su circunscripción territorial.”;*

El artículo 83 del Código Orgánico de Organización Territorial, Autonomía y Descentralización, reafirma el carácter autónomo de los Gobiernos Autónomos Metropolitanos y manifiesta:

“Naturaleza jurídica.- Los gobiernos de los distritos metropolitanos autónomos descentralizados son

Oficio Nro. GADDMQ-SGSG-2020-1558-OF

Quito, D.M., 04 de septiembre de 2020

personas jurídicas de derecho público, con autonomía política, administrativa y financiera. Estarán integrados por las funciones de participación ciudadana; legislación y fiscalización; y, ejecutiva previstas en este Código y el estatuto de autonomía para el ejercicio de las funciones y competencias que les corresponden y las que asuman de los otros niveles de gobierno autónomo descentralizado. Al distrito metropolitano autónomo, le corresponderá un único gobierno metropolitano autónomo descentralizado, constituido y organizado de conformidad con la Constitución, este Código y su estatuto de autonomía. La sede del gobierno del distrito metropolitano autónomo será la cabecera cantonal, o aquella que prevea el estatuto de autonomía. En el caso de constituirse distritos metropolitanos, su territorio no dejará de ser parte del territorio de la provincia a la que pertenece.”;

El artículo 89 del Código Orgánico de Organización Territorial, Autonomía y Descentralización establece la autoridad ejecutiva de los Gobiernos Autónomos Metropolitanos, misma que recae en la Alcaldesa o Alcalde elegidos mediante votación popular:

“Alcalde o Alcaldesa Metropolitano.- El alcalde o alcaldesa es la primera autoridad del ejecutivo del gobierno del distrito metropolitano autónomo, elegido por votación popular, de acuerdo con los requisitos y regulaciones previstos en la ley de materia electoral.”;

El artículo 90 del Código Orgánico de Organización Territorial, Autonomía y Descentralización, establece las atribuciones y competencias de la autoridad ejecutiva del Gobierno Autónomo Descentralizado Municipal, en especial todas aquellas que, por mandato del cuerpo normativo antes citado, o por remisión de otras leyes, le competen, así lo disponen los literales i) y cc) de la norma citada:

“i) Resolver administrativamente todos los asuntos correspondientes a su cargo; expedir previo conocimiento del concejo la estructura orgánico funcional del gobierno distrital metropolitano autónomo descentralizado; nombrar y remover los funcionarios de dirección, procurador síndico y demás servidores públicos de libre nombramiento y remoción del gobierno distrital metropolitano descentralizado. cc) Las demás atribuciones que prevean la ley y el estatuto de autonomía.”

Todo esto sin perjuicio de las normas de carácter general que deberán expedirse, mediante Ordenanzas Metropolitanas, cuya competencia se radica en el Concejo Metropolitano, conforme lo dispone el artículo 84 del COOTAD:

“Funciones.- Son funciones del gobierno del distrito autónomo metropolitano: j) Implementar los sistemas de protección integral del cantón que aseguren el ejercicio, garantía y exigibilidad de los derechos consagrados en la Constitución y en los instrumentos internacionales, lo cual incluirá la conformación de los consejos cantonales, juntas cantonales y redes de protección de derechos de los grupos de atención prioritaria. Para la atención en las zonas rurales coordinará con los gobiernos autónomos parroquiales y provinciales; m) Regular y controlar el uso del espacio público metropolitano, y, de manera particular, el ejercicio de todo tipo de actividad que se desarrolle en él, la colocación de publicidad, redes o señalización; o) Regular, fomentar, autorizar y controlar el ejercicio de actividades económicas, empresariales o profesionales, que se desarrollen en locales ubicados en la circunscripción territorial metropolitana con el objeto de precautelar el desarrollo ordenado de las mismas.”

1. Del desarrollo normativo contenido en el Código Municipal contenido en la Ordenanza Metropolitana No. 001

TITULO V DE LA LICENCIA METROPOLITANA UNICA PARA EL EJERCICIO DE LAS ACTIVIDADES ECONOMICAS - LUAE CAPITULO I NATURALEZA Y ALCANCE DE LA LUAE

Art. III.6.23.- Acto administrativo de autorización.- La LUAE es el acto administrativo único con el que el

Oficio Nro. GADDMQ-SGSG-2020-1558-OF

Quito, D.M., 04 de septiembre de 2020

Municipio del Distrito Metropolitano de Quito autoriza el desarrollo de actividades económicas en un establecimiento ubicado en la circunscripción territorial del Distrito Metropolitano de Quito. Las actividades de las que habla el inciso anterior podrán ser ejecutadas tanto en predio privado como en el espacio público autorizado, de conformidad con lo previsto dentro de la normativa municipal y normas técnicas emitidas para el efecto.

Art. III.6.24.- Título jurídico.- El título jurídico que contiene el acto administrativo de autorización al que se refiere este Capítulo, se documentará bajo la denominación de "LICENCIA METROPOLITANA UNICA PARA EL EJERCICIO DE LAS ACTIVIDADES ECONOMICAS" o simplemente "LUAE".

Art. III.6.25.- Autorizaciones del sector público que se integran en la LUAE.- La LUAE integra las autorizaciones administrativas que, en ejercicio de sus específicas competencias, son o puedan ser concedidas por los distintos órganos del Municipio del Distrito Metropolitano de Quito y, previo convenio de cooperación o colaboración, por otros órganos u organismos del sector público, en las siguientes materias: a. Uso y ocupación del suelo, entendido éste como la compatibilidad de la actividad económica al uso de suelo, excepto en el caso de espacio público autorizado; b. Reglas técnicas en materia de prevención de incendios; c. Publicidad exterior, para la colocación de la identificación del establecimiento; d. Turismo; e. Movilidad; y, f. Cualquier otra autorización o materia que, bajo la competencia del Municipio del Distrito Metropolitano de Quito o por convenio de cooperación o colaboración, delegación o acto de descentralización, sea integrada a la LUAE mediante acto administrativo válido.

La emisión de las autorizaciones administrativas que integran la LUAE se regirán de conformidad con sus respectivas ordenanzas, resoluciones u otras normas vigentes en el Distrito Metropolitano de Quito, según sea del caso, y serán otorgadas por los órganos municipales o del sector público, a quienes se denomina "Componentes de la LUAE" para efecto de este Capítulo.

En un primer momento, la sola verificación del inicio de los procesos de autorización administrativa arriba indicados, dará lugar a la emisión de la LUAE, quedando el administrado obligado a cumplir con todos los trámites necesarios para la obtención de las autorizaciones que la integran, lo que conlleva la observancia y cumplimiento de las reglas técnicas, en cuyo caso la licencia podrá ser sujeta al proceso de renovación a que hubiere lugar. Sin perjuicio de lo antes indicado, la Secretaría de Ambiente será un ente netamente informante, para el caso del otorgamiento de esta licencia metropolitana, conforme al procedimiento administrativo especial.

Art. III.6.26.- Espacio público autorizado.- Para el uso de espacio público autorizado, para las actividades económicas amparadas por la LUAE, se deberá contar con el informe técnico emitido por las entidades municipales competentes, en base a las reglas técnicas emitidas por las Secretarías Metropolitanas competentes.

Art. III.6.27.- De la LUAE.- 1. El otorgamiento y obtención de la LUAE supone únicamente:

(a) el cumplimiento de los procedimientos establecidos en este Capítulo; y, (b) según corresponda: la declaración del administrado sobre el cumplimiento de los requisitos administrativos y Reglas Técnicas que le son aplicables; la verificación del Municipio del Distrito Metropolitano de Quito del cumplimiento de los requisitos administrativos y Reglas Técnicas previstos explícitamente para cada materia de licenciamiento de la cual puede desprenderse el informe de cumplimiento a la fecha de verificación o la suscripción y entrega de los respectivos Acuerdos o Cronogramas que conllevan el cumplimiento de los requisitos administrativos y Reglas Técnicas correspondientes. La información facilitada por el administrado para el otorgamiento de la licencia deberá ser verdadera y verificable, quien asumirá la responsabilidad derivada de la información errónea o falsa que hubiere proporcionado. 2. La LUAE se entenderá otorgada dejando a salvo las potestades de la autoridad pública y los derechos de terceros; y no podrá ser invocada para excluir o disminuir la responsabilidad administrativa, civil o penal en que hubieran incurrido los titulares de la LUAE en el ejercicio

Oficio Nro. GADDMQ-SGSG-2020-1558-OF

Quito, D.M., 04 de septiembre de 2020

de las actividades económicas autorizadas. 3. El hecho de que el titular del establecimiento realice una actividad económica con la LUAE, no convalida el incumplimiento de otras obligaciones contenidas en el ordenamiento jurídico nacional o metropolitano, ni su deber general de garantizar la seguridad de las personas, los bienes o el ambiente en el ejercicio de su actividad económica.”

2.- EL FUNDAMENTO:

2.1 Los fundamentos de orden técnico:

El manejo de información clara, veraz y oportuna, se convierte en una herramienta que permita el análisis, seguimiento y evaluación de las acciones ejecutadas en beneficio de la ciudad; de igual manera, permite la planificación y ejecución de planes, programas, estrategias y acciones que conlleven un objetivo final, que para el caso en particular señalado en el documento, responda a promover el distanciamiento social.

La Secretaría General de Seguridad y Gobernabilidad, ha manejado de manera técnica la información relevante durante la emergencia sanitaria, cuyos indicadores de los que se ha realizado seguimiento son:

- **Incidentes de delitos:** Son incidentes, todas las alertas o emergencias reportadas por la ocurrencia de hechos de carácter delictivo en el DMQ y que son registradas por el Servicio Integrado de Seguridad ECU911.
- **Incidentes de convivencia ciudadana:** Son incidentes, todas las alertas o emergencias reportadas por la ocurrencia de hechos que afecten a la paz y a la convivencia ciudadana en el DMQ y que son registradas por el Servicio Integrado de Seguridad ECU911.
- **Incidentes de aglomeraciones:** Son incidentes, todas las alertas reportadas por la concurrencia de población en un determinado punto geográfico en el DMQ y que son registradas por el Servicio Integrado de Seguridad ECU911.
- **Incidentes de comercio autónomo:** Son incidentes, todas las alertas reportadas por la ocurrencia de aglomeraciones derivadas del comercio autónomo no regularizado en el DMQ y que son registradas por el Servicio Integrado de Seguridad ECU911.
- **Indicadores geo estadísticos:** Este indicador corresponde a información construida en base a registros administrativos de carácter primario y secundario, implementando capas geográficas y estadísticas para la visualización de problemáticas o fenómenos en el territorio del DMQ.
- **Sistema de gestión de Operativos de control:** Con la ejecución de operativos permanentes de control en el DMQ; el registro, monitoreo, seguimiento y evaluación de los mismos se gestiona desde un sistema automático de reporte, mismo que permite concentrar la información de los procedimientos ejecutados en territorio.
- **Indicadores COVID-19:** El indicador corresponde al seguimiento y procesamiento de información de casos confirmados en el DMQ y los análisis pertinentes que se pueden derivar de esta información, misma que se obtiene de publicaciones oficiales por el COE Provincial.
- **Indicadores provenientes de estudios de percepción de seguridad ciudadana:** La información de estos indicadores se construye a través de la aplicación de encuestas telemáticas que se aplican a la ciudadanía, utilizando los medios de comunicación digitales oficiales de esta dependencia y de la municipalidad, cuyos resultados permiten evaluar fenómenos puntuales en una temporalidad determinada.

2.2. Los fundamentos desde el eje de la política pública y gobernanza

Desde el eje de la Gobernabilidad, se han realizado acercamientos con entidades como: la Fiscalía Provincial de Pichincha, la Dirección Provincial de la Judicatura de Pichincha, Servicio de Rentas Internas, Servicio Nacional de Aduanas, Migración y la Secretaria de Ambiente del Municipio, a fin de contar con su colaboración en los controles y operativos que se desarrollarán una vez culminado el periodo de estado de excepción.

Es importante señalar, que la Dirección Metropolitana de Gestión de Gobernabilidad socializará y comunicará a la comunidad, barrios, instituciones educativas y sector privado la importancia del cumplimiento de normas,

Oficio Nro. GADDMQ-SGSG-2020-1558-OF

Quito, D.M., 04 de septiembre de 2020

leyes y reglamentos que se encuentran vigentes y que deben ser cumplidos por los ciudadanos, empresas y negocios; esto, con el fin de tener un mejor control y manejo por parte de las instituciones públicas y privadas al promover el distanciamiento de espacios entre las personas.

Así mismo, es importante que el Municipio del Distrito Metropolitano de Quito genere campañas comunicacionales por medios como: radio, televisión, prensa escrita, redes sociales y vallas publicitarias, de esta manera poder generar concientización sobre como aprender a vivir y desenvolvernos frente a la amenaza biológica y otro tipo de amenazas que enfrentamos.

2.3. La operatividad del Cuerpo de Agentes de Control Metropolitano de Control:

El marco legal vigente, en la materia, el Código Orgánico de Entidades de Seguridad y Orden Pública, que rige las funciones y responsabilidades del CACM-Q:

*“Artículo 268.- Naturaleza.- Los Cuerpos de Agentes de Control Municipal o Metropolitano son el órgano de ejecución operativa cantonal en materia de **prevención, disuasión, vigilancia y control del espacio público** en el ámbito de su jurisdicción y competencia.”*

“Artículo 269.- Funciones.- Los Agentes de Control Municipal o Metropolitano, tendrán las siguientes funciones:

- 1. Cumplir y hacer cumplir las leyes, ordenanzas, resoluciones, reglamentos y demás normativa legal vigente dentro de su jurisdicción y competencia.;*
- 2. Ejecutar las órdenes de la autoridad competente para controlar el uso del espacio público;*
- 3. Controlar en coordinación con el organismo técnico de vigilancia, auditoría, intervención y control de las actividades ambientales la contaminación ambiental en su respectivo cantón o distrito metropolitano, en el marco de la política nacional ambiental;*
- 4. Apoyar a la gestión de riesgos en coordinación con los organismos competentes;*
- 5. Brindar información y seguridad turística;*
- 6. Fomentar procesos de vinculación comunitaria;*
- 7. Apoyar a los organismos competentes en el proceso de acogida a personas en situación de vulnerabilidad extrema;*
- 8. Controlar el ordenamiento y limpieza de los mercados y centros de abasto; y,*
- 9. Las demás funciones que le sean asignadas de conformidad con este Libro y la ordenanza respectiva.”*

RESOLUCIÓN No. C 071-2020

“...implemente un Plan de Acción Emergente e Integral de Seguridad en la Zona Especial Turística Centro Histórico, en beneficio de la prevención y seguridad primordialmente de la comunidad y en el marco del régimen jurídico aplicable...”

Administración Manuela Sáenz - Memorando Nro. GADDMQ-AZMS-2020-0221-M *”... por disposición el Señor Alcalde, solicito a Usted se sirva disponer a quien corresponda se proceda con la retención de productos, medida cautelar, que puede ser utilizada como una alternativa para mejorar el control del espacio público de la ciudad y cuidar de la salud de los quiteños, aplicando el marco jurídico vigente.”*

Agencia Metropolitana de Control - Memorando Nro. GADDMQ-AMC-SMC-2020-0313-M

“... insto se sirva realizar acciones coordinadas y programadas para los siguientes 15 días para incorporar la medida cautelar en los próximos controles que se realicen exclusivamente en el Centro Histórico...”

2.4. El control conjunto del aforo:

El Cuerpo de Bomberos continuará efectuando de forma coordinada y concurrente la realización de las inspecciones anuales a centros comerciales, locales comerciales, cines, restaurantes, salones y escenarios de práctica deportivas, a través de operativos institucionales o interinstitucionales (previa las coordinaciones operativas respectivas).

Adicionalmente el CBDMQ apoyará en operativos interinstitucionales en espacio públicos, con camiones,

Oficio Nro. GADDMQ-SGSG-2020-1558-OF

Quito, D.M., 04 de septiembre de 2020

motorizados y personal operativo, de acuerdo a cada una de sus jurisdicciones; cabe señalar que éste personal se encuentra activado para la atención de emergencias y en caso de suscitarse inmediatamente acudirá a atenderlas desde el lugar en que se encuentre y retornará al operativo una vez haya solventado dicha emergencia.

2.5. El control y sanción de las fiestas y reuniones en espacio privado

(“.....La Secretaría General de Seguridad y Gobernabilidad, como ente emisor de políticas, directrices y lineamientos de la gestión de seguridad, tiene como finalidad el cumplimiento de funciones y responsabilidades enmarcadas en el ámbito de la gestión integral de riesgos, la prevención de la seguridad y la convivencia pacífica.....” *Resolución 001*

Se continuaran realizando acciones operativas conjuntamente con la Policía Nacional, el Cuerpo de Agentes de Control Metropolitano, la Intendencia General de Policía de Pichincha y la Agencia Metropolitana de Control, en todo el DMQ, respaldada y basada en la información proporcionada por el Observatorio de Seguridad Ciudadana, incorporando además la información suministrada a esta entidad por parte del Sistema Integrado ECU911, donde se evalúan los mapas de calor elaborados para el análisis correspondiente. Es importante contar con la normativa municipal para la aprehensión o retención de mercaderías que atentan a la seguridad alimentaria y que se expenden en el espacio público y que le ejecutan los organismos municipales de acuerdo a sus competencias.

De acuerdo al convenio interinstitucional entre la SGSG y el ECU911, actualmente se está realizando el estudio correspondiente para la reubicación de cámaras de video vigilancia en el DMQ, iniciando con el plan piloto en el Centro Histórico, para optimizar estos medios y contar con información segura y eficiente, trabajo efectuado a través de la Coordinación de Prevención Situacional de la SGSG.

Es necesario incorporar normativa municipal que pueda sostener los operativos de control, por esto se propone emitir una normativa que controle y sancione la tenencia y porte de armas blancas, que de acuerdo a los índices analizados, se ha convertido en el principal medio para el cometimiento de delitos en contra de las personas.

En lo que se refiere a reuniones no autorizadas, es necesario aclarar que se mantiene la emergencia sanitaria, por lo cual se debe exhortar a la ciudadanía a través de una campaña de comunicación para evitar realizar reuniones de tipo familiar; pero también mantener un control de lugares privados y que son aprovechados estos espacios para realizar reuniones con fines de lucro y donde se expenden licor, sustancias estupefacientes y no se respetan las medidas de bioseguridad; siendo considerados focos de contagios masivos, por lo cual se deberá coordinar con la Secretaría de Medio Ambiente, para el control de estos lugares de acuerdo a los protocolos de esta entidad; y, también incorporar a la Secretaría de Salud, Intendencia General de Policía de Pichincha y a la Fiscalía, con el objeto de actuar en base a contravenciones o delitos que se puedan identificar; por lo tanto es indispensable gestionar un acuerdo con la Fiscalía General del Estado para el fin propuesto

Se realiza la coordinación con la Dirección Nacional Antinarcóticos de la Policía Nacional, para continuar con operativos contra las organizaciones de micro tráfico; operativos que son de carácter especial y reservado, ya que requieren de herramientas de inteligencia, soporte legal y cumplimiento de las normativas vigentes para el efecto.

Se debe aplicar la normativa vigente para el control de hoteles, hostales, moteles y todo lugar de acogida legal; quienes deben respetar los aforos y las medidas de bioseguridad; por lo tanto se actuará en coordinación con Quito Turismo y la Agencia Metropolitana de Control como entes de control y sancionatorios. Se debe actuar con la Intendencia General de Policía, Comisarias Nacionales para el control de viviendas privadas y que también son utilizadas con fines de lucro, las mismas que deben cumplir con las normas correspondientes.

Coordinación con la SENAE y Migración para el control y venta de productos de contrabando, control de

Oficio Nro. GADDMQ-SGSG-2020-1558-OF

Quito, D.M., 04 de septiembre de 2020

ciudadanos extranjeros y su permanencia legal en el país.

Control de aforo en mercados, centros comerciales, supermercados a través del Cuerpo de Agentes de Control Metropolitano, Cuerpo de Bomberos, la Agencia Metropolitana de Control y la Unidad de Control de la SGSG, determinando además el cumplimiento de las LUAES y cumplimiento de medidas de bioseguridad tanto el exterior como en el interior de estos lugares; para lo cual se propone aplicar lo que dispone la ley en cuanto a delegaciones.

Se está trabajando en una nueva normativa municipal para la atención y control de mendicidad y habitantes de vida en calle; la cual se efectuará por segmentos (**personas adultas mayores, niños y adolescentes; personas con afectaciones mentales, consumidores frecuentes de licor y sustancias estupefacientes, personas con antecedentes judiciales y policiales, quienes podrían ser parte de bandas delictivas que actúan bajo este paraguas social**) que definan su comportamiento, identificación y ayuda requerida, este trabajo debe ser realizado con la Secretaria de Inclusión Social, Patronato San José, Cuerpo de Agentes Metropolitanos de Control y la Policía Nacional a través de la DINAPEN.

Coordinación con la Empresa Metropolitana de Transporte de Pasajeros, Cuerpo de Agentes de Control Metropolitano, Policía Nacional y Agencia Metropolitana de Tránsito, para mantener un control aleatorio en terminales de transporte interprovincial, inter-cantonal y de transporte urbano; donde se establecerá el cumplimiento de medidas de bioseguridad, aforo y funcionamiento de unidades de transporte.

Es importante el trabajo con la comunidad a través de Coordinación de Prevención Comunitaria de la SGSG con los Jefes de Seguridad de las AZ, por lo cual se va a fortalecer el trabajo para organizar, gestionar y capacitar a la comunidad a través de la conformación de los con los Comités de Seguridad en las diferentes Administraciones Zonales del DMQ. Trabajando de manera preventiva para lograr la concientización y corresponsabilidad con la ciudadanía, en este trabajo también participan el Cuerpo de Bomberos, Cuerpo de Agentes de Control Metropolitano, Agencia Metropolitana de Tránsito y la Coordinación del Programa Quito Seguro de la SGSG.

3.- CONCLUSIONES, RECOMENDACIONES Y PRONUNCIAMIENTO:

3.1. Conclusiones:

Resulta innegable, señor Alcalde Metropolitano, que la consecución de los fines que persigue su Administración, en especial en la etapa post excepción constitucional, solo puede ser lograda y alcanzada a través de la implementación de acciones coordinadas entre los distintos niveles del Gobierno Autónomo Descentralizado Metropolitano de Quito, así como la corresponsabilidad debida entre las entidades que lo conforman, sus adscritas y empresas públicas metropolitanas.

Así se dará eficaz y efectivo cumplimiento y debida observancia de lo que disponen los artículos 226 y 227 de la Constitución de la República, 26 y 28 del Código Orgánico Administrativo, los cuales en el mismo orden, disponen:

“Las instituciones del Estado, sus organismos, dependencias, las servidoras o servidores públicos y las personas que actúen en virtud de una potestad estatal ejercerán solamente las competencias y facultades que les sean atribuidas en la Constitución y la ley. Tendrán el deber de coordinar acciones para el cumplimiento de sus fines y hacer efectivo el goce y ejercicio de los derechos reconocidos en la Constitución.”;

“La administración pública constituye un servicio a la colectividad que se rige por los principios de eficacia, eficiencia, calidad, jerarquía, desconcentración, descentralización, coordinación, participación, planificación, transparencia y evaluación.”;

Oficio Nro. GADDMQ-SGSG-2020-1558-OF

Quito, D.M., 04 de septiembre de 2020

“Principio de corresponsabilidad y complementariedad. Todas las administraciones tienen responsabilidad compartida y gestionarán de manera complementaria, en el marco de sus propias competencias, las actuaciones necesarias para hacer efectivo el goce y ejercicio de derechos de las personas y el cumplimiento de los objetivos del buen vivir.”

“Principio de colaboración. Las administraciones trabajarán de manera coordinada, complementaria y prestándose auxilio mutuo. Acordarán mecanismos de coordinación para la gestión de sus competencias y el uso eficiente de los recursos. La asistencia requerida solo podrá negarse cuando la administración pública de la que se solicita no esté expresamente facultada para prestarla, no disponga de medios suficientes para ello o cuando, de hacerlo, causaría un perjuicio grave a los intereses cuya tutela tiene encomendada o al cumplimiento de sus propias funciones. Las administraciones podrán colaborar para aquellas ejecuciones de sus actos que deban realizarse fuera de sus respectivos ámbitos territoriales de competencia. En las relaciones entre las distintas administraciones públicas, el contenido del deber de colaboración se desarrolla a través de los instrumentos y procedimientos, que de manera común y voluntaria, establezcan entre ellas.”

Tampoco es menos cierto, señor Alcalde Metropolitano, que el estado de excepción constitucional ha permitido, con la suspensión o restricción, en el ejercicio de determinadas garantías civiles, generar acciones preventivas de control, operativos conjuntos con la Policía Civil Nacional y Fuerzas Armadas y ejecutorias en plazas, mercados, ferias, comercios y demás actividades económicas, con un elevado grado o índice de buen suceso. Sin embargo, la decisión de la Corte Constitucional, esta es, la no extensión de un nuevo estado de excepción obliga las autoridades municipales, partiendo desde el Concejo Metropolitano a la adopción de medidas legítimas, oportunas, eficaces, proporcionadas, complementarias y destinadas a precautelar, ya no solo la salud, sino fundamentalmente la sanidad y la seguridad y convivencia ciudadana con un alto grado de tolerancia, respeto a los derechos humanos, pero con firmeza ante cualquier desafuero o ausencia de colaboración por parte del conglomerado social.

Así lo dispone el artículo 83 de la Constitución de la República del Ecuador:

“Son deberes y responsabilidades de las ecuatorianas y los ecuatorianos, sin perjuicio de otros previstos en la Constitución y la ley: 1. Acatar y cumplir la Constitución, la ley y las decisiones legítimas de autoridad competente. 4. Colaborar en el mantenimiento de la paz y de la seguridad.”

Adicionalmente, señor Alcalde Metropolitano, se ha evidenciado, además, que una de las medidas adoptadas por su administración, al inicio de esta conocida pandemia, recogida como tal en la declaratoria de emergencia sanitaria grave dictada por Su Autoridad con fecha 12 de marzo de 2020 que tuvo un impacto positivo en la contención en contagios fue la suspensión de las Licencias únicas de actividades económicas – LUAE – pero dado que en las actuales circunstancias no se puede adoptar esa medida, se sugieren las siguientes acciones concernientes a establecer limitaciones en las aglomeraciones y mantener el debido distanciamiento social conforme se las expresa a continuación.

3.2. Recomendaciones:

Siendo consecuentes con todo lo anteriormente expuesto y fundamentado se presenta ante el señor Alcalde Metropolitano, las siguientes acciones de control y sanción:

De conformidad a lo que dispone el artículo 9 del Código Orgánico Administrativo, una de las acciones imperiosas y por demás necesarias, es establecer que si un órgano se encuentra dotado de la capacidad de control, debe contar, a su vez, con la capacidad o competencia para sancionar.

Es así que el Cuerpo de Agentes de Control Metropolitano, como el principal ente de control del espacio

Oficio Nro. GADDMQ-SGSG-2020-1558-OF

Quito, D.M., 04 de septiembre de 2020

público, al detectar contravenciones en el mismo, no se encuentra facultado para sancionar a los infractores. Por lo tanto, se sugiere y solicita que, en la Ordenanza Metropolitana que se dicte para afrontar el próximo período, el cual ya no estará amparado bajo el Decreto Ejecutivo de excepción constitucional, se confiera dicha facultad al Cuerpo de Agentes de Control Metropolitano.

En efecto, la norma invocada, dispone:

“Principio de coordinación. Las administraciones públicas desarrollan sus competencias de forma racional y ordenada, evitan las duplicidades y las omisiones.”

De igual manera, hasta que se cuente con esta facultad, se sugiere que el Cuerpo de Bomberos del Distrito Metropolitano de Quito, al amparo de lo que disponen los artículos 69, 70 y 71 del Código Orgánico Administrativo, entreguen una delegación temporal al Cuerpo de Agentes de Control Metropolitano, desde el 13 de septiembre hasta el 31 de octubre del presente año, a efectos que puedan verificar el aforo en los operativos que se consideren pertinentes y, de este modo se dé cumplimiento con lo establecido en la Ley de Defensa contra Incendios y su Reglamento, artículo 2 del Reglamento de Prevención, Mitigación y Protección de Incendios, Anexo 3 de la Ordenanza Metropolitana 470 (Reglas técnicas en materia de prevención de incendios, artículo 35, 36 y 37). El procedimiento y la mecánica será acordado entre las partes para propiciar un adecuado ejercicio de esta delegación.

Las normas invocadas para estos efectos, en el mismo orden citado, manifiestan:

“Delegación de competencias. Los órganos administrativos pueden delegar el ejercicio de sus competencias, incluida la de gestión, en: 1. Otros órganos o entidades de la misma administración pública, jerárquicamente dependientes. 2. Otros órganos o entidades de otras administraciones. 3. Esta delegación exige coordinación previa de los órganos o entidades afectados, su instrumentación y el cumplimiento de las demás exigencias del ordenamiento jurídico en caso de que existan. 4. Los titulares de otros órganos dependientes para la firma de sus actos administrativos. 5. Sujetos de derecho privado, conforme con la ley de la materia. La delegación de gestión no supone cesión de la titularidad de la competencia.”

“Contenido de la delegación. La delegación contendrá: 1. La especificación del delegado. 2. La especificación del órgano delegante y la atribución para delegar dicha competencia. 3. Las competencias que son objeto de delegación o los actos que el delegado debe ejercer para el cumplimiento de las mismas. 4. El plazo o condición, cuando sean necesarios. 5. El acto del que conste la delegación expresará además lugar, fecha y número. 6. Las decisiones que pueden adoptarse por delegación. La delegación de competencias y su revocación se publicarán por el órgano delegante, a través de los medios de difusión institucional.”

“Efectos de la delegación. Son efectos de la delegación: 1. Las decisiones delegadas se consideran adoptadas por el delegante. 2. La responsabilidad por las decisiones adoptadas por el delegado o el delegante, según corresponda.”

En cuanto a la denominada “LEY SECA”, cabe señalar, señor Alcalde, que el concepto primario y original de este concepto no es la prohibición en el consumo de bebidas alcohólicas, sino su limitación o restricción en el expendio de las mismas, con lo cual nuevamente entramos en la órbita de las LUAE. Es decir, si se establecen nuevos horarios en los cuales entrará en vigencia esta medida, los operativos de control, incluidos los de contrabando con asistencia de la SENAE y la Policía Civil Nacional, las sanciones serán, siempre en forma proporcional, de naturaleza pecuniaria, por primera vez y, tan solo en la reincidencia, se aplicará, además de la multa, la suspensión de dicha Licencia.

En cuanto a la restricción de la movilidad vehicular, siendo esta una competencia del Gobierno Autónomo Descentralizado Metropolitano de Quito, tanto por constar dentro de sus atribuciones de control, regulación y

Oficio Nro. GADDMQ-SGSG-2020-1558-OF

Quito, D.M., 04 de septiembre de 2020

sanción, sino también por las disposiciones propias del Sistema Nacional de Competencias; todo esto verificado por la existencia, durante el tiempo, de medidas de regulación conocidas como “PICO Y PLACA” y “HOY NO CIRCULA”, esta Secretaría General de Seguridad y Gobernabilidad se abstiene de pronunciarse en razón que deviene en una competencia de la Secretaría Metropolitana de Movilidad y de la Agencia Metropolitana de Tránsito, sin perjuicio de esto, mucho agradeceré a usted, señor Alcalde, se digne disponer la realización de una mesa de trabajo con las antedichas dependencias a efectos de alcanzar un plan integral que permita, entre otros objetivos, lograr una mejor aproximación a la problemática del tránsito y tráfico vehicular, tanto perimetral como interno.

Todo lo anteriormente expresado, responde a lo que dispone el artículo 130 del COOTAD:

“Ejercicio de la competencia de tránsito y transporte.- El ejercicio de la competencia de tránsito y transporte, en el marco del plan de ordenamiento territorial de cada circunscripción, se desarrollará de la siguiente forma: A los gobiernos autónomos descentralizados municipales les corresponde de forma exclusiva planificar, regular y controlar el tránsito, el transporte y la seguridad vial, dentro de su territorio cantonal. La rectoría general del sistema nacional de tránsito, transporte terrestre y seguridad vial corresponderá al Ministerio del ramo, que se ejecuta a través del organismo técnico nacional de la materia. Los gobiernos autónomos descentralizados municipales definirán en su cantón el modelo de gestión de la competencia de tránsito y transporte público, de conformidad con la ley, para lo cual podrán delegar total o parcialmente la gestión a los organismos que venían ejerciendo esta competencia antes de la vigencia de este Código. Los gobiernos autónomos descentralizados regionales tienen la responsabilidad de planificar, regular y controlar el tránsito y transporte regional; y el cantonal, en tanto no lo asuman los municipios. En lo aplicable estas normas tendrán efecto para el transporte fluvial.”

Como corolario del presente Oficio, señor Alcalde Metropolitano, es el pronunciamiento de esta Secretaría General de Seguridad y Gobernabilidad, como todo resumen, el señalar como foco fundamental del accionar durante el período comprendido entre el 13 de septiembre al 31 de octubre de 2020, el establecer mecanismos de acción y reacción en torno a las actividades económicas, con los respectivos operativos de control y, de ser el caso, sanción con especial énfasis en los aforos de los establecimientos comerciales en los cuales, por su propia naturaleza, son los más susceptibles a las aglomeraciones.

Y, por último, como usted bien podrá advertir, se mantendrán los operativos de control conjuntos estableciendo, para estos efectos, los necesarios según las competencias conferidas por la Constitución y las leyes para cada institución del sector público:

- Operativos con la presencia de las Fuerzas Armadas: porte y tenencia de armas. Municiones y explosivos:
- Con la Policía Civil Nacional, SENA y Fiscalía General del Estado: contrabando, consumo y microtráfico de sustancias sujetas a fiscalización;
- Cuerpo de Bomberos del DMQ, Agencia Metropolitana de Control y Cuerpo de Agentes de Control Metropolitano de Quito: aforos y LUAE
- Cuerpo de Agentes de Control Metropolitano, Agencia Metropolitana de Control y Policía Civil Nacional: espacio público
- Cuerpo de Agentes de Control Metropolitano, Agencia de Coordinación Distrital de Comercio y Migración: Mercados, plazas y ferias
- Cuerpo de Agentes de Control Metropolitano y Agencia Metropolitana de Tránsito: andenes de la metrolínea, ecovía y trolebús, así como los terminales terrestres interprovinciales, intercantonales e interparroquiales

Oficio Nro. GADDMQ-SGSG-2020-1558-OF

Quito, D.M., 04 de septiembre de 2020

A la espera que el presente informe sea de utilidad para Su Autoridad así como con la confianza de haber cumplido cabalmente su disposición, me suscribo.

Con sentimientos de distinguida consideración.

Atentamente,

Documento firmado electrónicamente

Ing. Cesar Rodrigo Diaz Alvarez
SECRETARIO GENERAL DE SEGURIDAD Y GOBERNABILIDAD

Anexos:
- Resumen ejecutivo de indicadores.pdf

Copia:
Señor Abogado
José Rubén Terán Naranjo
Asesor Jurídico

Oficio Nro. GADDMQ-SS-2020-1626-OF

Quito, D.M., 02 de septiembre de 2020

Asunto: PRESENTACIÓN DE INFORME MEDIDAS VENCIMIENTO ESTADO DE EXCEPCIÓN POR PARTE DE LA SECRETARIA DE SALUD

Señor Doctor
Jorge Homero Yunda Machado
Alcalde del Distrito Metropolitano de Quito
GAD DEL DISTRITO METROPOLITANO DE QUITO
En su Despacho

De mi consideración:

Reciba un cordial saludo en nombre de la Secretaría de Salud del Distrito Metropolitano de Quito. Señor Alcalde en respuesta al Oficio Nro. GADDMQ-AM-2020-1001-OF, donde solicita el informe de medidas vencimiento estado de excepción, sirvase encontrar en el documento adjunto lo solicitado. El informe incluye: antecedentes, marco legal, objetivo, perfil epidemiológico, plan de transición hacia la nueva normalidad, lineamientos sobre medidas de bioseguridad a aplicarse a nivel sectorial o por actividad, conclusiones y recomendaciones.

Pongo a su consideración nuestro informe que resume el trabajo articulado a nivel interinstitucional y multisectorial.

Con sentimiento de distinguida consideración.

Atentamente,

Documento firmado electrónicamente

Dra. Ximena Guadalupe Abarca Durán
SECRETARIA DE SALUD DMQ

Copia:

Señor Magíster
Luis Fernando Rivera Lima
Asesor de Alcaldía

Oficio Nro. GADDMQ-SS-2020-1626-OF

Quito, D.M., 02 de septiembre de 2020

Acción	Siglas Responsable	Siglas Unidad	Fecha	Sumilla
Elaborado por: María Belén Salvador Almeida	ms	SS-DSS	2020-09-02	
Aprobado por: Ximena Guadalupe Abarca Durán	XA	SS	2020-09-02	

INFORME TÉCNICO SOBRE SITUACIÓN EPIDEMIOLÓGICA DEL SARS-CoV-2 Y MEDIDAS EN EL DISTRITO METROPOLITANO DE QUITO, FRENTE AL VENCIMIENTO DEL ESTADO DE EXCEPCIÓN

ANTECEDENTES

La infección por SARS-CoV-2 es una patología viral identificada por primera vez en Wuhan China a finales del 2019, actualmente es catalogada como Emergencia de Salud pública de Importancia Internacional (ESPII) y fue declarada Pandemia el día 13 de marzo del 2020 por parte de la Organización Mundial de la Salud (OMS).

En el Ecuador, el primer caso diagnosticado con COVID-19 se reportó el 29 de febrero del 2020 en la ciudad de Guayaquil y el 11 de marzo en el Distrito Metropolitano de Quito; ese mismo día, se declaró el estado de emergencia sanitaria por COVID-19. Tras informarse la presencia de casos de COVID-19 en varias provincias del país, se declara el estado de emergencia sanitaria en Ecuador a partir del día 12 de marzo del 2020. Para el día 16 de marzo el Presidente de la República del Ecuador mediante decreto 1017 declara *“estado de excepción por calamidad pública en todo el territorio nacional, por los casos de coronavirus confirmados y la declaratoria de pandemia de COVID-19 por parte de la Organización Mundial de la Salud, que representan un alto riesgo de contagio para toda la ciudadanía y generan afectación a los derechos a la salud y convivencia pacífica del Estado, a fin de controlar la situación de emergencia sanitaria para garantizar los derechos de las personas ante la inminente presencia del virus COVID-19 en Ecuador”*.

A más de lo mencionado dicho decreto suspende la libre circulación, la jornada laboral presencial y no prioritaria, entre otras medidas con la finalidad contener la pandemia. Dado que la propagación del virus se da por contacto cercano entre las personas, se emite también el toque de queda, que, en primera instancia comprendía el horario entre las 21h00 hasta las 05h00, y posteriormente sufrió modificaciones, disminuyendo de manera progresiva la movilidad en el país.

Se plantea una etapa de transición hacia la nueva normalidad, donde se construya el Pacto Social por la Capital que logre la repotenciación de la gestión local para la reactivación social, productiva y la recuperación de la salud y medios de vida.

MARCO LEGAL

El artículo 5 del Código Orgánico de Organización Territorial, Autonomía y Descentralización (COOTAD), define a la autonomía de los Gobiernos Autónomos Descentralizados como: "(...) el derecho y la capacidad efectiva de estos niveles de gobierno para regirse mediante normas y órganos de gobierno propios, en sus respectivas circunscripciones territoriales, bajo su responsabilidad, sin intervención de otro nivel de gobierno y en beneficio de sus habitantes. (...)".

El artículo 53 ibídem se establece que: "Los gobiernos autónomos descentralizados municipales son personas jurídicas de derecho público, con autonomía política, administrativa y financiera. Estarán integrados por las funciones de participación ciudadana; legislación y fiscalización; y, ejecutiva previstas en este Código, para el ejercicio de las funciones y competencias que le corresponden. La sede del gobierno autónomo descentralizado municipal será la cabecera cantonal prevista en la ley de creación del cantón."

El artículo II.1.4 del Código Municipal para el Distrito Metropolitano de Quito establece que el Municipio del Distrito Metropolitano de Quito promoverá las condiciones sociales que contribuyan y permitan garantizar a todos los ciudadanos que habitan en el territorio del Distrito, sin discriminación alguna, la plena vigencia y el efectivo goce del derecho a la salud y demás derechos relacionados.

El artículo II.1.5 del mismo cuerpo legal, manifiesta que: "La Secretaría responsable de la salud del Municipio del Distrito Metropolitano de Quito será responsable de liderar la gestión integral de salud al interior de la Municipalidad, así como de definir las prioridades de salud para la población del Distrito, en el marco de la política nacional de salud y del Plan Metropolitano de Desarrollo..."

El artículo II.1.9 ibídem consta que: "...se implementarán programas y proyectos orientados a la prevención de enfermedades y problemas prioritarios de salud pública en el Distrito Metropolitano de Quito, considerando el ciclo de vida. Se priorizará el desarrollo de programas y proyectos de prevención y difusión de información en los problemas de salud de los grupos de atención prioritaria."

Mediante Resolución de Alcaldía Metropolitana No. A-020 de 12 de marzo del 2020; el Alcalde Metropolitano de Quito, en el artículo 1, resolvió: "Declarar la emergencia grave a todo el territorio del Distrito Metropolitano de Quito, en razón de la declaratoria del COVID 19 como pandemia por la Organización Mundial de la Salud y, de la emergencia sanitaria nacional decretada por el Presidente de la República."

El COE Nacional con fecha 21 de abril de 2020, resolvió en su numeral 1: "Aprobar la comunicación dirigida a los Gobiernos Autónomos Descentralizados en la que se recuerda que, dentro del marco de sus competencias y responsabilidades, les corresponde implementar los mecanismos adecuados para el cumplimiento y control de las diferentes resoluciones y disposiciones que han sido aprobadas por el COE-Nacional, para el manejo y gestión de la emergencia sanitaria por COVID-19."

El Presidente de la República declaró en dos ocasiones el estado de excepción y renovó ambas declaratorias:

- (a) Decreto Ejecutivo Nro. 1017, de 16 de marzo de 2020, declaró el estado de excepción por calamidad pública en todo el territorio nacional por los casos de coronavirus confirmados y la declaratoria de pandemia de COVID-19 por parte de la Organización Mundial de la Salud;
- (b) Decreto Ejecutivo Nro. 1052, de 15 de mayo de 2020, renovó el estado de excepción por calamidad pública en todo el territorio nacional por los casos de coronavirus confirmados y la declaratoria de pandemia de COVID-19 por parte de la Organización Mundial de la Salud;
- (c) Decreto Ejecutivo Nro. 1074, de 15 de junio de 2020, declaró un nuevo estado de excepción por calamidad pública en todo el territorio nacional por la presencia del COVID-19; y,
- (d) Decreto Ejecutivo Nro. 1126, de 14 de agosto de 2020, renovó el estado de calamidad pública en todo el territorio nacional por los casos de coronavirus confirmados y la declaratoria de pandemia de COVID-19 por parte de la Organización Mundial de la Salud.

La Corte Constitucional en el control de constitucionalidad inmediato del último Decreto de estado de excepcionalidad (Decreto Ejecutivo Nro. 1126, de 14 de agosto de 2020), Dictamen No. 5-20-EE/20, indicó en lo pertinente:

"Luego de haber realizado varios exhortos a las autoridades nacionales y seccionales, transcurrido este período de 30 días de renovación del estado de excepción la Corte Constitucional no admitirá una nueva declaratoria sobre los mismos hechos que han configurado calamidad pública en dos ocasiones previas con sus respectivas renovaciones."

Adicionalmente, se refirió al período de transición que implicaría esta última renovación del estado de excepción, señalando que, es imprescindible que más de 5 meses después de la primera declaratoria, el Estado ecuatoriano, a través de toda su institucionalidad, responda a

la emergencia sanitaria mediante el desarrollo e implementación de los cauces ordinarios idóneos.

En virtud de estas consideraciones, y debido a la situación del Distrito Metropolitano de Quito dentro del ámbito de sus competencias, es necesaria la adopción de medidas idóneas, proporcionales y razonables para prevenir y contener el número de contagios en esta circunscripción territorial, a fin de salvaguardar la vida y la salud de todos los habitantes del Distrito Metropolitano de Quito.

OBJETIVOS

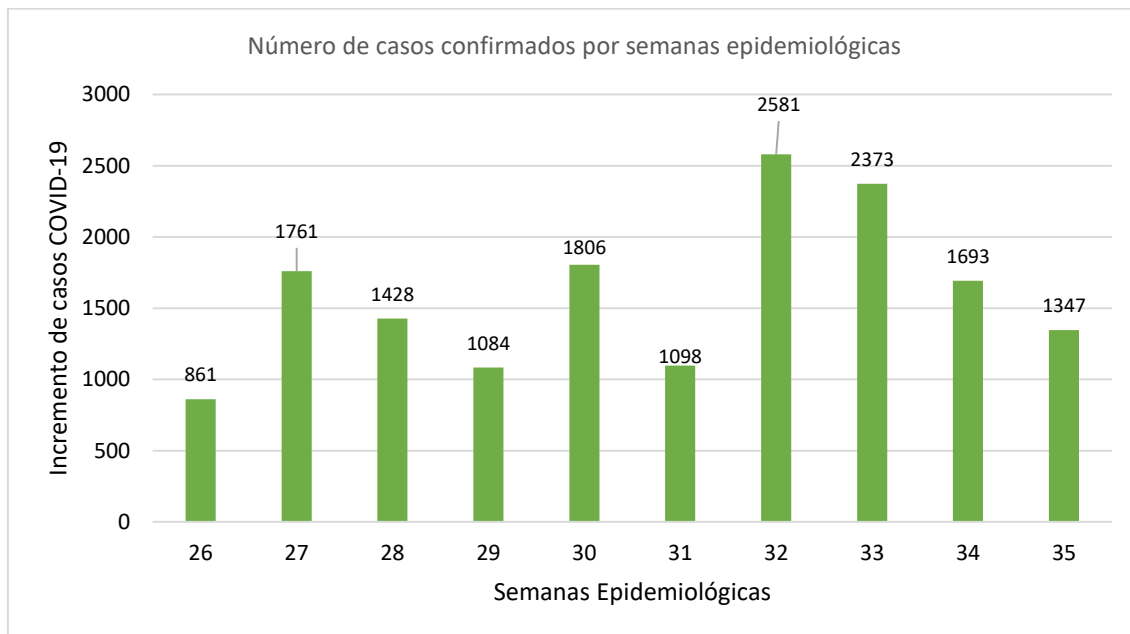
- Presentar la situación epidemiológica de la pandemia por Sars CoV 2 y su evolución, en el Distrito Metropolitano de Quito.
- Proponer a nivel institucional acciones y medidas de prevención y mitigación frente a la Emergencia Sanitaria.
- Plantear lineamientos sobre medidas de bioseguridad a considerarse en instituciones públicas y privadas, de acuerdo al tipo de actividad.

DETALLE DEL INFORME

Informe del estado epidemiológico de la COVID-19 en el Distrito Metropolitano de Quito

Desde el inicio de la pandemia hasta la fecha (01-09-2020) en el Ecuador han transcurrido 186 días, y en el Distrito Metropolitano de Quito (DMQ) en concreto 175 días con evidencia de casos positivos. Al momento la provincia de Pichincha cubre el 22,6 % del total de casos reportados por el país y de estos el DMQ representa el 90% de los mismos; acumulando un total de 21.957 diagnósticos oficiales de un total de 63.120 pruebas moleculares realizadas, con un positividad del 34,4%, con un aumento diario fluctuante en los últimos meses. (Gráfico 1)

Gráfico 1: Número de casos confirmados por semanas epidemiológicas



Fuente: COE Pichincha, Análisis Secretaría de Salud -DMPPS

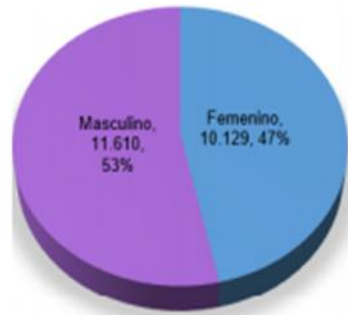
Elaborado Por: Ing. Karina Rivadeneira

La distribución de estos casos se concentra especialmente en varones con el 53% y es más frecuente en las edades entre 20 y 50 años con el 60% de los casos, seguidos de 50 a 65 con el 23 % y adultos mayores en un 13 % (Gráfico 2)

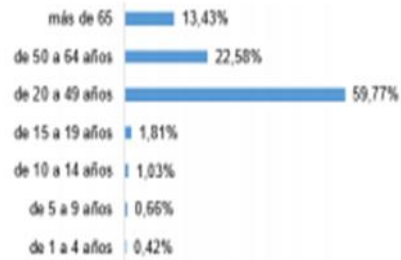
En cuanto a personas fallecidas, de los casos positivos se han reportado 811 personas fallecidas con una tasa de letalidad del 3,7%. Sin embargo, se han reportado 259 fallecimientos adicionales de personas catalogadas como casos probables o sospechosos dando un total de 1070 fallecidos y una tasa de letalidad del 5%.

Gráfico 2: Distribución de casos según sexo y edad

**CASOS CONFIRMADOS
POR GÉNERO**



**CASOS CONFIRMADOS
POR GRUPO ETARIO**



Fuente: COE Pichincha,

Elaborado por: COE Pichincha

EL estado de la transmisión del Sars CoV 2 en el DMQ al momento es estacional con un crecimiento sostenido en el número de casos; sin embargo, hemos visto en la última semana epidemiológica una pequeña tendencia a la baja, a pesar de las fluctuaciones en el sistema de reporte y notificación de los casos. Es así que, para las semanas epidemiológicas 32 (2-8 de agosto 2020) y 33 (9 -15 de agosto 2020) se reportaron alrededor 2500 diagnósticos en cada semana; mientras que durante la semana epidemiológica 34 (16-22 de agosto 2020) se reportaron 1700 diagnósticos, durante la semana epidemiológica 35 (23-29 de agosto 2020) se han reportado 1347 casos nuevos y en lo que va de la semana epidemiológica 36 se han reportado 304 casos confirmados. (gráfico 3)

Gráfico 3: Evolución semanal de número de casos

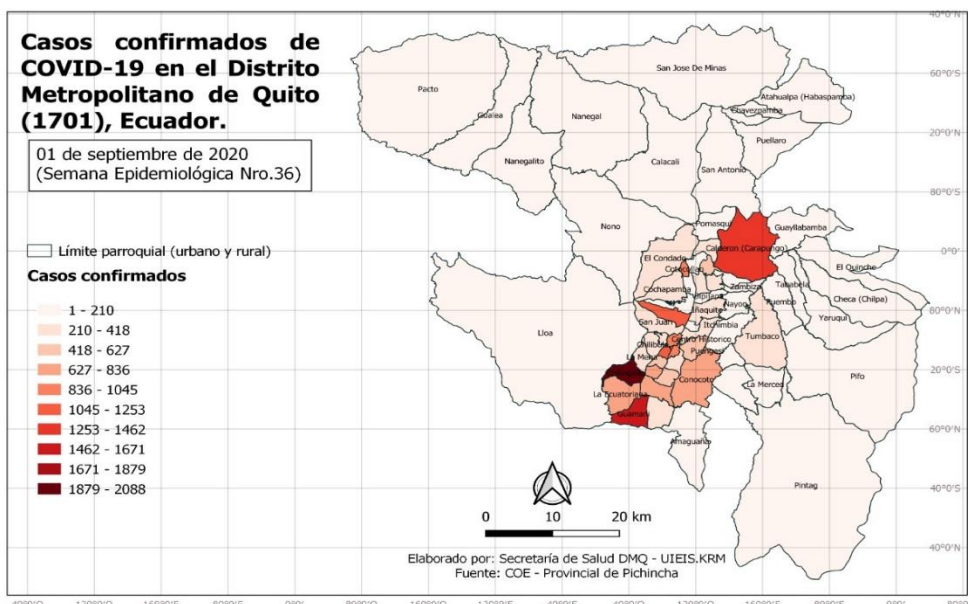


Fuente: COE Pichincha, Análisis Secretaría de Salud - DMPPS

Elaborado por: Ing. Karina Rivadeneira

Al analizar la distribución geográfica encontramos que existe una concentración del número de casos positivos en las parroquias de los extremos de la ciudad además de unas cuantas localizadas en el centro occidente de la ciudad (Figura 1).

Figura 1: Mapa de distribución de caso en el DMQ



Fuente: COE Pichincha, Análisis Secretaría de Salud - DMPPS

Elaborado Por: Ing. Karina Rivadeneira

Es necesario recalcar, que en las 10 primeras parroquias se concentra al menos el 50% de los casos totales (tabla 1).

Tabla: 1 Número de casos acumulados por parroquia

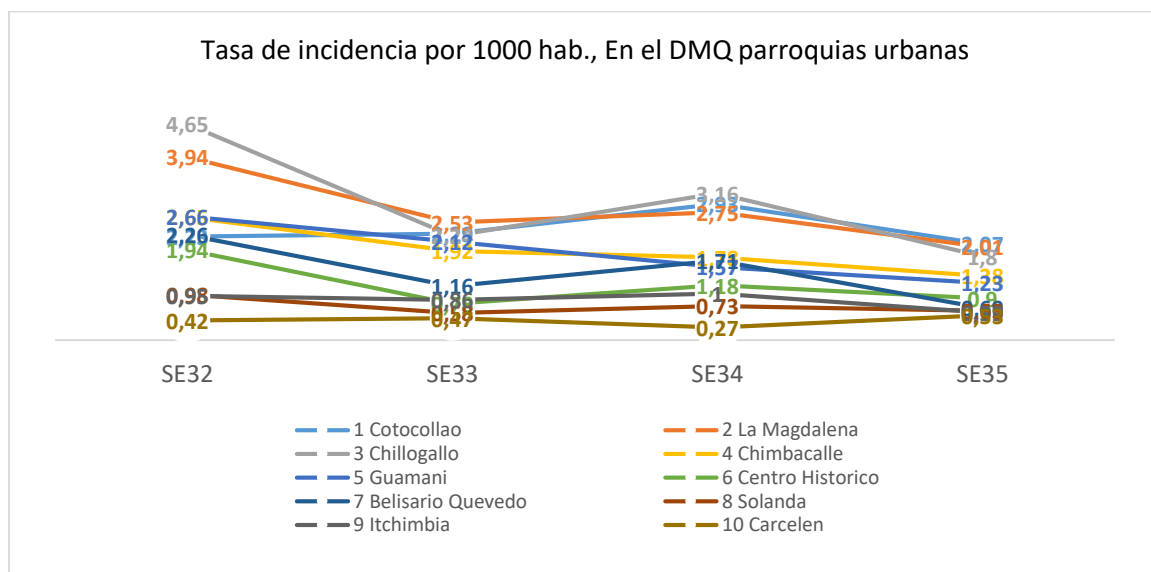
1	Chillogallo	2088	9,6
2	Guamaní	1632	7,51
3	Calderón (Carapungo)	1267	5,83
4	Belisario Quevedo	1138	5,23
5	La Magdalena	1091	5,02
6	Cotocollao	1017	4,68
7	Chimbacalle	913	4,2
8	Centro Histórico	869	4
9	Quitumbe	805	3,7
10	La Ecuatoriana	755	3,47
Total			53,24

Fuente: COE Pichincha, Análisis Secretaría de Salud - DMPPS

Elaborado Por: Ing. Karina Rivadeneira

Hemos observado fluctuaciones en la distribución geográfica pues algunas de las parroquias urbanas (gráfico 4) han presentado una discreta disminución del número de casos y otras parroquias rurales un ligero repunte (gráfico 5).

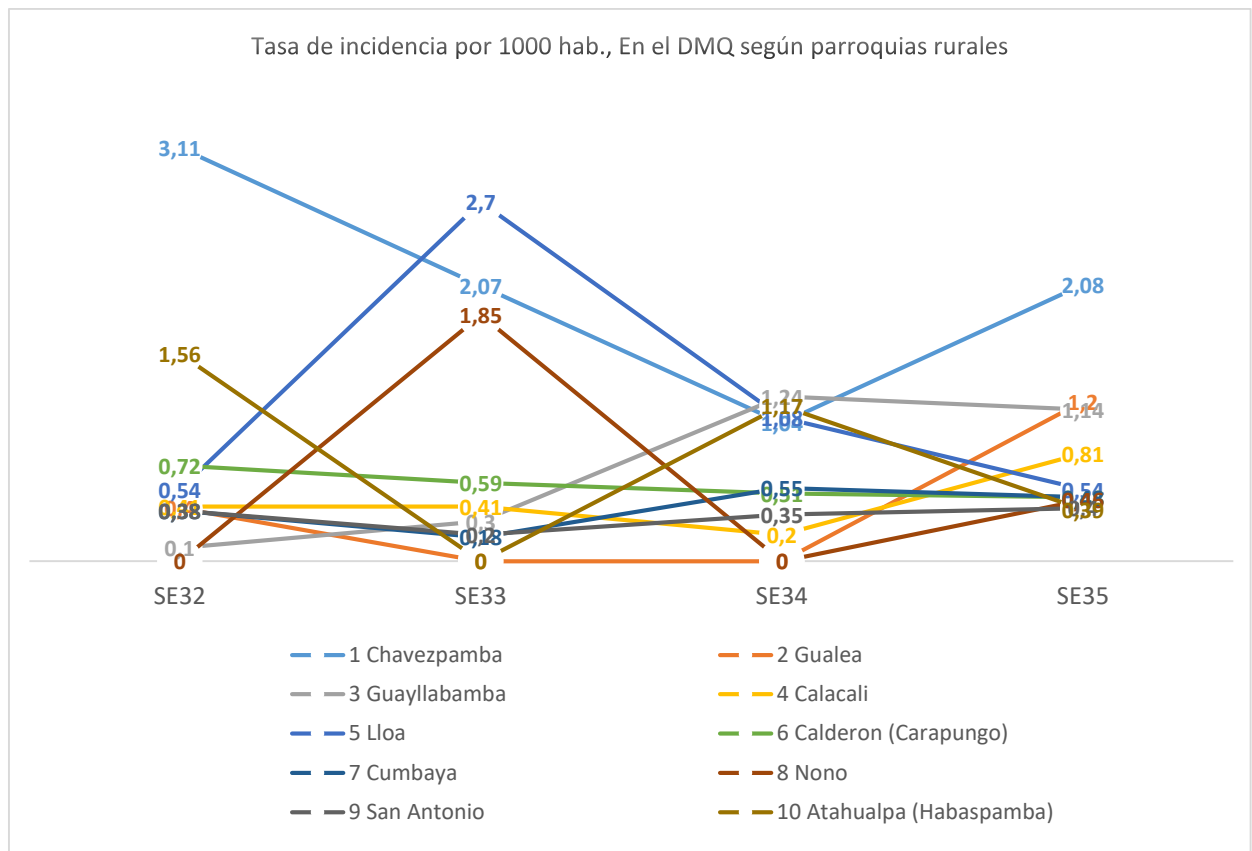
Gráfico 4: Evolución de la tasa de incidencia en parroquias urbanas del DMQ



Fuente: COE Pichincha, Análisis Secretaría de Salud - DMPPS

Elaborado Por: Ing. Karina Rivadeneira

Gráfico 5: Evolución de la tasa de incidencia en parroquias rurales del DMQ

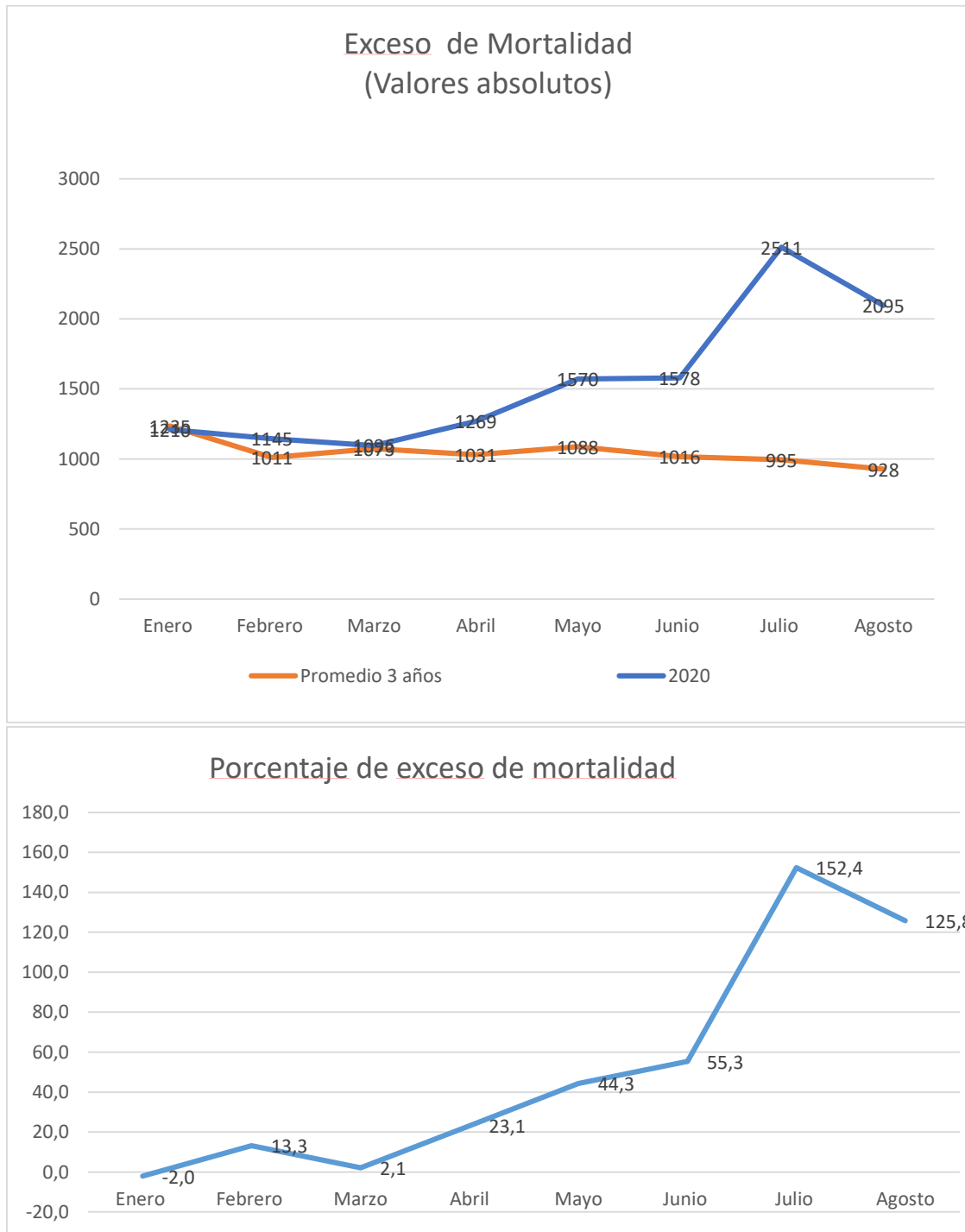


Fuente: COE Pichincha, Análisis Secretaría de Salud - DMPPS

Elaborado Por: Ing. Karina Rivadeneira

Por otro lado, cuando analizamos la mortalidad en exceso del DMQ encontramos que desde el mes de junio hemos experimentado un aumento exponencial en el número de personas fallecidas, con un 50% más de mortalidad en exceso para el mes de junio, un 152% más en el mes de julio y para el mes de agosto hemos acumulado un 125% más de mortalidad en exceso. Además el número de cadáveres levantados en calle, hogar o albergues es de 175. (Gráfico 6)

Gráfico 6: Exceso de mortalidad Absoluta y Porcentaje de exceso



Fuente: Registro civil, Análisis Secretaría de Salud - DMPPS

Elaborado Por: Ing. Karina Rivadeneira

Finalmente la lista de espera de por camas para hospitalización para pacientes con diagnóstico de COVID-19 ha disminuido gracias al incremento de 225 camas en los diferentes subsistemas de salud durante

el mes de agosto. Al igual que el aumento de 16 camas para cuidados intensivos.

De lo expuesto, y considerando la tabla para calificación del evento o situación peligrosa, establecida en el Manual del Comité de Operaciones de Emergencia emitido por la Secretaría de Gestión de Riesgo (agosto 2017), que nos indica el comportamiento frente al nivel de riesgo, tomando en cuenta 5 niveles diferentes de riesgo, según la actuación de cada territorio. Respecto a la Emergencia Sanitaria por COVID-19 y el momento epidemiológico en el que se encuentra el DMQ, nos ubica en el nivel de riesgo 5 (Máximo nivel), debido a dos indicadores trazadores:

- ✓ El número de personas afectadas (tasa de contagio de 7,8 personas por cada 1000 habitantes); y,
- ✓ El número de personas fallecidas (tasa de exceso de mortalidad 1,4 muertes por cada 1000 habitantes)

Los otros factores para el modelo de gestión no aplican, debido a las características de la emergencia. Por otro lado, de alguna forma el riesgo se ha mitigado por la provisión de servicios sanitarios y el aumento de la cobertura.

Propuesta de Plan de Transición hacia la nueva Normalidad

Es una propuesta construida multisectorialmente con las dependencias municipales involucradas en el proceso de respuesta frente a la emergencia sanitaria, producto del COVID-19 en el DMQ.

El objetivo de esta propuesta es repotenciar la gestión local para la reactivación social y productiva, recuperando la salud y los medios de vida de la población del Distrito Metropolitano de Quito.

Consideraciones de la Organización Mundial de la Salud

(OMS. Orientaciones provisionales. 16 de abril de 2020)

- Dentro de las orientaciones provisionales dirigidas a sus estados miembros, ha considerado como el supuesto más probable del comportamiento y evolución epidemiológica de la pandemia del COVID-19, la producción en el mediano plazo de “oleadas epidémicas recurrentes”, de mayor o menor intensidad.

- Las medidas de salud pública que se han venido implementando en el mundo, tales como: la protección personal, el distanciamiento físico, la

restricción de viajes o el aislamiento social, deberán mantenerse, adecuarse, modificarse, suspenderse o volverse a implementar en diversos grados de intensidad de acuerdo con las necesidades que arrojen los análisis de riesgo específico que se realicen en cada país, ciudad o zona geográfica, con base en los indicadores sobre transmisión, morbilidad y mortalidad correspondientes (Ibídem)

- La decisión de introducir, adaptar o levantar medidas de salud pública y sociales debe basarse en una evaluación del riesgo basada en una metodología normalizada que permita llegar a un equilibrio entre el riesgo de relajar las medidas, la capacidad de detectar un rebrote de casos, la capacidad de atender una carga añadida de pacientes en centros sanitarios u otros lugares, y la capacidad para volver a introducir medidas de salud pública y sociales en caso necesario.

- Mientras no exista la certeza de que las condiciones epidemiológicas y de gestión de la pandemia cumplan con las recomendaciones de la OMS para la desescalada de las medidas y el retorno a la nueva normalidad, el DMQ debe mantener las medidas de restricción de la movilidad, bioseguridad y distanciamiento social con la finalidad de disminuir la velocidad de infección.

Estas condiciones son las siguientes:

- Contar con evidencia sólida de control de la transmisión de la Covid-19.
- Contar con capacidades de salud pública que permitan identificar, testear, rastrear contactos y ponerlos en cuarentena.
- Minimizar los riesgos de brotes en entornos de alta vulnerabilidad, particularmente en residencias de ancianos, centros de salud mental y otras localizaciones similares.
- Establecimiento de medidas preventivas en los centros de trabajo, incluyendo medidas de distanciamiento físico, instalaciones para el lavado de manos y etiquetas para las prendas de trabajo.
- Capacidad de gestión de los riesgos ante los casos importados.
- Sociedad fuertemente comprometida y dispuesta a colaborar en el periodo de transición.

Para el caso del DMQ, la forma de emular las tasas de contagio de la inmunidad de rebaño que ocurren en la infección de COVID-19 es mediante la disminución del contacto físico; esto se lograría con la disminución del aforo de manera estricta pues así se disminuye el número de contactos susceptibles en los grupos poblacionales.

Esta disminución debe ir en torno al 50% y respetando el distanciamiento de 1 persona/4m², sobretodo en lugares cerrados como las oficinas y sitios de trabajo, transporte público, centros comerciales y mercados.

Como se indicó el 50% de aforo debe ser evaluado según el tipo y tiempo de exposición, espacio y cantidad de personas donde se debe tener en cuenta los aforos menores del 30% como en los cines y bares que son lugares generalmente cerrados y que aglutinan un número importante de personas.

La limitación al 50% de las actividades en el DMQ permitirá que la ciudad retome su dinamismo económico y además permitirá controlar la pandemia, junto con otras medidas como el rastreo de contactos, diagnósticos, educación, comunicación y apoyo social

Premisas en el DMQ

1. La respuesta frente a la pandemia, tiene que ver con las capacidades instaladas y los recursos disponibles en las instituciones, pero es fundamental considerar que el rol del Estado es “velar por la protección a las personas, las colectividades y la naturaleza frente a los efectos negativos de los desastres de origen natural o antrópico mediante la prevención ante el riesgo, la mitigación de desastres, la recuperación y mejoramiento de las condiciones sociales, económicas y ambientales dentro de su territorio de competencia”.(Artículo 389, Constitución de la República del Ecuador).
2. Garantizar la protección social de la población conlleva un conjunto de intervenciones locales que apuntan a minimizar los riesgos vinculados a la pandemia y aliviar las situaciones que generan vulnerabilidad, recuperando y fortaleciendo los medios de vida de la población, que serán sostenibles siempre y cuando las familias “puedan afrontar y recuperarse de rupturas y caídas bruscas, y mantener sus capacidades y activos tanto en el presente como en el futuro sin socavar las base de sus recursos naturales”.(FAO.org).
3. El gobierno autónomo descentralizado metropolitano, en el marco de sus competencias, tiene la posibilidad de actuar en su territorio y de regular las condiciones que posibiliten al DMQ, entrar en un período de transición en el contexto de esta nueva realidad, bajo la cual sea posible dictar medidas preventivas, de control y protección frente a actividades, áreas, zonas que consideren vulnerables, de acuerdo al comportamiento epidemiológico en el DMQ.
4. Es fundamental considerar que la decisión en la gestión de la emergencia sanitaria fue producto de un proceso de gobernanza

- conjunta con todas las instituciones involucradas, que mantuvieron permanente diálogo y actuaron bajo los principios de cooperación y colaboración. Esta dinámica debe permanecer en el marco de las competencias y facultades de cada institución.
5. La situación epidemiológica en el DMQ aún no es favorable, ya que al momento se mantiene un aumento sostenido de casos con una ligera desaceleración en las parroquias urbanas intervenidas durante las últimas 6 semanas. Por otro lado, la falta de capacidad de procesamiento de las pruebas nos impide conocer el estado actual de la pandemia en el DMQ. La mortalidad y la ocupación de camas sobre todo las de cuidados intensivos nos indica que, aunque, hemos disminuido la lista de espera y el número de defunciones diarias estos indicadores aún siguen siendo críticos y la situación de la ciudad sigue siendo alarmante pues se mantiene la saturación del sistema sanitario y el aumento de la mortalidad ha llegado al 124% durante el mes de agosto.
 6. El ejercicio de la corresponsabilidad ciudadana frente a la emergencia sanitaria producto de la COVID-19, debe sustentarse en un programa intensivo de educación y comunicación que permita al ciudadano mejorar sus conocimientos, actitudes y comportamientos sociales frente a este nuevo contexto de convivencia. Pero inclusive este gran esfuerzo a realizarse será inútil si no está soportado en un esquema de protección social para los grupos vulnerables sin el cual este ejercicio de corresponsabilidad ciudadana se verá superado por las necesidades no cubiertas.
 7. En circunstancias urgentes como las que el país está enfrentando, los gobiernos autónomos descentralizados municipales, deben priorizar el bienestar social de los grupos de atención prioritaria, mejorando la capacidad de las familias y comunidades para afrontar, soportar y dar respuesta a los efectos de la emergencia, reducir las desigualdades, fortalecer la resiliencia, y recuperar la productividad local.
 8. Los GAD Municipales son quienes lideran el COE Cantonal, por tanto, en el marco de la protección social, entre las líneas de acción prioritarias a desarrollar en el territorio cantonal, está la asistencia humanitaria local con la entrega de kits alimenticios a los grupos de atención prioritaria y que se encuentren en nivel de pobreza, aportando al mejoramiento de su seguridad alimentaria; Acceso directo a albergues

Lineamientos sobre medidas de bioseguridad que deberán considerarse en entidades públicas y privadas, con aplicación sectorial o por tipo de actividad.

En el Anexo No.3 se presentan las recomendaciones de bioseguridad por tipo de actividad que deberán considerarse para la elaboración de los

manuales o protocolos específicos que se requerirá por cada empresa o institución, sea esta pública o privada, dentro del DMQ.

De manera general proporcionan lineamientos mínimos indispensables como un marco técnico referencial que facilite la generación e implementación de los respectivos protocolos.

Adicionalmente a estas recomendaciones generales se deben considerar en todo momento las medidas de distanciamiento físico, uso de mascarilla e higiene de manos.

La información y recomendaciones contenidas en este anexo pueden variar en función de la nueva evidencia científica generada; por lo tanto, se deberán realizar actualizaciones cuando sea necesario.

CONCLUSIONES Y RECOMENDACIONES

Conclusiones

- ✓ La salida del estado de excepción no cambia la situación epidemiológica del Distrito Metropolitano de Quito, por lo que deben mantenerse las medidas de restricción en las que el GAD Metropolitano de Quito tiene incidencia, en el marco de sus competencias.
- ✓ Frente a la situación epidemiológica actual del Distrito Metropolitano de Quito, se evidencia que la infección por Sars CoV 2 se mantiene, con un aumento sostenido de casos, con una ligera desaceleración en las parroquias urbanas intervenidas durante las últimas 6 semanas; por otro lado, la falta de capacidad de procesamiento de las pruebas nos impide conocer el estado actual de la pandemia en el DMQ; la mortalidad y la ocupación de camas sobre todo las de cuidados intensivos nos indica que aunque hemos disminuido la lista de espera y el número de defunciones diarias, estos indicadores aún siguen siendo críticos y la situación de la ciudad sigue siendo alarmante, pues se mantiene la saturación del sistema sanitario y la mortalidad en exceso ha llegado al 125% en el último mes, comparado con los últimos 3 años.
- ✓ Las acciones interinstitucionales que se han implementado hasta el momento han incidido en la desaceleración de la infección en el DMQ; sin embargo, puede variar en incremento o decremento del riesgo, por lo que deberá mantenerse una evaluación permanente y continua para el ajuste de medidas.

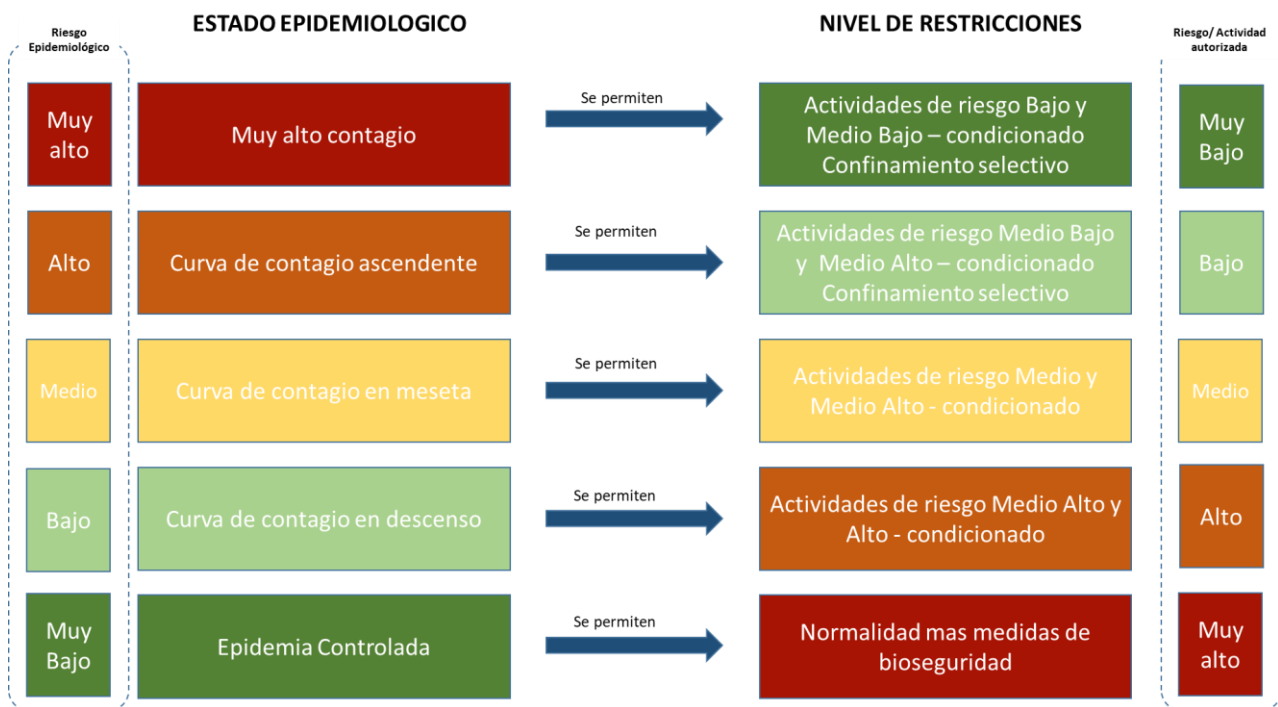
Recomendaciones

- ✓ Es necesario tener en cuenta las recomendaciones de la Organización Mundial de la Salud para el cambio de medidas en el territorio, ya que al no tener la certeza de que las condiciones epidemiológicas y de gestión de la pandemia se alineen a dichas recomendaciones, no se podrá aconsejar el relajamiento de las medidas de restricción de la movilidad y circulación dentro de la ciudad.

- ✓ Es necesario contar con un período de transición desde la salida del estado de excepción hacia la reducción sostenida de los indicadores epidemiológicos frente al COVID-19 en el DMQ, comprendido del 14 de septiembre hasta el 31 de octubre, con un umbral epidemiológico de funcionamiento del 50%, con franjas y horarios que permitan garantizar que el despliegue de las actividades se desarrollen manteniendo las medidas de restricción de la movilidad, bioseguridad y distanciamiento social, para proteger la vida, la salud, la libertad y demás derechos de los ciudadanos de Quito y procurando evitar circunstancias graves de rebrote del COVID-19 que obliguen a un retroceso en el avance hacia la nueva normalidad. Se aplicará evaluación permanente, la misma que determinará la decisión de las medidas correspondientes a partir del 1 de noviembre.

- ✓ Es importante entender que el estado epidemiológico es variable y responde a la adecuación y oportunidad de las medidas a tomarse; por lo tanto, se podrá entrar y salir de los procesos de supresión y mitigación dependiendo de la necesidad.

Gráfico N.7 Correlación del Estado Epidemiológico de la ciudad con el tipo de actividad autorizada en función del riesgo de la misma.



Elaboración: SSDMQ

Si el estado epidemiológico es de alto riesgo, las actividades autorizadas son todas aquellas que posean un muy bajo riesgo; lo contrario sucede cuando el estado epidemiológico de la ciudad es de riesgo bajo, con la epidemia controlada, en este momento las actividades autorizadas podrán ser incluso aquellas que posean un alto riesgo de contagio, el cual deberá ser minimizado con la aplicación de las medidas de bioseguridad respectivas.

Este proceso de autorización o no autorización de actividades es un proceso cambiante en el tiempo y dependerá siempre del momento epidemiológico que esté cursando la ciudad.

- ✓ Todas las empresas públicas y privadas deben contar con un manual y protocolos de bioseguridad, los mismos que deberán ser específicos para cada actividad y deberán cumplir con las condiciones mínimas indispensables propuestas. Deberán estar a disposición de las autoridades en todo momento.
- ✓ Es necesario implementar medidas generales y específicas que permita, la reactivación parcial del DMQ, en todos sus aspectos que estarán ligadas al estado epidemiológico de la epidemia por COVID-19. Esto significa que la decisión de adoptar medidas de SUPRESIÓN o de MITIGACIÓN se relaciona directamente con el momento de la epidemia que esté cursando la ciudad.

MEDIDAS GENERALES

- La flexibilización de las medidas restrictivas de movilidad, actividades comerciales, ocio, recreación y otras, se definen en función del estado epidemiológico del DMQ; inclusive se tendrá en cuenta el estado epidemiológico a nivel territorial según parroquias y barrios. El mantenimiento, flexibilización o endurecimiento de las restricciones será siempre de manera escalonada y abarcará los diferentes tipos de actividades de acuerdo al riesgo implícito de cada una de ellas. En este sentido incluso en el momento de menor riesgo de contagio se tendrá en cuenta el cumplimiento de los protocolos de bioseguridad establecidos para cada actividad. Por lo tanto la adecuación y cumplimiento de los mismos es un punto crítico a considerarse.
- El MDMQ mantiene como medidas obligatorias el uso de mascarilla, el lavado e higienización de manos y el distanciamiento social en todas las actividades realizadas en espacios públicos y privados. Todo esto sintetizado en la campaña comunicacional 3 pasos de vida.
- Todas las instituciones tienen la obligación de definir los protocolos para su funcionamiento y para la prestación de servicios a la población.
- Una respuesta efectiva en el manejo de la pandemia consiste en disminuir o frenar la propagación del virus mediante estrategias encaminadas a disminuir la velocidad de contagio, como por ejemplo:
 - Cambiando la tasa de transmisión con la disminución del número de contactos (medidas de supresión/mitigación).
 - Disminuyendo la duración del período infeccioso (fármacos).
 - Reduciendo el número de individuos susceptibles (vacunación).

En este sentido, respecto a las dos últimas opciones no existe evidencia concluyente sobre su utilidad. Por tanto, las medidas no farmacológicas de control de la pandemia son las más útiles actualmente y su objetivo es disminuir la contagiosidad mediante la reducción del R_0 (número promedio de casos nuevos que genera un caso dado a lo largo de su período infeccioso); este a su vez se ve afectado cuando existe mayor número de sujetos susceptibles. Sin embargo, cuando se consigue cierto nivel de inmunidad el R_0 disminuye y de esta forma se consigue la conocida inmunidad en rebaño.

Existen dos maneras de conseguirla: dejar que la población enferme o por medio de una vacuna. La primera con un alto coste de vidas. Por tanto, las medidas de restricción de la movilidad y confinamiento en el contexto de la pandemia de COVID-19, son las acciones no farmacológicas más efectivas para disminuir la progresión del virus con

la finalidad de frenar su aparición, y evitar que el sistema sanitario se sature produciendo un mayor número de fallecidos.

Uno de los mayores problemas es el mantenimiento de estas medidas de confinamiento y cese de las actividades productivas que dependiendo de su rigurosidad se verán en poco tiempo insostenibles debido a la carga social que producen. En este sentido, mantener el control de la epidemia con disminución del contacto físico se logra con la disminución del aforo de manera estricta, pues así se disminuye el número de contactos susceptibles en los grupos poblacionales.

Esta disminución debe ir en torno al 50% y respetando el distanciamiento de 1 persona/4m², sobretodo en lugares cerrados como las oficinas y sitios de trabajo, transporte público, centros comerciales y mercados. Como dijimos el 50% de aforo debe ser evaluado según el tiempo y tipo de exposición, espacio y cantidad de personas.

La limitación al 50% de las actividades en el DMQ permitirá que la ciudad retome su dinamismo económico y además permitirá controlar la pandemia, junto con otras medidas como el rastreo de contactos, diagnósticos, educación, comunicación y apoyo social.

- El proceso de desescalada en las medidas de desconfinamiento, para que sea efectivo y no traiga consigo un aumento sustancial de los casos, debe ser lento, progresivo y sobretodo gestionado cuando los territorios cuenten con las herramientas necesarias descritas por la OMS, dentro de las cuales está que la infección esté controlada, que el sistema sanitario tenga la capacidad para gestionar un posible aumento de los casos y que además sea capaz de implementar medidas de vigilancia epidemiológica efectivas como el rastreo y diagnóstico de los casos, que podrían aumentar por el relajamiento de las medidas antes descritas.

MEDIDAS ESPECÍFICAS

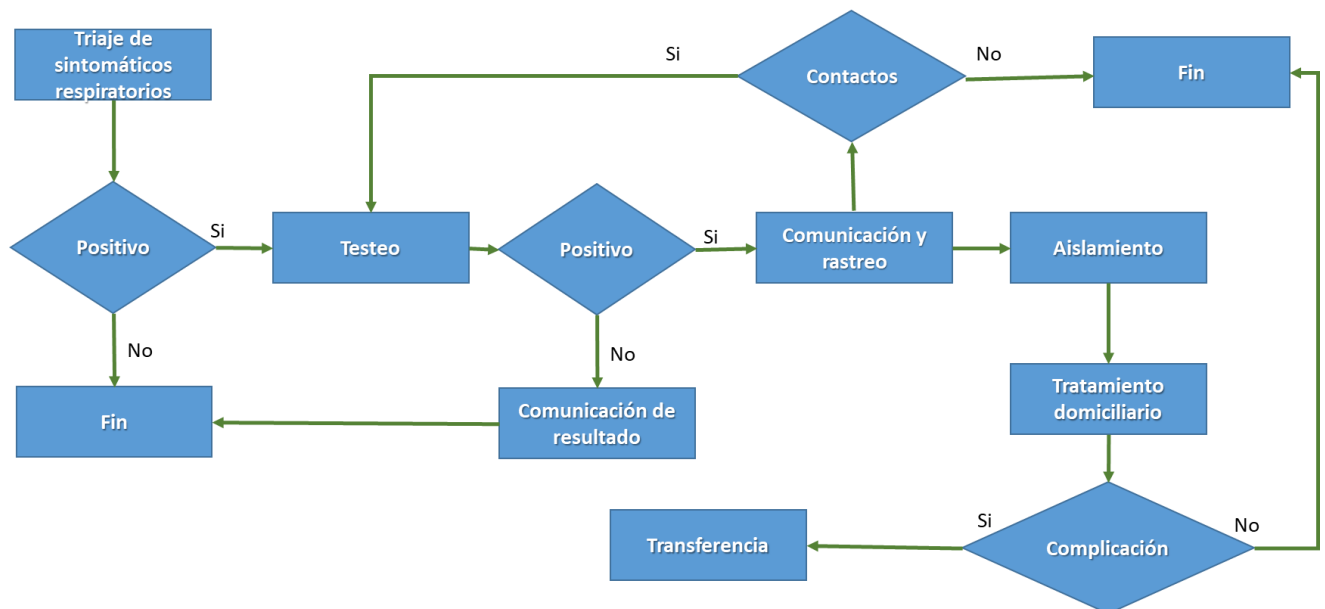
SALUD

Desde el punto de vista del sector salud, se definen dos grandes objetivos desde la perspectiva del DMQ:

1. Control de la Epidemia por COVID-19
2. Atención en salud para patología no COVID

1. Control de la Epidemia por COVID-19

Gráfico N.8 Flujograma del proceso de intervención epidemiológica para Covid-19 en el DMQ



Elaboración: SSDMQ

Se deberá realizar atención focalizada para la aplicación del modelo de atención del MDMQ que permitirá:

- Identificar,
- Testear
- Rastrear contactos
- Aislar
- Tratar y
- Dar soporte en aislamiento,

Todas estas acciones de acuerdo al estado epidemiológico de cada territorio, tanto en el área urbana y rural. Para lo cual existen 4 estrategias definidas que deberán mantenerse o intensificarse: Epidemiológica, prestacional, protección social y edu - comunicación.

Continuar con el monitoreo y seguimiento de los indicadores, dado que, hasta que no exista un tratamiento farmacológico y/o vacuna, será necesario partir del comportamiento epidemiológico para realizar medidas a favor de garantizar la salud de la población.

Control focalizado intensivo en territorios priorizados, pasando de parroquias a barrios, a base del comportamiento de indicadores epidemiológicos, intensificando esta intervención en territorios que por su

afectación requieran acciones de rastreo de sintomáticos y asintomáticos, realizando el seguimiento del aislamiento selectivo y sostenible

Diseño y difusión en la población de una calculadora de riesgo de actividades (Anexo 1), que considere varios aspectos:

- Dónde se realiza la actividad
- La concentración o cantidad de personas en el espacio
- Tiempo de exposición al riesgo
- Nivel/tipo de contacto (directo, indirecto, posibilidad de una de las partes sin EPPs)
- Situación de salud personal

La aplicación de este modelo de intervención integral para el control de la epidemia por COVID-19 no es responsabilidad aislada del Municipio del Distrito Metropolitano de Quito y se trabajará fortaleciendo los nexos de colaboración y el traslado paulatino de responsabilidades al MSP como rector y prestador del Sistema de Salud Estatal, en conjunto con los Seguros Privados.

Se propone adicionalmente establecer un modelo de financiamiento de la operación continuada del Centro de Atención Temporal Quito Solidario, considerando que se dispone de presupuesto hasta fin de año y la problemática en salud de acuerdo a estimaciones de expertos y organismos internacionales se extenderá por varios años. Por lo tanto se requerirá recuperar espacios transformados para atención COVID en los hospitales de la RPIS y la manera más lógica de seguir solventando la atención por COVID-19 que no desaparecerá, va a ser la utilización de la capacidad operativa instalada del CAT que representa una capacidad operativa adicional.

2. Atención en salud para patología no COVID

La reactivación de la atención en salud en las unidades metropolitanas se realizará de manera paulatina, incorporando nuevas modalidades de atención como la telemedicina.

De igual manera se reactivarán las estrategias de atención de promoción y prevención de la salud SIPAQ y PREMAQ.

PROTECCIÓN SOCIAL

Continuar con los abordajes a personas habitantes de calle en el Distrito Metropolitano de Quito, de manera integral.

Fortalecer la atención en albergues y entrega de kits alimentarios

Implementar acciones para el funcionamiento del hogar de paso para habitantes de calle en el centro histórico, en articulación y cooperación con la Unidad Municipal Patronato San José.

Implementar la Ruta de Protección de Movilidad Humana donde se incluya, movilidad interna y externa, así como migrantes retornados.

Impulsar el plan retorno de personas que trabajan o viven en el DMQ y que no lograron regresar a sus espacios, de manera efectiva y ordenada

PRODUCTIVIDAD

El nivel de reactivación o suspensión de las actividades productivas del Distrito Metropolitano de Quito estará definido por el momento epidemiológico en el que se encuentre la ciudad. Ver gráfico N.1

De igual manera se deberán trabajar y fortalecer con las instancias responsables, nuevas modalidades de negocio adecuadas a la nueva realidad de comportamiento social impuesto por la COVID-19

Las actividades productivas se desarrollarán con una distribución de horarios que permitan la movilidad sin superar el aforo en el transporte público y evitar las aglomeraciones.

- El funcionamiento de las actividades esenciales, de manera permanente iniciarán sus actividades a las 7:00 H.
- Los servicios públicos y privados con atención al público iniciarán sus actividades a partir de las 9:00 H.
- Las actividades comerciales que no impliquen atención al público se activarán a partir de las 10:00 H.

Todas las actividades permitidas en instituciones, comercios, actividades deportivas, recreativas, transporte, etc. deberán disponer de protocolos de bioseguridad aprobados por las instancias correspondientes, con horario escalonado y que incluyan entre otros: uso de mascarillas, desinfección de manos y distanciamiento de 2 metros entre las personas.

Se establecerán mecanismos e incentivos para la reactivación productiva, con intervenciones territoriales que permitan simplificar y dinamizar los procesos productivos de la ciudad.

MOVILIDAD

La circulación vehicular se mantendrá restringida a la alternabilidad de placas pares e impares: lunes, miércoles y viernes con dígito impar; y martes, jueves y sábado con dígito par. Esta distribución se realizará de forma rotativa para mantener la equidad.

En caso de domingo y días feriados será de libre circulación.

Los salvoconductos serán entregados por la Secretaría Metropolitana de Movilidad.

Para el ingreso a cualquier establecimiento a realizar actividades tales como la adquisición y pago de bienes y servicios, compra de cualquier producto al menor y al por mayor, de servicios bancarios, financieros y notariales, atención al ciudadano en entidades públicas, y de prestación de cualquier otro tipo de servicios excepto los de salud, farmacia y servicios funerarios, se atenderá la siguiente condición:

1: En los días impares no podrán acceder a estos servicios y establecimientos, las personas cuya cédula o documento de identidad termina en dígito impar.

2: En los días pares no podrán acceder a estos servicios y establecimientos, las personas cuya cédula o documento de identidad termina en dígito par. El control de esta medida estará en cabeza de los establecimientos de comercio o entidades públicas según corresponda.

Las personas con discapacidad tendrán preferencia en la atención y la movilidad.

La condición descrita en precedencia no aplicará en los siguientes casos:
a.) Los servicios y trámites notariales, bancarios, financieros y administrativos que para su realización requieran la comparecencia simultánea de dos o más personas. b.) La persona que les sirve de apoyo a adultos mayores, personas en condición de discapacidad o enfermos con tratamientos especiales que requieren de acompañamiento para realizar actividades o trámites. c.) Al personal médico y demás vinculados con la prestación del servicio de salud debidamente identificados

El transporte público estará restringido en su frecuencia, ocupación o aforo al 50% y se determinarán los horarios de funcionamiento acorde a las restricciones de horario de las actividades comerciales. Los horarios de funcionamiento serán diferentes para el transporte interprovincial, turístico e institucional.

ACTIVIDADES COMERCIALES

Los mercados municipales están autorizados a funcionar con el 50% de aforo.

Los comerciantes de ferias y mercados realizarán sus actividades en el mismo territorio, no se permitirá el traslado entre parroquias.

Los comerciantes ambulantes se organizarán en espacios autorizados y distanciados al menos dos metros entre unos y otros para mantener la seguridad de las personas.

Las actividades en centros comerciales, supermercados, y locales comerciales, están autorizados en cumplimiento de las medidas de bioseguridad y con restricción del aforo al 50%

Se prohíbe la aplicación de las medidas de bioseguridad que a continuación se describen, debido a que no existe evidencia científica que avale su aplicación:

- Cabinas de desinfección con químicos u ozono.
- Desinfección de personas con productos químicos.
- Tapetes húmedos para desinfección de calzado.
- Uso de guantes permanentes por parte del personal de atención directa al cliente

La toma de temperatura al ingreso a los locales es opcional.

Los restaurantes están autorizados a funcionar con aforo del 50% en sus locales y cumplimiento de medidas de bioseguridad.

RECREACIÓN Y DEPORTE

Se permitirá la práctica de actividad física individual en los espacios públicos y parques sin restricción de horarios. El uso de mascarilla no es obligatorio para realizar actividad física. Se debe procurar la práctica de deportes individuales o aquellos que favorezcan el distanciamiento físico.

Los deportes de contacto no están autorizados.

No está permitida la aglomeración de personas ni la realización de deportes con público.

De igual forma se autorizará la práctica deportiva colectiva a nivel profesional, amateur y no amateur, de alto rendimiento y de formación que se realice en clubes conforme a los protocolos expedidos por las instancias competentes. No se autoriza la presencia de público en estas actividades.

Para este tipo de actividades se deberá contar con propuestas de planes de bioseguridad específicas donde se establezcan modificaciones de ingeniería, administrativas o de uso de EPP que permitan reducir o minimizar los riesgos implícitos de estas actividades.

La apertura de gimnasios no está autorizada por tratarse de actividades en espacios cerrados, en los cuales existe exhalación forzada de aire.

Las actividades de recreación como conciertos, presentaciones artísticas y otras que impliquen aglomeración de personas, así se realicen al aire libre, son consideradas de alto riesgo por lo tanto no están autorizadas en el momento epidemiológico actual del DMQ.

No está autorizado el funcionamiento de bares, discotecas y night clubs en este momento epidemiológico en el DMQ.

La apertura de museos y otras actividades culturales, tales como exposiciones, bibliotecas, presentación de obras y actividades relacionadas, en las cuales la interacción de personas y el distanciamiento físico es controlable y se desarrollan en interiores están autorizadas, siempre y cuando se mantenga una reducción del 50% en su aforo y se cumplan las medidas de bioseguridad establecidas en los respectivos protocolos.

No está autorizado el funcionamiento de cines y teatros, debido a que se desarrollan en un ambiente cerrado, en el cual el uso de mascarilla no es permanente y adicionalmente poseen sistemas de ventilación que generan un mayor riesgo de recirculación de aire y posibles aerosoles.

EDUCACIÓN

No están autorizadas las clases presenciales de ningún establecimiento educativo dentro del DMQ. Se evaluará una autorización condicionada en caso de existir algún proyecto donde se establezcan medidas estrictas de bioseguridad. Estos proyectos deberán ser evaluados y aprobados.

Las actividades que se desarrollen dentro o fuera de los establecimientos educativos deberán acatar las disposiciones sobre medidas de bioseguridad

SEGURIDAD

Los servicios de seguridad del DMQ deberán aplicar medidas de control y prevención en el espacio público, para controlar aglomeraciones y reuniones no permitidas.

Deberán también continuar con los controles y sanciones por incumplimiento de la normativa de bioseguridad ya definidas en las ordenanzas municipales vigentes.

Se desarrollarán operativos interinstitucionales de control, prevención y respuesta de diferentes sectores del DMQ en coordinación interinstitucional en los sectores que presenten mayor cantidad de incidentes de comercio autónomo, incidentes de delitos e incidentes de convivencia ciudadana.

Se potenciarán operativos de inteligencia para control de micro tráfico en puntos de mayor conflictividad.

Se realizarán controles de cumplimiento de la LUAE categoría III, según se vayan autorizando por la instancia competente.

Se continuará con el control de medidas de bioseguridad en los espacios públicos en los sectores urbanos y rurales.

Se continuará con el apoyo en la organización y control de las medidas de bioseguridad en los mercados metropolitanos, plazas y ferias.

Se continuará con las medidas de bioseguridad en el sistema metropolitano de transporte.

Se impulsará actividades de sensibilización a la ciudadanía sobre seguridad ciudadana y convivencia social pacífica, así como medidas de prevención y apropiación del espacio público.

COMUNICACIÓN

Las dependencias y servicios municipales deben disponer en sus espacios de atención y servicio al público, de carteles plastificados informativos de las medidas de bioseguridad e informar a sus grupos de atención sobre éstas, a través de videos en los espacios de atención ciudadana, donde cuentan con circuito cerrado de televisión y carteleras con afiches plastificados. El transporte municipal debe perifonear recomendaciones sobre las medidas de bioseguridad: distanciamiento física, uso de mascarilla y lavado de manos.

Las dependencias municipales deberán colocar señalética en el marco de las medidas de bioseguridad

La radio Pacha debe convertirse en una Radio de lucha contra la COVID 19 con espacios permanentes de educación y promoción de la salud en las medidas de bioseguridad.

Las dependencias municipales deberán publicar a través de la intranet la situación epidemiológica del Distrito y los resultados de las buenas prácticas de aplicación de medidas de bioseguridad con su personal.

La Secretaría de Comunicación deberá liderar una red comunicacional con todas las dependencias municipales, generadas a través de campañas para radios, redes sociales, para puntos de atención ciudadana

Todo servicio que se brinde a la ciudadanía en el Distrito Metropolitano de Quito, público y privado, deberá difundir a través de medios audiovisuales las medidas de bioseguridad (distanciamiento, uso de mascarilla y lavado de mano). Debe responder a los lineamientos de la OMS y deberá responder al por qué usarlo, cómo usarlo, cuándo usarlo y dónde usarlo.

BIBLIOGRAFÍA

- Ayuntamiento de Sevilla. Recuperado el 2 de septiembre de 2020. Recomendaciones para la ciudadanía Disponible en <https://www.sevilla.org/actualidad/coronavirus-covid19/coronavirus-covid-19/recomendaciones-para-la-ciudadania>.
- Comunidad Madrid. Recuperado el 2 de septiembre de 2020. Disponible en <https://www.comunidad.madrid/servicios/salud/alimentos-coronavirus>
- Servicio Nacional de Gestión de Riesgos y Emergencias. Publicado el 21 de agosto de 2020. Disponible en <https://www.gestionderiesgos.gob.ec/resoluciones-coe/>
- <https://www.comunidad.madrid/servicios/salud/alimentos-coronavirus>
- Servicio Nacional de Gestión de Riesgos y Emergencias. Protocolo de actuación frente a COVID-19. Reapertura progresiva de templos y lugares de reunión evangélicos. 10 de junio de 2020. Disponible en <https://www.gestionderiesgos.gob.ec/resoluciones-coe/>
- UNHCR. Prevención y respuesta COVID-19 en Albergues, centros de acogida y hoteles Versión II. Publicado el 30 Marzo 2020. Disponible en <https://reliefweb.int/sites/reliefweb.int/files/resources/Gu%C3%ADa%20para%20la%20prevenci%C3%B3n%20y%20respuesta%20a%20la%20pandemia%20de%20COVID-19%20en%20albergues%2C%20centros%20de%20acogida%20y%20hoteles.pdf>
- Preventing and Mitigating SARS-CoV-2 Transmission — Four Overnight Camps, Maine, June–August 2020. MMWR
- COVID-19 Among American Indian and Alaska Native Persons — 23 States, January 31–July 3, 2020. MMWR
- Limited Secondary Transmission of SARS-CoV-2 in Child Care Programs — Rhode Island, June 1–July 31, 2020. MMWR
- Primary Indicators to Systematically Monitor COVID-19 Mitigation and Response — Kentucky, May 19–July 15, 2020. MMWR
- *Notes from the Field: Universal Statewide Laboratory Testing for SARS-CoV-2 in Nursing Homes — West Virginia, April 21–May 8, 2020. MMWR*
- Liu J, Liao X, Qian S, Yuan J, Wang F, Liu Y, et al. Community Transmission of Severe Acute Respiratory Syndrome Coronavirus 2, Shenzhen, China, 2020. *Emerg Infect Dis.* 2020;26:1320-3. 3.
- Chan JF-W, Yuan S, Kok K-H, To KK-W, Chu H, Yang J, et al. A familial cluster of pneumonia associated with the 2019 novel coronavirus indicating person-to-person transmission: a study of a family cluster. *Lancet.* 2020;395 14-23.

- Luo L, Liu D, Liao X, Wu X, Jing Q, Zheng J, et al. Modes of contact and risk of transmission in COVID-19 among close contacts (artículo provisional). MedRxiv. 2020 doi:10.1101/2020.03.24.20042606.
- Corte Constitucional del Ecuador. CASO No. 5-20-EE [Internet]. 2020. Available from:

http://esacc.corteconstitucional.gob.ec/storage/api/v1/10_DWL_FL/e2NhcNBlGE6J3RyYW1pdGUnLCB1dWlkOidmNWYwYTQ3OC0wNzQwLTQxZDMtOTNjOC0yMTIiNjI4NDFlYzMuMucGRmJ30=

ANEXOS

ANEXO 1

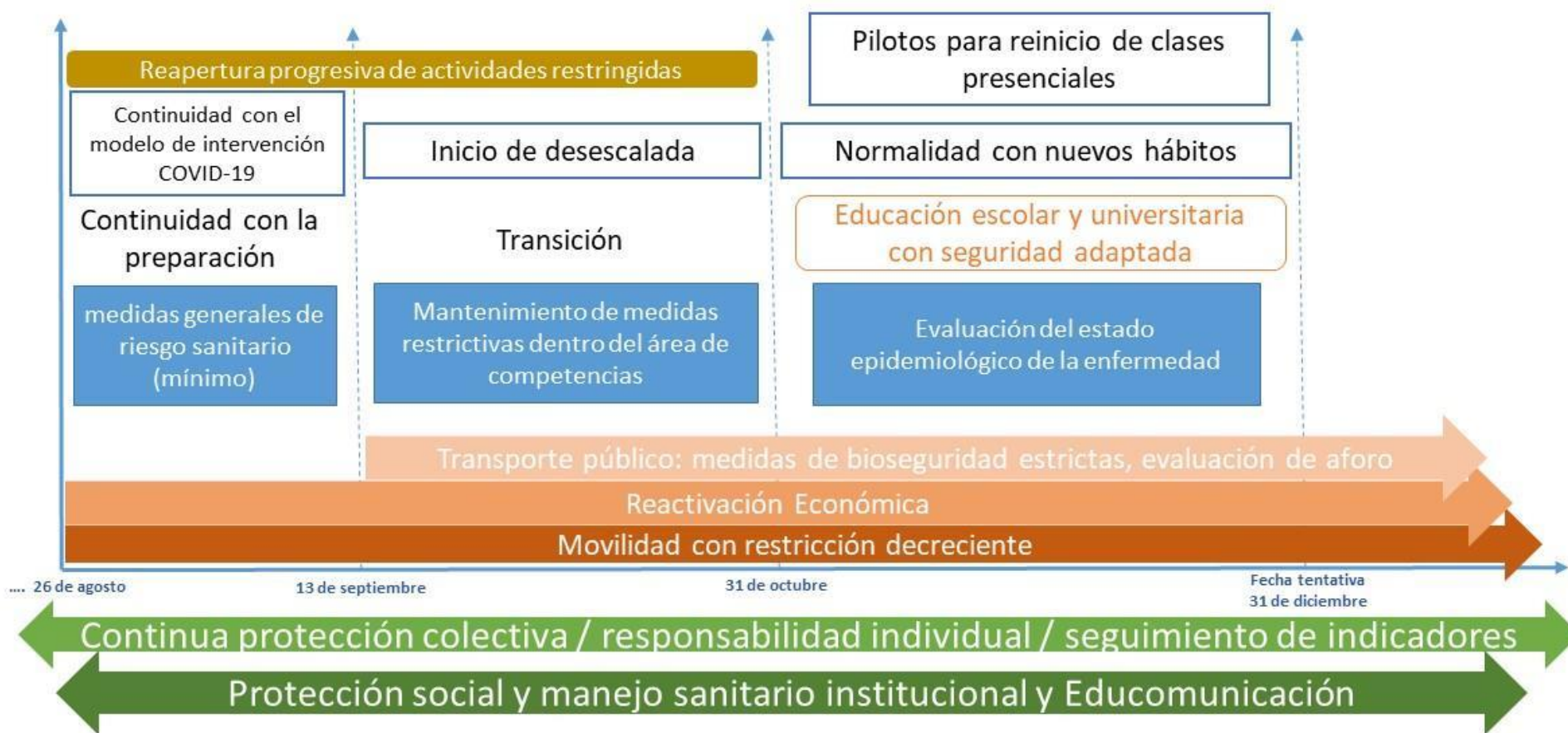
Etapa de transición de medidas DMQ

- Nivel de Riesgo Epidemiológico : Medio
- Estado Epidemiológico: Curva de contagio en meseta
- Nivel de Riesgo de Actividades: Medio, Medio alto condicionado, Alto condicionado

Nivel de riesgo de la actividad	ACTIVIDADES	CONDICION	RESTRICCION	EXCEPCION	OBSERVACION
Bajo	Actividades al aire libre: Deportes, actividades en parques	Autorizadas	Deportes de contacto	Lugares con público	Control de distanciamiento físico
Medio bajo/ Medio	Centros Comerciales, mercados, supermercados, servicios públicos, bancos, museos	Autorizadas	50% de aforo/horario de atención		Control de distanciamiento físico
	Actividades Comerciales	Autorizadas	50% de aforo/horario de atención		Control de aplicación de protocolo
Medio Alto	Restaurantes	Autorizados en local / delivery	50% de aforo/horario de atención		Delivery autorizado hasta las 24:00h
	Gimnasios	Autorizadas	30% de aforo/horario de atención		Ideal aire libre. Restricción por exhalación forzada
	Guarderías, centros de cuidado	Autorizados	No pueden funcionar sin protocolo aprobado		Control de aplicación de protocolo
Alto	Transporte público	Autorizado	50% de aforo/horario de atención	Horario diferenciado para transporte interprovincial y turístico	Control de aplicación de protocolo
	Escuelas, colegios, universidades	No autorizadas presenciales		Proyectos piloto	
	Ocio nocturno	No autorizadas			Incluye night clubs
	Cines	No autorizados		Proyecto piloto	Revisar protocolo, aforo y funciones simultaneas
	Eventos públicos	No autorizados		Liga Pro (protocolo) Reuniones < 25 personas (hoteles/ centros de exposición)	Se revisará la pertinencia de restricción según espacio físico y número de asistentes

ANEXO 2

Cronograma



ANEXO 3

SECRETARÍA METROPOLITANA DE SALUD

DIRECCIÓN METROPOLITANA DE GESTIÓN DEL SUBSISTEMA DE SALUD

RECOMENDACIONES DE BIOSEGURIDAD POR ACTIVIDAD ESPECÍFICA				
Fecha de elaboración :	01 septiembre del 2020	Período de Gestión:	2020	Actualización: 26 agosto 2020
Recomendaciones				
<p>1.- Lugares de trabajo</p> <p>Consideraciones generales</p> <ul style="list-style-type: none"> • La cercanía y mayor tiempo de interacción con otros, es directamente proporcional al mayor riesgo de contagio de COVID-19. • Al regresar al trabajo se deben mantener medidas de bioseguridad de manera estricta y prolongada. • Objetos de uso personal frecuente para prevención: mascarilla, pañuelos desechables y alcohol gel (60%). <p>Consideraciones para retorno al lugar de trabajo</p> <ul style="list-style-type: none"> • Si el trabajador piensa que tiene o puede tener COVID-19 o a estado cerca de alguien que tiene el virus: • Mantener aislamiento, independientemente de tener o no tener síntomas. Es necesario conocer que significa el aislamiento y cuando se puede volver a estar cerca de otras personas después de haber estado enfermo a causa del virus. • Si se piensa que hubo exposición a COVID-19 se debe quedar en casa en cuarentena, sabiendo cuando iniciarla y terminarla. • Si el trabajador o alguien en su entorno familiar tienen alto riesgo de severidad al contagiarse por COVID-19: • Se debe valorar la posibilidad de realizar teletrabajo o modificar responsabilidades. • Si el trabajador es responsable principal de niños o de algún otro familiar se deben tomar en cuenta las siguientes consideraciones: • Si alguien va a ayudar al trabajador en el cuidado de los miembros de su familia, es necesario que revise información científicamente comprobada sobre cuidado y precauciones que deben tenerse ante la pandemia ya que el 				

hecho de que alguien cuide de su familia en sus horas laborales representa un mayor riesgo de contagio.

- **Probabilidad de disminuir el número de personas con las que se interactúa en el trabajo.**
- Adicionalmente de las medidas adoptadas por los lugares de trabajo en lo referente al distanciamiento social, cada trabajador debe de añadir medidas para mantenerlo.
- La interacción con un mayor número de personas aumenta el riesgo de contagio ya que pueden haber personas que tienen el virus y no presentan síntomas.
- Las reuniones de trabajo deben ser de manera preferentemente virtual.
- La normativa de uso de mascarilla y distanciamiento físico debe ser claras y aplicadas en todo momento.
- **Tiempo recomendable de interacción entre compañeros de trabajo**
- Se debe interactuar le menor tiempo posible para disminuir el riesgo de contagio entre personas

Como protegerse y proteger a otros en el lugar de trabajo

- **Quedarse en casa cuando sea necesario**
- Si piensa que tiene síntomas o tiene una prueba positiva para COVID-19, debe quedarse en casa y saber que hacer durante la enfermedad y conocer cuándo puede volver a interactuar con otros.
- Si ya salió de la enfermedad pero tiene un miembro de la familia enfermo o a estado en contacto con alguien que es COVID-19 positivo, se debe notificar a su jefe inmediato y seguir las recomendaciones de aislamiento.
- **Monitoreo del estado de salud**
- Mantenerse alerta de los síntomas: fiebre, tos, dificultad para respirar, entre otros síntomas asociados a COVID-19.
- La temperatura no debe ser tomada al menos por 30 minutos después de hacer ejercicio o después de la toma de paracetamol ya que puede estar disminuida por estos dos factores.
- **Usar mascarilla**
- Se debe usar la mascarilla de manera correcta y constantemente para disminuir el riesgo de contagio al interactuar con otras personas
- El usar mascarilla no reemplaza la necesidad de mantener el distanciamiento físico.

- **Distanciamiento social en espacio físico compartido**
- Mantener al menos 2 metros de distancia entre cada persona.
- Mantener el distanciamiento físico de al menos 2 metros entre personas es de gran importancia para quienes corren el riesgo de presentar gravedad en caso de contagio, en este grupo se encuentran los adultos mayores y personas con enfermedades crónicas.
- De preferencia se deben usar medios de transporte donde no se necesite mantener contacto con personas que no sean convivientes.
- **Lavado de manos frecuente**
- Se debe lavar las manos de manera frecuente por 40 segundos y en caso de no tener acceso a lavado de manos, se debe usar alcohol gel al 60%.
- Si las manos se ven visiblemente sucias se debe usar agua y jabón
- Se debe evitar tocar ojos, nariz y boca si no se puede acceder al lavado de manos o desinfección con alcohol gel.
- **Cubrir la boca al toser o estornudar**
- Recordar cubrir boca y nariz con un pañuelo desechable o usar la parte interna del codo y lavar las manos con agua y jabón o desinfectarlas con alcohol gel al 60% de manera inmediata.
- **En la medida de lo posible se debe evitar usar celulares, escritorios, oficinas y otros instrumentos de trabajo y equipos de otras personas. En caso de que no se puede evitar el uso de instrumentos de trabajo y equipos compartidos, estos deben ser limpiados y desinfectados antes y después de usarlos.**
- **Limpiar y desinfectar superficies y objetos de uso frecuente como escritorios o estaciones de trabajo, pizarrones, teléfonos, barandales, cerrojos de puertas, etc.**

2.- Restaurantes

Verificar las medidas de prevención para COVID-19 tomadas por el restaurante antes de acudir

- Visitar el sitio web del restaurante para verificar si tienen actualizada la información sobre el protocolo de bioseguridad que aplican.
- Antes de ingresar al restaurante se debe verificar que todo el personal este usando una mascarilla de manera correcta.
- Preferir no usar servicio de valet parking.
- Usar mascarilla en todo momento si la distancia con otras personas es de menos de 2 metros de distancia.

Pasos para protección personal dentro de un restaurante

- Usar mascarilla cuando la distancia con otras personas sea de menos de 2 metros.
- Usar la mascarilla el mayor tiempo posible mientras no se esta ingiriendo alimentos o bebidas.
- Mantener la distancia física de 2 metros cuando se come con personas con las que no vive.
- Mantener distanciamiento físico de al menos 2 metros en las zonas de entrada, pasillos o áreas de espera.
- Cuando sea posible, se deben usar las mesas ubicadas al aire libre separadas entre sí por 2 metros de distancia.
- Preferir consumir alimentos que no necesiten ser servidos de manera personal para limitar el uso de utensilios y objetos de uso común.

Limpieza de manos

- Lavado de manos con agua y jabón por 40 segundos mínimo después de entrar o salir del restaurante.
- Si el uso de jabón y agua no están disponibles, se debe usar alcohol gel al 60%.
- Antes de usar el baño del restaurante, verificar que tenga jabón y agua, toallas desechables o alcohol gel al 60%.

3.- Deportes

Medidas generales

- Mientras se realiza deporte no se debe usar mascarilla, se debe mantener distanciamiento físico de al menos 2 metros con otras personas.
- En caso de estar enfermo se debe quedar en casa.
- Los deportistas deben llevar su propio equipo, por ejemplo guantes, bates, etc, en la medida de lo posible.
- Evitar la cercanía de menos de 2 metro con otros deportistas.
- Usar la mascarilla mientras no se está realizando deporte y si el deporte no requiere de esfuerzo físico como en el caso del ajedrez.
- Los deportistas deben lavarse o desinfectarse las manos antes y después de practicar deporte y de compartir equipos.
- Avisar de manera inmediata al entrenador o miembro del equipo de deporte en caso de no sentirse bien.

El riesgo de contagio por COVID-19 es diferente dependiendo del tipo de actividad física que se realiza

- **Riesgo muy bajo:** Practicar deporte en casa, sin compañía de otras personas con las que no viva.
- **Riesgo bajo:** practica de deporte con un equipo establecido.
- **Riesgo medio:** competencia entre equipos de una misma liga.

- **Riesgo alto:** competencia entre equipos de una misma ciudad o país.
- **Riesgo muy alto:** competencia entre equipos de distinto país o provincia

Recomendaciones previas a la práctica de un deporte

- Para prevención personal y general, se debe llevar mascarilla (de ser posible una extra), alcohol gel al 60%, protector solar de mínimo spf15 y agua.
- Preferir practicar deporte en un espacio abierto.
- Verificar que el lugar donde se va a realizar el ejercicio tenga establecidas medidas de bioseguridad para prevención de contagio por COVID-19.
- Si la persona que va a realizar deporte tiene riesgo elevado de complicaciones o enfermedades crónicas de base, debe preferir realizar deporte en su casa en un espacio abierto para disminuir el riesgo de contagio.
- Disminuir la cercanía con otros jugadores o miembros del equipo.
- Si el deporte se realiza en equipo o con otras personas, se debe evitar los abrazos o contacto de manos.

Lavado de manos

- Lavar las manos con agua y jabón por 40 segundos o usar alcohol gel al 60% antes y después de practicar deporte y antes y después de colocar o retirar la mascarilla.

4.- Asistencia a reuniones o eventos

Medidas generales

- Quedarse en casa si tiene diagnóstico de COVID-19, si se encuentra en espera de resultados de exámenes para COVID-19 o si estuvo en contacto con alguien que tenga diagnóstico de COVID-19.
- Verificar con los organizadores del evento o reunión si tienen protocolos de bioseguridad establecidos y pasos a seguir para cumplimiento de los mismos.
- Preferir realizar actividades al aire libre.
- Para mantener la seguridad personal y la de otros se debe llevar a la reunión o evento mascarilla (una extra de ser posible), alcohol gel al 60% y agua.

Distanciamiento físico

- Mantener distanciamiento físico de al menos 2 metros entre personas.
- Poner especial atención en áreas donde sea más difícil mantener el distanciamiento físico tales como la entrada y salida, lugares de registro de asistencia y área de estacionamiento.
- Verificar que se cumpla el distanciamiento físico en los lugares donde se van a ubicar las personas durante las charlas, sesiones, mesas de trabajo o comidas.
- Acudir al evento con varios minutos de anticipación para evitar aglomeraciones.

- Evitar ocupar los baños en horas pico como en intermedios de sesiones, o al finalizar el evento o reunión.

Uso de mascarilla

- Se debe usar de manera obligatoria la mascarilla de manera correcta al interactuar con otras personas.
- Se debe tener en cuenta que el uso de mascarilla es de mayor importancia cuando mantener el distanciamiento físico de mínimo 2 metros no es posible.
- El uso de mascarilla es indispensable cuando se va a asistir a lugares donde las personas van a tener que levantar la voz para gritar o cantar.

Limitar el contacto con superficies de alto nivel de contacto

- De preferencia se deben usar basureros que no requieran contacto para ser abiertos o cerrados.
- Preferir el pago por transferencia para evitar el contacto con efectivo o tarjetas de crédito o débito, en caso de no ser posible, se debe utilizar un recipiente para depositar el dinero y entregarlo al cobrador y de la misma manera recibir el cambio.
- Evitar los servicios de alimentación y bebidas donde se debe servir de manera personal como los bufets, bares de ensaladas y las estaciones de condimentos y bebidas.
- De preferencia se deben usar cubiertos, platos, tazas o vasos desechables.
- Lavar las manos con agua y jabón por 40 segundos o usar alcohol gel al 60% antes y después de comer o de tocar superficies de alto contacto como son las cerraduras, mesas, puertas, baños, etc.

5.- Centros comerciales

Debe quedarse en casa si está enfermo

- Debe evitar salir de compras si está enfermo o tiene síntomas relacionados a CIVD-19 tales como fiebre, tos o dificultad respiratoria.

Se debe preferir comprar en línea o pedir servicio a domicilio

- En la medida de lo posible se debe evitar acudir a los centros comerciales o tiendas en general debido a que mientras más interacción se tenga con otras personas y por mayor tiempo, el riesgo de contagio aumenta de manera significativa.
- De preferencia se debe ordenar en línea para entrega a domicilio o llamar con anticipación para ordenar los productos y recogerlos en el local cuando estén listos.

Protección personal mientras se realizan las compras

- Uso obligatorio de mascarilla al salir de casa y cuando se está en contacto con otras personas que no sean con quienes se vive diariamente, especialmente cuando es difícil mantener el distanciamiento físico.
- Cuando se tenga que realizar alguna compra o visita a un local de manera presencial, se debe preferir ir en horarios de menos concurrencia como por ejemplo a la hora de la apertura o casi al cierre de los locales.
- Si es una persona con riesgo elevado de presentar severidad en caso de contagio, averiguar si los locales comerciales tienen horarios diferenciados para personas con alto riesgo, de ser así, preferir acudir en ese horario diferenciado.
- Si normalmente utiliza bolsas personales para hacer las compras, debe asegurarse de su limpieza después de cada uso.
- No tocar los ojos, nariz y boca sin previo lavado o desinfección de manos.
- Mantener el distanciamiento físico mientras se realicen las compras y en las filas de entrada y salida de los locales.
- Seguir la señalética para sitio de entrada y salida de los locales para poder cumplir con el distanciamiento físico de al menos 2 metros.
- De preferencia tocar solo los objetos que serán adquiridos.
- De preferencia no consumir alimentos o bebidas que deban ser servidos de manera personal.
- Preferir el uso de pago electrónico, de no ser posible, desinfectar las manos con alcohol gel al 60% antes y después de tocar el efectivo o tarjetas.

Lavar y desinfectar las manos de manera frecuente

- Después de entrar o salir de los locales comerciales se debe desinfectar las manos con alcohol gel al 60%.
- Al regresar a casa se debe lavar las manos con agua y jabón por 40 segundos.
- Antes y después de preparar y consumir alimentos se debe lavar las manos con agua y jabón.

Desempacar compras de manera segura en casa

- El riesgo de contagio por manipulación de productos, alimentos o balsas con las que se realiza las compras es mínimo, sin embargo se deben mantener pasos de limpieza.
- De preferencia se debe esperar al menos dos horas antes de manipular los objetos comprados.
- Antes y después de desempacar las compras se debe lavar las manos por 40 segundos.

6.- Uso de transporte Público

Medidas generales Transporte Público

- Utilice mascarilla siempre.

- Lleve alcohol gel al 60% para su uso personal.
- Haga cola guardando la distancia establecida de seguridad.
- Procure no llevar dinero en efectivo, de ser posible utilice tarjetas de pago de transporte.
- Desinfectese las manos una vez haya realizado el pago del pasaje y una vez que abandone el transporte.
- Acceda por la puerta central de manera individual, y siéntese respetando los puestos que deben estar vacíos.
- El conductor deberá esperar hasta que haya entrado el último de la fila.
- No consuma alimentos ni bebidas dentro del transporte.
- Si tose o estornuda, hágalo sobre el codo flexionado.
- Utilice pañuelos desechables y tírelos en un recipiente cerrado tras su uso.
- Evite entrar en contacto con todo tipo de superficies: pasamanos de las escaleras, barras de sujeción, asientos, reposabrazos, mando de accionamiento de puertas.
- **No se toque los ojos, la nariz y la boca**, ya que las manos facilitan la transmisión del coronavirus.

Si utiliza un taxi

- Use mascarilla
- Lleve alcohol gel al 60% para su uso personal.
- Exija que no vaya otra persona a más de usted y el conductor (excepto si es de su mismo núcleo puede ir una persona más).
- No ocupe el asiento contiguo al del conductor, sino el asiento trasero.
- Desinfectese las manos una vez haya realizado el pago del pasaje y una vez que abandone el transporte.
- Si tose o estornuda, hágalo sobre el codo flexionado.
- Utilice pañuelos desechables y tírelos en un recipiente cerrado tras su uso.
- **No se toque los ojos, la nariz y la boca**, ya que las manos facilitan la transmisión del coronavirus.

7.-Compras en mercados

Medidas generales

- Pueden acudir a realizar compras, quienes no presenten síntomas (tos, fiebre, dificultad respiratoria u otros).
- Debe acudir una persona por familia; las personas vulnerables deben quedarse en casa (mayores de 60 años, personas diagnosticadas de hipertensión arterial, diabetes, enfermedades cardiovasculares, enfermedades pulmonares crónicas, cáncer o con inmunodeficiencias y embarazadas).
- Utilice mascarilla.
- Lleve alcohol gel al 60% para su uso personal.
- Mantenga una distancia mínima de 1 a 2 metros y evite las aglomeraciones.
- Desinfectese las manos luego de manipulación de dinero.
- Al regresar a casa lávese las manos y lave las frutas y vegetales (puede utilizar para el efecto los desinfectantes que venden en los supermercados para desinfección de los mismos o realizar una preparación casera diluyendo una cucharita de postre (4,5 ml) de cloro (que sea apta para la desinfección del agua) por cada tres litros de agua, sumergir durante 5 minutos y después enjuagar con abundante agua, o diluir

un vaso de vinagre en medio litro de agua y remojar las frutas o verduras durante 10 minutos).

8.- Reuniones familiares

Medidas generales

- Recuerde que no hay ningún entorno seguro, ni siquiera en la familia.
- Realice una llamada antes de acudir a la visita para preguntar por el estado de salud de la familia.
- No realice visitas, ni permita que lo visiten, si presenta síntomas, **está en aislamiento domiciliario o cuarentena.**
- **Lávese las manos en cuanto ingrese al domicilio y a la salida del mismo, así como antes de comer, después de ir a al baño.**
- Todos sin excepción deben usar mascarillas, para proteger a su familia.
- Mantenga el distanciamiento social (1,5 a 2 metros de distancia), evite los abrazos y cualquier tipo de contacto físico.
- Prefiera los espacios abiertos para las reuniones
- No utilice sistemas de ventilación
- Lleve alcohol gel 60% para su uso personal.

9.- Servicios religiosos

Medidas generales

Personas que no deben acudir a un templo

- Personas que presenten sintomatología respiratoria (tos, fiebre, dificultad al respirar, etc.), que pudiera estar asociada con el COVID-19.
- Personas que se encuentren o hayan estado a cargo del cuidado de personas con síntomas respiratorios, casos confirmados, sospechosos y posibles de COVID-19 por un periodo de 14 a 21 días.
- Personas que pertenecen a grupos vulnerables (mayores de 60 años, personas diagnosticadas de hipertensión arterial, diabetes, enfermedades cardiovasculares, enfermedades pulmonares crónicas, cáncer o con inmunodeficiencias y embarazadas).

Personas que acuden a los servicios religiosos

- Use mascarilla.
- Lleve alcohol gel al 60% para su uso personal.
- Desinfectese las manos al entrar y salir del culto.
- Mantenga distancia de 2 metros.
- Evite las aglomeraciones.
- Absténgase de recibir material informativo u otro relacionado.

10.- Sitios de cuidado diario (Comedores, albergues, guarderías)

Medidas generales

- Use mascarilla.
- Lleve alcohol gel al 60% para su uso personal.
- Lavado de manos de manera frecuente o uso de desinfectante a base de alcohol:
 - Antes de comer o preparar la comida.
 - Antes de tocarse la cara.
 - Después de ir al baño.
 - Después de salir de lugares públicos.
 - Después de sonarse la nariz, toser o estornudar.
 - Después de manipular su mascarilla.
 - Después de cambiar pañales.
 - Después de cuidar a una persona enferma.
- Mantenga distancia de 1,5 a 2 metros.
- Reporte de manera inmediata a los responsables del centro, la presencia de síntomas o si ha estado en contacto con personas sospechosas o confirmadas de COVID-19.

Referencia:

- Ayuntamiento de Sevilla. Recuperado el 2 de septiembre de 2020. Recomendaciones para la ciudadanía Disponible en <https://www.sevilla.org/actualidad/coronavirus-covid19/coronavirus-covid-19/recomendaciones-para-la-ciudadania>.
- Comunidad Madrid. Recuperado el 2 de septiembre de 2020. Disponible en <https://www.comunidad.madrid/servicios/salud/alimentos-coronavirus>
- Servicio Nacional de Gestión de Riesgos y Emergencias. Publicado el 21 de agosto de 2020. Disponible en <https://www.gestionderiesgos.gob.ec/resoluciones-coe/>
- <https://www.comunidad.madrid/servicios/salud/alimentos-coronavirus>
- Servicio Nacional de Gestión de Riesgos y Emergencias. Protocolo de actuación frente a COVID-19. Reapertura progresiva de templos y lugares de reunión evangélicos. 10 de junio de 2020. Disponible en <https://www.gestionderiesgos.gob.ec/resoluciones-coe/>
- UNHCR. Prevención y respuesta COVID-19 en Albergues, centros de acogida y hoteles Versión II. Publicado el 30 Marzo 2020. Disponible en <https://reliefweb.int/sites/reliefweb.int/files/resources/Gu%C3%ADa%20para%20la%20prevenci%C3%B3n%20y%20respuesta%20a%20la%20pandemia%20de%20COVID-19%20en%20albergues%20centros%20de%20acogida%20y%20hoteles.pdf>
- Preventing and Mitigating SARS-CoV-2 Transmission — Four Overnight Camps, Maine, June–August 2020. MMWR
- COVID-19 Among American Indian and Alaska Native Persons — 23 States, January 31–July 3, 2020. MMWR
- Limited Secondary Transmission of SARS-CoV-2 in Child Care Programs — Rhode Island, June 1–July 31, 2020. MMWR
- Primary Indicators to Systematically Monitor COVID-19 Mitigation and Response — Kentucky, May 19–July 15, 2020. MMWR
- Notes from the Field: Universal Statewide Laboratory Testing for SARS-CoV-2 in Nursing Homes — West Virginia, April 21–May 8, 2020. MMWR

	Responsable	Cargo	Firma
Elaborado por:	Dra. Natalia Lozano Galarza	Coordinadora de Calidad, Dirección Metropolitana de Gestión del Subsistema de Salud	
Elaborado por:	Dra. Elizabeth Giraldo	Auditora Calidad	
Revisado por:	Dr. Daniel Rodríguez	Director Dirección Metropolitana de Gestión del Subsistema de Salud	
Aprobado por:	Dra. Ximena Abarca	Secretaria de Salud DMQ	

**ANÁLISIS Y RECOMENDACIONES SOBRE LAS CONDICIONES DE MOVILIDAD
POSTERIORES AL ESTADO DE EXCEPCIÓN, EN EL DISTRITO METROPOLITANO
DE QUITO**

*Dirección Metropolitana de Políticas y
Planeamiento de la Movilidad
03.09.2020*

1.- ANTECEDENTES

Mediante Decreto Ejecutivo 1017, de 16 de marzo de 2020, el Presidente Constitucional de la República, declaró el estado de excepción por calamidad pública en todo el territorio nacional, por los casos de coronavirus confirmados y la declaratoria de pandemia del COVID-19 por parte de la Organización Mundial de la Salud, el mismo que tuvo una vigencia de 60 días de plazo conforme el segundo inciso del Art. 166 de la Constitución de la República del Ecuador, lo cual feneció el 15 de mayo de 2020; sin embargo la misma norma prevé que el estado de excepción declarado con anterioridad, podrá renovar por 30 días más, motivo por el cual la vigencia del mismo se extendió hasta el 15 de junio de 2020, fecha en la cual de conformidad con la Carta Magna y el Art. 6 del Código Civil, caducó en dicha fecha. En vista de que la situación de la pandemia continuaba con su curva de crecimiento de casos de contagios incrementándose, el mismo Presidente de la República determina extender el estado de excepción una vez más por treinta días el mismo que fenecerá el 12 de septiembre de 2020, siendo este período el último que se puede aplicar en el territorio nacional.

Durante este tiempo del Distrito Metropolitano de Quito, con la finalidad de precautelar la seguridad sanitaria en su territorio y de su población ha aplicado dos fases de medidas restrictivas aplicables a diferentes actividades del convivir para evitar el contagio y que la pandemia siga avanzando sin control. La primera fase que corresponde a las condiciones de "SEMÁFORO ROJO", aplicada desde el 04 de mayo de 2020, hasta el 30 de junio de 2020, y posteriormente "SEMAFORO AMARILLO", desde el 1 de julio de 2020, mismo que tendrá su vigencia hasta el 12 de septiembre de 2020, fecha en la cual finaliza el estado de excepción nacional, y vuelve a regir las condiciones anteriores a dicho estado, a las cuales se deberán aplicar las medidas que los GAD's, de acuerdo a sus condiciones así lo determinen.

Las condiciones de movilidad y otras estaban determinadas y fijadas con anterioridad al estado de excepción por la Resolución No. A-020 emitida por el Alcalde del Distrito Metropolitano de Quito en cuyo contenido se encontraba el Reglamento para la Implementación del Plan de Restricción y Regularización de la Circulación Vehicular Denominado "Hoy no Circula", vigente desde el 6 de septiembre de 2019.

Posteriormente en fecha 16 de marzo de 2020, se emite la Resolución A-022, que cambia algunas condiciones de movilidad en base al Decreto Ejecutivo No. 1017 emitido por el Presidente de la Republica el 16 de marzo de 2020, mediante el cual se declara el estado de excepción. Entre las nuevas disposiciones consta que durante el período comprendido entre el 17 y 31 de marzo de 2020, se suspende los servicios del Sistema Metropolitano de Transporte Público de pasajeros, que incluye a los Subsistemas de Transporte Metrobus-Q y Transporte Convencional. De igual forma se suspenden los servicios de Transporte

Comercial, a excepción del servicio de Taxi convencional y Ejecutivo con restricción de circulación de acuerdo al último dígito de las placas. En cuanto a los vehículos particulares, también se fija la misma restricción conforme el último dígito de las placas de identificación de los vehículos. Finalmente se acogerán las disposiciones establecidas en el Art. 124 del COA.

En atención a lo solicitado por el señor Alcalde Metropolitano mediante oficio No.GADDMQ-AM-2020-1002-OF, se procede a especificar las condiciones en las que se desarrollaran los tres componentes principales de la movilidad en esta ciudad relacionadas con la circulación vehicular, como son: Medida de restricción para vehículos particulares; Medidas a adoptarse para el Transporte Público y Transporte Comercial y la Implementación del mecanismo de emisión de Salvoconductos por parte de la Municipalidad en la nueva condición.

2.-ANALIS DE LOS DATOS OBTENIDOS

2.1.- Información sobre infractores a las disposiciones de restricción vehicular. -

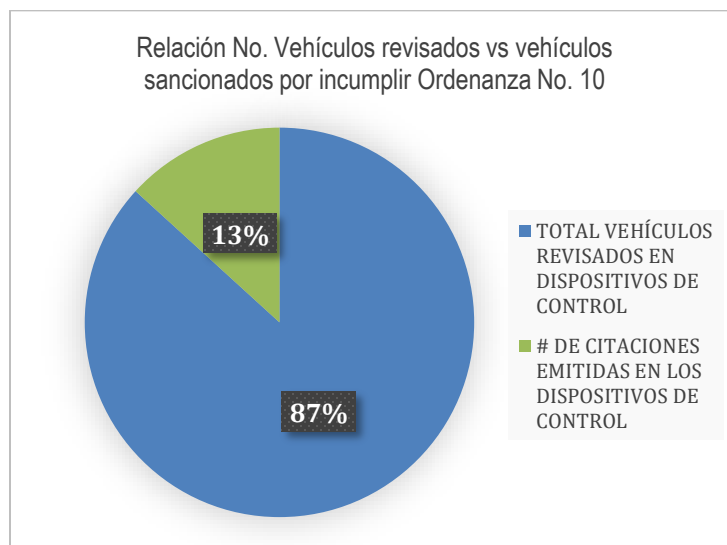
La Agencia Metropolitana de Tránsito (AMT) realiza los operativos de control de acuerdo con sus competencias, entre los cuales se especifica el relacionado con el cumplimiento de la Ordenanza Metropolitana No. 10 – 2020 del 19 de mayo de 2020, Capítulo IV. Régimen Sancionatorio por Incumplimiento de las Normas de Prevención de Propagación del SARS-CoV-2 causante de la enfermedad COVID-19.

De los operativos correspondientes efectuados desde el 3 de junio hasta el 3 de julio de 2020, se ha registrado los siguientes datos estadísticos:

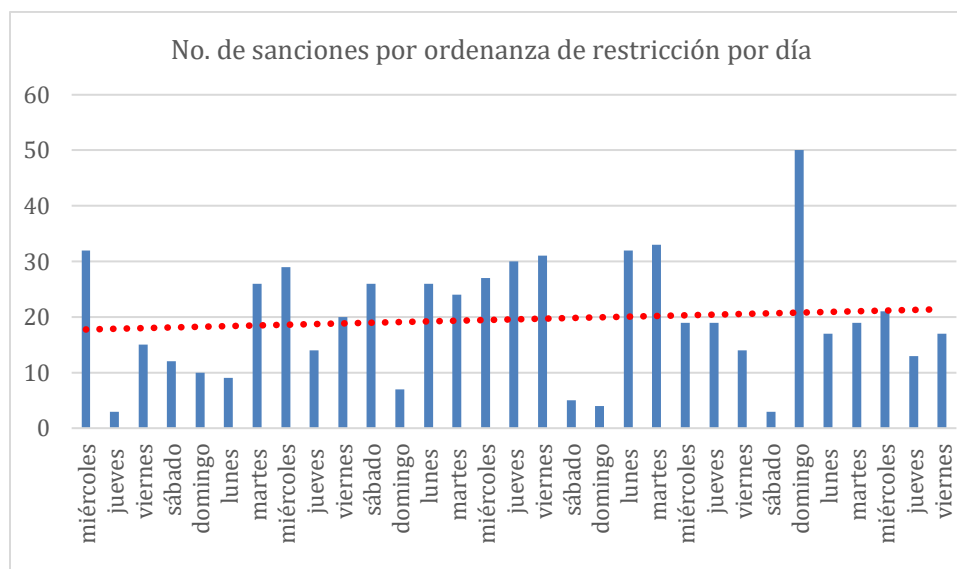
Mes	Fecha	Día	No. de dispositivos de control realizados	RESTRICCIÓN CIRCULACIÓN		
				Total vehículos revisados en dispositivos de control	No. de citaciones emitidas en los dispositivos de control	No. de sanciones por ordenanza de restricción
Junio	3	miércoles	45	1.607	130	32
Junio	4	jueves	51	1.902	208	3
Junio	5	viernes	65	1.734	151	15
Junio	6	sábado	45	1.390	147	12
Junio	7	domingo	27	1.137	71	10
Junio	8	lunes	42	1.652	144	9
Junio	9	martes	62	2.644	329	26
Junio	10	miércoles	64	2.684	369	29
Junio	11	jueves	65	2.363	331	14
Junio	12	viernes	69	2.397	419	20
Junio	13	sábado	37	1.737	238	26
Junio	14	domingo	23	655	78	7
Junio	15	lunes	73	3.150	451	26

Junio	16	martes	72	2.854	417	24
Junio	17	miércoles	80	2.996	509	27
Junio	18	jueves	90	3.722	492	30
Junio	19	viernes	79	3.239	391	31
Junio	20	sábado	32	1.072	149	5
Junio	21	domingo	16	351	63	4
Junio	22	lunes	91	4.015	590	32
Junio	23	martes	104	4.582	759	33
Junio	24	miércoles	101	3.965	661	19
Junio	25	jueves	125	4.712	993	19
Junio	26	viernes	102	4.233	907	14
Junio	27	sábado	24	961	186	3
Junio	28	domingo	16	554	41	50
Junio	29	lunes	84	3.585	755	17
Junio	30	martes	101	4.350	737	19
Julio	1	miércoles	98	4.146	729	21
Julio	2	jueves	86	4.213	652	13
Julio	3	viernes	89	3.603	439	17
TOTAL			2.058	82.205	12.536	607

De esta información se puede identificar que, el número de infracciones por incumplir las disposiciones de la Ordenanza No. 10, es bajo (13%) con relación al universo de revisiones a vehículos. El gráfico siguiente muestra ilustra lo señalado.



En cuanto a la variación del cometimiento de las infracciones relacionadas con la restricción vehicular señalada en la Ordenanza No. 10, se puede evidenciar que el comportamiento presenta una media aproximada de 20 vehículos por día y en general una leve tendencia de crecimiento a lo largo de los 31 días de reportes desde el inicio de la fase "semáforo amarillo".



Elaboración: Propia
Fuente: Información Estadística AMT durante el Semáforo Amarillo

2.2.- Datos de flujos vehiculares en la Red Vial del DMQ y situación de Salvoconductos.

La EPMMOP ha realizado una evaluación de los flujos vehiculares en el período comprendido entre el 27 de abril y 12 de julio de 2020, lo cual permite comparar las situaciones: antes de la cuarentena, durante la fase de semáforo rojo (aislamiento social) y en lo transcurrido durante la fase de “semáforo amarillo” (distanciamiento social).

El análisis se lo ha realizado en 10 intersecciones de la Zona Norte, 9 de la Zona Centro Norte y 7 de la Zona Sur. En la tabla siguiente se muestra un resumen con datos porcentuales, en donde el 100% corresponde a los flujos vehiculares antes de las restricciones por la crisis sanitaria del COVID-19; y, los porcentajes menores corresponden a las situaciones de tráfico respecto de la primera.

Relación semanal (respecto al flujo vehicular sin restricción)				
Semana		Norte	Centro Norte	Sur
Sin restricción	9/3/2020 - 15/3/2020	100%	100%	100%
Semáforo en rojo (primera)	27/4/2020 - 3/5/2020	26%	30%	41%
Semaforo en rojo (última)	25/5/2020 - 31/5/2020	42%	49%	61%
Semaforo en amarillo (última)	6/7/2020 - 12/7/2020	74%	81%	90%
Relación semanal (respecto a la semana pasada)				
Semana		Norte	Centro Norte	Sur
Semaforo en amarillo (última)	6/7/2020 - 12/7/2020	3%	-1%	3%

Fuente: Presentación Estadísticas de Flujos Vehiculares por Sectores – Gerencia de Operaciones de la Movilidad - EPMMOP

Como se puede evidenciar en esa tabla, el crecimiento de los flujos vehiculares ha ido incrementándose en la medida en que las condiciones impuestas por el COE-N han ido permitiendo la reapertura de las diferentes actividades, llegando al 12 de julio a un rango que varía entre el 75% y el 90% de la situación previa la aplicación de restricciones por la crisis sanitaria, siendo muy notorio que, en el sector sur es en donde las condiciones del tráfico están muy cerca de la situación de tráfico normal.

Otro aspecto que debe resaltarse es que, el crecimiento de los flujos vehiculares respecto de las dos últimas semanas de evaluación es del 3% en las zonas extremas norte y sur de la ciudad, mientras que hay una disminución en la zona Centro Norte del -1%, lo cual denota el comportamiento social de la población.

Los datos de incremento de presencia vehicular que se puede ver en el cuadro que antecede, nos permite identificar que el crecimiento es proporcional al hecho de que los conductores han ido adquiriendo el Salvoconducto, es decir, que en el Norte se ha llegado a cuantificar un 74%, en el Centro Norte un 81% y en el Sur un 90%. Cabe señalar que el Municipio conforme la aplicación de medidas de Restricción en su ámbito geográfico en Semáforo Amarillo, tenía la aspiración de conseguir la circulación de un 50 a 55% del parque automotor, con lo cual se obtendría una baja afluencia de personas en la ciudad para precautelar el distanciamiento y las condiciones de salud de la población, pero estos aspectos no se han podido evidenciar, al implementarse por parte del COE Nacional, la posibilidad de movilizarse mediante Salvoconductos, sin realizar una verificación exhaustiva de los ciudadanos que realmente necesitan dicho documento, determinando el incremento de carga vehicular actual.

Se conoce que, según datos de la cartera de Gobierno, desde el 17 de marzo al 8 de abril de 2020 se emitieron 1'649.544 salvoconductos de un total de 3'367.034 solicitados, lo cual triplicaría el parque automotor de ciudad que se estima en 475.000 vehículos existentes, incluso se ha determinado que hay personas que han sacado el documento más de una vez, esto nos da una señal del incremento de vehículos en la ciudad, que actualmente se puede verificar.

Otro aspecto que está debidamente comprobado mediante los operativos de control que se han realizado por parte de la Agencia Metropolitana de Tránsito, es que los Salvoconductos han sido emitidos a personas naturales en una mayoría y no a los componentes de Sectores Estratégicos y Productivos a quienes en un inicio iban dirigidos. Tal es así que entre el 17 de marzo y el 19 de abril de 2020, solicitaron 4'760.207 salvoconductos de los cuales fueron emitidos 2'387.754 que corresponde al 51%, y han sido solicitados en su mayoría por personas naturales en un 57% y por empresas un 43%.

La Agencia Metropolitana de Tránsito del DMQ, producto de los operativos de control presenta datos que se expresan en los siguientes cuadros:

COIP Art. 389-1 (del 17 de marzo al 27 de abril)			
MES	INFRINGE RESTRICCIÓN VEHICULAR	MAL USO DEL SALVOCONDUCTO	TOTAL
MARZO	638		638
ABRIL	3.228	177	3.405
TOTAL	3.866	177	4.043

Fuente: AMT-2020

ORDENAZA (del 28 de abril al 15 de julio)			
MES	INFRINGE RESTRICCIÓN VEHICULAR	MAL USO DEL SALVOCONDUCTO	TOTAL
ABRIL	133	56	189
MAYO	1.101	827	1.928
JUNIO	298	322	620
JULIO	93	155	248
TOTAL	1.625	1.360	2.985

Fuente: AMT-2020

Por lo expuesto sobre Salvoconductos, es necesario que el proceso de emisión de los Salvoconductos desde la recepción de la solicitud hasta la entrega al usuario y el posterior control, lo lleve el Municipio de Quito, con la finalidad de que los mismos sean emitidos de manera racionalizada y a las actividades que realmente ameriten la salvedad de circular en el DMQ, además en ineludible mantener el control del proceso de emisión, para que el documento no sea mal utilizado y también para guardar coherencia con la medidas de restricción de circulación vehicular que no permita que se incremente la presencia de vehículos en la red vial local.

Para concretar el proceso de emisión y control del Salvoconducto, se ha preparado un documento que constituye el Protocolo, donde constará: alcance, marco legal, lineamientos generales y específicos, requisitos, y instrucciones de uso. Este documento es elaborado por la Secretaría de Movilidad y el control en la vía estará a cargo de la Agencia Metropolitana de Tránsito, quienes finalmente validarán cuando el documento requiera su presentación por parte de los conductores.

2.3.- Condiciones de operación del Servicio de Transporte Público

Con el afán de cubrir las demandas que el servicio de transporte en vehículos privados a causa de las medidas de restricción implementadas en el DMQ, la activación del servicio de Transporte Público ha sido debidamente planificado y considerando las condiciones determinadas para Semáforo Amarillo, ante lo cual se generó el Plan de Retorno del Transporte Público-Fase Semáforo Amarillo donde de dispusieron los siguientes aspectos:

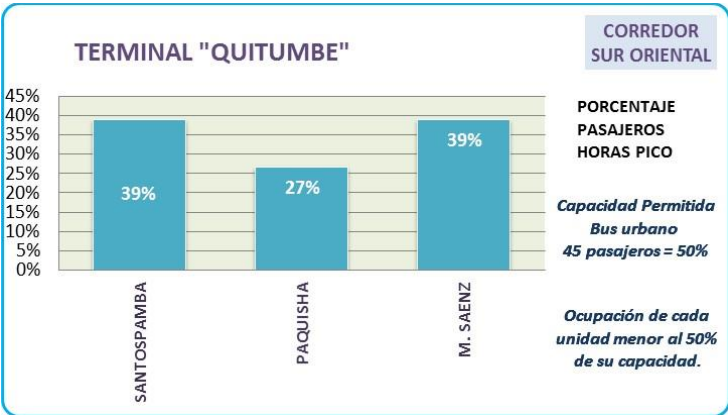
“La ocupación de cada unidad será de hasta el 50%, para el caso de los buses convencionales urbanos, combinados (interparroquiales) y alimentadores será bajo la modalidad solo sentados; mientras que, en los buses articulados, biarticulados y trolebuses, por sus características, el aforo máximo incluye pasajeros sentados y de pie.

El acceso a los buses convencionales se mantendrá por la puerta delantera y la salida por la puerta posterior. En caso de que la unidad tenga más de dos puertas, la puerta intermedia permanecerá cerrada durante la operación. En cuanto al embarque y desembarque en los buses articulados y biarticulados, se realizará conforme a la señalización implementada en paradas y terminales. Cada unidad contará con la cabina de segregación entre conductor y pasajeros. Durante la operación del bus las ventanas y claraboyas deberán permanecer abiertas de tal forma que exista ventilación constante al interior de la unidad, según las condiciones climáticas.”

De acuerdo a la facultad de Fiscalizar la operación del servicio de Transporte Público, el personal de la Secretaría de Movilidad se han asignados puntos para controlar que la distancia sea segura, desinfección de unidades, socialización con los usuarios, tarifa establecida, ocupación de cada unidad que transporte solo el 50%, para los buses convencionales urbanos, combinados (interparroquiales), minibuses, articulados, biarticulados y alimentadores y que será bajo la modalidad solo sentados; tanto en vía, terminales, andenes y estaciones de transferencia que pertenecen a los distintos Corredores y por donde circulan las unidades de transporte público del DMQ, se detallan a continuación:

- | | |
|---------------------------------|----------------------------------|
| Corredor Sur Occidental. | Corredor Central Norte. |
| Corredor Nor Oriental (Ecovía). | Corredor Labrador-Ejido. |
| Corredor Sur Oriental. | Corredor Trolebús |
| Rutas Convencionales. | Terminal Micro regional Río Coca |

Los datos obtenidos corresponden a la semana comprendida entre el 24 y 28 de agosto de 2020, conforme el control dispuesto a las unidades de Transporte Público convencional por parte de la Secretaría de Movilidad y su equipo de Fiscalización que realiza el levantamiento de información en los puntos. A continuación, la información, obtenida en los diferentes terminales:



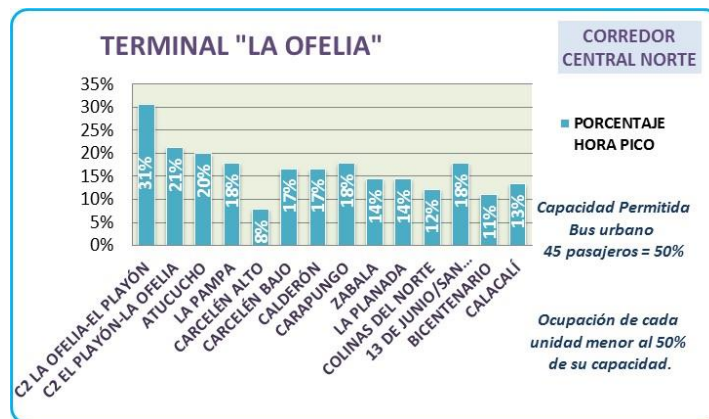
Fuente: DMGM-Secretaria de Movilidad-Agosto 2020



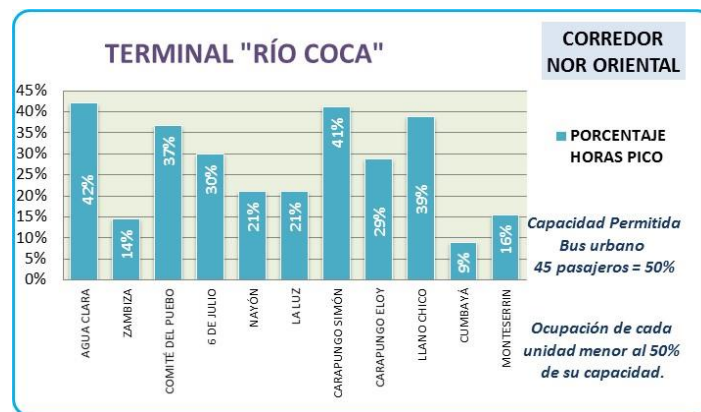
Fuente: DMGM-Secretaria de Movilidad-Agosto 2020



Fuente: DMGM-Secretaria de Movilidad-Agosto 2020



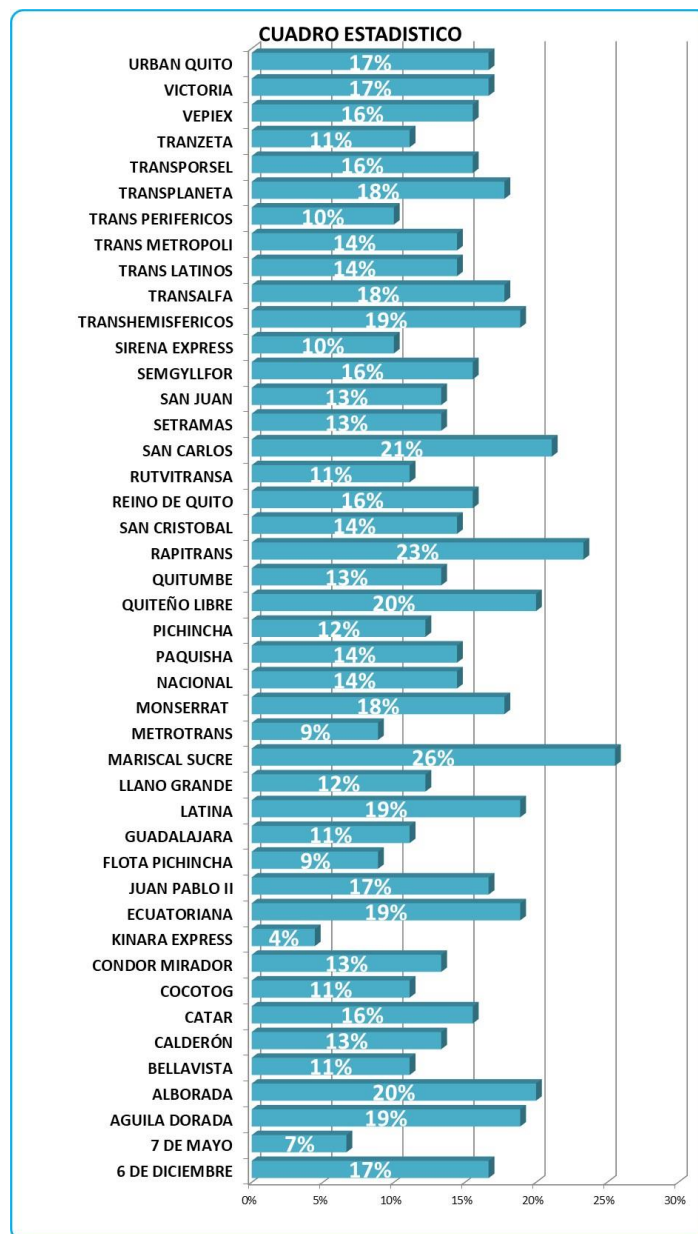
Fuente: DMGM-Secretaria de Movilidad-Agosto 2020



Fuente: DMGM-Secretaria de Movilidad-Agosto 2020

De los datos recolectados en campo se puede identificar que la hora pico de la tarde para el transporte público inicia desde las 17h30 y culmina máximo a las 19h30 con una capacidad de 50% de las unidades operando, que en el caso de una ampliación del actual horario de toque de queda, se podrá modificar el horario de cierre de operaciones hasta las 20h00 o 21h00, lo que iría acompañado al incremento de los horarios de trabajo.

Otro de los aspectos de control del servicio de Transporte Público ha sido la constatación del aforo, para cumplir con los protocolos sanitarios y de distanciamiento establecidos, ante lo cual el personal de fiscalización de la DMGM de la Secretaría de Movilidad, realiza controles aleatorios sobre la capacidad con las que circulan las unidades de transporte público en sus rutas convencionales, los operativos fueron realizados en distintos puntos estratégicos del Distrito Metropolitano de Quito en horas pico y en horas valle, verificando que los buses que pertenecen a las distintas operadoras transitan con pasajeros solo sentados y con una capacidad menor al 50 % como se detalla en el gráfico siguiente, cuyos datos corresponde a la semana del 24 al 28 de agosto de 2020:



Fuente: DMGM- Secretaria de Movilidad-Agosto 2020

Cabe mencionar que la flota activa es del 50% del total de las unidades autorizadas en el DMQ al momento, en vista de no existir las condiciones económicas aptas para poder

activar el total de la flota y que está sujeta a incrementarse siempre y cuando la demanda así lo determine. Por lo tanto, dicho incremento se establecerá conforme a las nuevas disposiciones que se emitan tanto en horarios y aforo autorizado, con lo cual se dispondrá de una cantidad de buses adecuada que participen en la operación y el servicio, inclusive se dará prioridad a las rutas que generan mayor servicio y presentan mayor demanda.

3.- CONCLUSIONES

- En cuanto al servicio de Transporte Público, la Secretaría de Movilidad a través de la Dirección de Gestión de la Movilidad, desde que inicio el “Plan de retorno del transporte público fase Semáforo Amarillo” controla y monitorea constantemente a las unidades de transporte público que pertenecen al Distrito Metropolitano de Quito, las que deberán circular con el 50% de su capacidad, para buses convencionales urbanos, combinados (inter-parroquiales), minibuses, articulados, biarticulados y alimentadores y bajo la modalidad solo sentado, en coordinación con su personal para la desinfección de unidades, información y socialización con los usuarios para mantener el distanciamiento social, control a los índices operacionales (flota operativa, intervalos y frecuencias), tarifa establecida e inicio y cierre de operaciones, para garantizar el apropiado uso de este servicio. Cabe mencionar que el servicio de Transporte Público circulará incluso los días Domingos con sus rutas y frecuencias autorizadas, que actualmente no lo hace.
- Con respecto a la actividad identificada del transporte particular, como se ha constatado, no se ha contado con el control puntual de la circulación a pesar de la medida restrictiva que el COE Nacional aplicó en los cantones que tienen la condición de Semáforo Amarillo, es decir Par-Impar a partir del día lunes hasta el sábado, el mismo que debe mantenerse en la nueva condición de distanciamiento y finalización del estado de excepción, y determinar una condición de alternabilidad en la restricción vehicular para los días domingos.
- De acuerdo a los datos obtenidos, se ha identificado y aplicado sanciones por el mal uso del Salvoconducto lo cual nos permite determinar que dicho documento no está debidamente direccionado a los segmentos de la población que realmente lo necesitan y que con su actividad podrían aportar a la reactivación económica, por lo que, la emisión de los Salvoconductos por parte del Gobierno Nacional, no ha permitido realizar un debido control de su uso apropiado, y adicionalmente ha desvirtuado la aplicación de medidas de restricción de la circulación vehicular permitiendo el incremento indiscriminado de automotores en las vías.
- Se dispone de una plataforma tecnológica elaborada entre la Dirección Metropolitana de Informática y la Secretaría de Movilidad, que permitirá la generación y validación de Salvoconductos en el Distrito Metropolitano de Quito, basados en información que dispone el Municipio en cuanto a Patentes, la misma que se valida con información de base de datos nacionales como son SRI y DINARDAP, trasladando la responsabilidad de la generación de los mismos a las diferentes instituciones, personas naturales o jurídicas que ejerzan una actividad económica en la cual sea imprescindible el uso de este documento y manteniendo el monitoreo y control sobre estos Salvoconductos por la Municipalidad a través de la Secretaria de Movilidad y AMT.

- Se cuenta con una aplicación de propiedad del Municipio del DMQ generada por la Secretaría de Movilidad, para uso de los Agentes Civiles de Control de Tránsito, que es la única que podrá interpretar el código QR insertado en el documento de Salvoconducto generado en la plataforma mencionada en párrafo anterior.

4.-RECOMENDACIONES

4.1. Con respecto a la medida de restricción de la circulación de vehículos particulares se ha determinado aplicar el mecanismo de Par-Impar Alternado, cambiando las posibilidades de circulación de manera mensual con la finalidad de dar la posibilidad a ciertos vehículos con placas que tienen fijos los días de circulación permitida a que puedan realizar sus actividades en diferentes días, conforme los siguientes gráficos:

PRIMER MES

DIA	PLACA PERMITIDA
LUNES	1-3-5-7-9
MIERCOLES	
VIERNES	

DIA	PLACA PERMITIDA
MARTES	2-4-6-8-0
JUEVES	
SABADO	

SEGUNDO MES

DIA	PLACA PERMITIDA
LUNES	2-4-6-8-0
MIERCOLES	
VIERNES	

DIA	PLACA PERMITIDA
MARTES	1-3-5-7-9
JUEVES	
SABADO	

En cuanto a la restricción de los días Domingos se regula de igual forma alternando cada semana para placa Par e Impar con fechas fijas inicialmente hasta el mes de octubre 2020, conforme a la siguiente propuesta:

MES: SEPTIEMBRE/2020

DIA	PLACA PERMITIDA
6-SEPTIEMBRE	1-3-5-7-9
13-SEPTIEMBRE	2-4-6-8-0
20-SEPTIEMBRE	1-3-5-7-9
27-SEPTIEMBRE	2-4-6-8-0

MES: SEPTIEMBRE/2020

DIA	PLACA PERMITIDA
6-SEPTIEMBRE	1-3-5-7-9
13-SEPTIEMBRE	2-4-6-8-0
20-SEPTIEMBRE	1-3-5-7-9
27-SEPTIEMBRE	2-4-6-8-0

Cabe mencionar que la alternancia expresada en los primeros cuadros, inician en el mes de septiembre y finaliza en el mes de octubre 2020, conforme lo solicitado, sin descartar la posibilidad de realizar una evaluación posterior de la situación sanitaria y la continuidad o no de las medidas propuestas.

4.2. En lo relacionado al servicio de Transporte Público de Pasajeros, disponer que se mantenga el aforo máximo del 50% de capacidad en las unidades de transporte en todas sus modalidades y servicios aplicando las medidas de bioseguridad, a esto se incluye realizar el análisis pertinente que permita el incremento de participación de la flota disponible en las diferentes rutas de transporte público, para lo cual se procederá a socializar con las operadoras autorizadas para coordinar su aplicación.

4.3. Mantener la “libre circulación” del Transporte Comercial en todas sus modalidades (Taxis, Escolar-Institucional, Carga Liviana y Turístico), para apoyar el desarrollo productivo y el desplazamiento de los ciudadanos a sus lugares de trabajo, siempre y cuando cuenten con los documentos habilitantes legales que justifican su actividad.

4.4. Disponer que los entes Municipales procedan con la emisión y control de los Salvoconductos para los segmentos de la población que realmente requieran de este documento y que justifiquen plenamente que su actividad irá en beneficio de la activación económica de esta ciudad y con esto conseguir la reducción de carga vehicular simultáneamente con la aplicación de las medidas de restricción vehicular autorizadas en el ámbito del Distrito Metropolitano de Quito.

4.5. Viabilizar el uso de la plataforma tecnológica creada por el Municipio del Distrito Metropolitano de Quito, para la generación del documento Salvoconducto que contenga todas las seguridades electrónicas y otras, para evitar su mal uso, y que sea al DMDQ, la entidad emisora y fiscalizadora de la emisión de dichos Salvoconductos.



Elaborado por: Arq. José Zaldaña Rosero.

Revisado por: Ing. Henry Vilatuña G.

*Para: Lcdo. Guillermo Abad Zamora
Secretario de Movilidad*

PROPUESTAS DE LA SECRETARÍA DE DESARROLLO PRODUCTIVO Y COMPETITIVIDAD CON RELACIÓN AL PLAN DE TRANSICIÓN HACIA LA NUEVA NORMALIDAD

1. Análisis de la situación económica de la ciudad de Quito

Gran parte de negocios domiciliados en Quito han sufrido pérdidas importantes.

Respecto a ventas y exportaciones, el sector productivo de la ciudad registra una reducción del 27,8% en el primer semestre del 2020 en relación con el año anterior, o lo que corresponde a una reducción de USD 9.640 millones. Al comparar únicamente el mes de junio, entre 2019 y 2020 se observa una reducción del 31% de las ventas totales (locales y exportaciones).

Entre las actividades más afectadas en Quito en el último mes se encuentran las vinculadas a:

- i) artes, entretenimiento y recreación con un -69,5% de reducción en el último mes
- ii) alojamiento y servicio de comida con una reducción del -58,6%
- iii) Construcción -51%,
- iv) transporte y almacenamiento -44,8%.

Adicionalmente se encuentran también las actividades de comercio al por menor y mayor, así como actividades de manufactura, ambas con gran participación dentro de la economía local y una fuerte reducción en ventas y exportaciones.

2. Propuestas de la SDPC con relación al PLAN DE TRANSICIÓN HACIA LA NUEVA NORMALIDAD

AFOROS Y ACTIVIDADES NO AUTORIZADAS

Las Resoluciones del COE NACIONAL del 29 de julio y del 19 de agosto de 2020 establecen que para los cantones en semáforo amarillo están autorizadas todas las actividades económicas al 50% de aforo y al 30% de aforo específicamente para cines, teatros y auditorios. Las actividades que el COE Nacional mantiene restringidas son las actividades físicas que se realizan en espacios cerrados, así como bares, clubes, discotecas y centros de entretenimiento en los que la concurrencia masiva de personas incrementaría los contagios.

En este sentido, la SDPC propone que se mantenga el aforo ya establecido por el COE Nacional para las actividades autorizadas con el fin de apoyar la reactivación productiva de la ciudad y a la vez mantener las normas de distanciamiento y de bioseguridad.

Párrafo propuesto: Las actividades económicas de la ciudad que ya han sido autorizadas por el COE Nacional mantendrán el 50% del aforo y el 30% de aforo específicamente para cines, teatros y auditorios.

Apertura de gimnasios: debido a que es una actividad económica que se encuentra cerrada por más de 5 meses, esta actividad se deberá regir al Protocolo Sectorial para Reapertura de Gimnasios V8.2, aprobado por el COE NACIONAL el 31 de julio.

Párrafo propuesto: Autorizar la apertura de los gimnasios, centros de entrenamiento y similares del DMQ bajo la figura del plan piloto, para lo cual deberán presentar la solicitud al COEM, el cual revisará y aprobará de no existir observaciones. El plan piloto deberá considerar el Protocolo Sectorial para Reapertura de Gimnasios V8.2, aprobado por el COE NACIONAL el 31 de julio.

PROTOCOLOS DE BIOSEGURIDAD

La disposición del COE Nacional del 29 de julio determinó que “Las empresas e instituciones públicas y privadas están obligadas a expedir e implementar un protocolo de bioseguridad considerando los lineamientos establecidos en la “GUIA Y PLAN GENERAL PARA EL RETORNO PROGRESIVO A LAS ACTIVIDADES LABORALES”. No se requerirá su aprobación por parte del COE (nacional, provincial, cantonal)”.

Adicionalmente, el COE Nacional ha aprobado Protocolos de bioseguridad sectoriales para los sectores de construcción, automotor, textil y confección, metalmecánico, forestal, centros comerciales, sector turístico y alojamiento, sector deportivo (alto rendimiento, profesional, formativo, clubes y escuelas o academias de formación), sector entretenimiento y recreación (cines, teatros y auditorios).

En este sentido, la SDPC propone que no se requieran nuevos protocolos de bioseguridad, sino que se apeguen a la GUIA Y PLAN GENERAL PARA EL RETORNO PROGRESIVO A LAS ACTIVIDADES LABORALES. Igualmente, la SDPC propone que los protocolos de bioseguridad de cada empresa no pasen por la aprobación de ninguna autoridad, según lo establecido por el COE NACIONAL.

Párrafo propuesto: Las empresas e instituciones públicas y privadas están obligadas a expedir e implementar un protocolo de bioseguridad, considerando

los lineamientos establecidos en la “GUIA Y PLAN GENERAL PARA EL RETORNO PROGRESIVO A LAS ACTIVIDADES LABORALES”. No se requerirá su aprobación por parte del COE (nacional, provincial, cantonal). El Protocolo de bioseguridad de cada empresa deberá estar a disposición de las autoridades cuando éstas lo requieran.

HORARIOS

Actividades esenciales: el Decreto Ejecutivo 1017 estableció las actividades esenciales y no determinó ninguna restricción en términos de horarios y movilización. Por lo tanto, no podemos actuar por sobre lo dictaminado en el DE 1017, mientras este se mantenga vigente.

Párrafo propuesto: El funcionamiento de las actividades esenciales no tendrá restricción de inicio ni fin para sus actividades.

Servicios públicos de atención al público: el Municipio no puede definir horarios para los servidores públicos del gobierno central, solo para sus servidores municipales.

Párrafo propuesto: Los servidores públicos del Municipio que realicen atención al público iniciarán sus actividades a partir de las 9h00.

Sector industrial, comercial y de servicios:

El sector productivo de la ciudad de acuerdo a la actividad económica mantiene horarios diferenciados; por ejemplo, la industria manufacturera opera de 2 a 3 turnos; es decir 24/7, es importante mencionar que en semáforo rojo en los protocolos sectoriales se establecieron turnos escalonados de funcionamiento de acuerdo a las actividades y el aforo permitido. Las actividades de servicios, como restaurantes operan en horarios diferentes, centros comerciales abren a las 10h00; etc.

Párrafo propuesto: Las empresas o industrias privilegiarán la modalidad del teletrabajo; así como el establecimiento de turnos y horarios diferenciados para sus trabajadores, de acuerdo a su giro de negocio.

MOVILIDAD

En concordancia a propuestas dirigidas a la Alcaldía por parte los representantes de distintos gremios y asociaciones como: Cámara De la Industria Automotriz Ecuatoriana, Asociación

de Empresas Automotrices del Ecuador, Asociación de Industriales Madereros, Consejo de Cámaras, Cámara de Comercio de Quito, Cámara de Industrias de Producción, Cámara de Turismo de Pichincha, Asociación Nacional de Operadores de Turismo, Asociación de vehículos de renta, Asociación de Industrias de Bebidas no Alcohólicas del Ecuador, Asociación de Fabricantes de Alimentos, Federación Ecuatoriana de Exportadores, Buró del Centro Histórico, gremios productivos representativos de la ciudad, con el fin de analizar y recibir propuestas sobre la nueva normalidad. En esta ocasión se establecieron las siguientes propuestas:

a) Que no exista retrocesos con relación a las restricciones dispuestas al sector productivo actualmente. Esto en razón de que medidas más restrictivas provocarían ineficiencias en sus procesos y pérdidas económicas.

b) Conscientes de la situación epidemiológica de la ciudad, el sector privado está de acuerdo en seguir implementando los protocolos de bioseguridad, tomando como referencia las disposiciones que en su momento emitieron el COE Nacional y Cantonal. Además, enfatizaron que las empresas formales cumplen con los lineamientos de las autoridades, por lo tanto, se sugiere que el control se debe focalizar en la informalidad.

c) Que la medida de restricción a la movilidad de vehículos debe estar justificada técnica y científicamente, por cuanto existe un menor factor de riesgo y exposición al virus en vehículos propios que en el transporte público. Adicionalmente, los trabajadores tienen la necesidad de movilizarse a sus lugares de trabajo, por lo tanto, tendrán que hacer uso del transporte público lo que podría implicar la saturación del mismo, bajo las disposiciones de aforo permitido.

d) Que los salvoconductos emitidos por el Gobierno Nacional sean validados por el Municipio de Quito para evitar someterse nuevamente al proceso de obtención de nuevos salvoconductos, lo cual implicaría demoras en sus procesos productivos.

c) Que el Municipio lidere una propuesta de homologación del proceso de emisión y obtención de salvoconductos a nivel de todos los GADs a nivel Nacional para evitar complicaciones en el normal funcionamiento de la cadena logística productiva.

e) Que es importante considerar la curva de aprendizaje del sector privado y público en el uso de la plataforma de emisión de salvoconductos, el cual duró alrededor de 4 meses hasta su normal funcionamiento. En este sentido, no se debería generar una nueva plataforma sino solicitar al MINTEL los permisos para el uso de la misma.

d) Que el sector turístico de la ciudad, que se encuentra entre los más afectados, sugiere que los fines de semana y feriados deberían ser de libre circulación; debido que las restricciones de los días sábados limita las visitas por más de un día.

Párrafo propuesto:

El transporte urbano, turístico y empresarial no requerirá salvoconducto, al igual que los camiones iguales o superiores a 2,8 toneladas.

Las actividades esenciales indicadas en el Decreto Ejecutivo 1017, al igual que las de entrega a domicilio no requerirán salvoconducto. Las demás actividades productivas podrán seguir haciendo uso de los salvoconductos emitidos por el Gobierno Nacional, enfocándose las medidas de control y sanción a las personas que hagan mal uso de los salvoconductos o para actividades ajenas a las declaradas.

Como medida para fomentar el turismo los vehículos de alquiler, por empresas autorizadas para este giro de negocio, no tendrán restricciones a la circulación, siempre y cuando el conductor presente el contrato de arrendamiento.

Las empresas e industrias impulsarán entre sus trabajadores la movilidad alternativa (bicicletas o scooters) y movilidad activa (a pie).

Los fines de semana y feriados deben ser de libre circulación.

MERCADOS Y FERIAS MUNICIPALES.

Párrafo propuesto: Las actividades en mercados y ferias están autorizadas en cumplimiento de las medidas de bioseguridad, las normas técnicas de uso y ocupación de suelo emitidos por las entidades competentes y con restricción del aforo al 50%.

Párrafo propuesto: Los comerciantes minoristas asignados a los puestos fijos en los mercados y ferias municipales exclusivamente podrán vender sus productos en estos lugares, es decir no podrá movilizarse para vender sus productos a otras parroquias del DMQ.

Párrafo propuesto: Los comerciantes mayoristas que abastecen a los mercados deben presentar la guía de movilización al ingreso, para tener una trazabilidad de las provincias y parroquias por las cuales se movilizan.

Comentarios generales

El numeral 14, del artículo 66 de la Constitución de la República reconoce y garantiza a las personas el derecho a transitar libremente por el territorio nacional. En este sentido, el GAD Municipal no puede establecer restricciones a la movilidad de las personas, aun cuando sí podría hacerlo a la circulación vehicular.

En este sentido, cualquier medida de restringir la movilidad a las personas según su número de cédula puede generar, entre otras, las siguientes complicaciones:

1. Limitación al acceso a servicios públicos municipales y nacionales, lo cual podría alterar la planificación de servicio al cliente en las entidades prestadoras del mismo, que tienen ya plataformas de citas pre establecidas que no podrán modificarse (como por ejemplo el BIESS).
2. Imposibilidad de control del cumplimiento de este tipo de medidas.
3. Reducción aún más agravada del consumo de bienes y servicios y sus consecuentes efectos en la economía.
4. Complicaciones en las cadenas de producción y distribución en los diferentes sectores productivos.

Por lo expuesto, en lugar de establecer medidas de restricción al libre tránsito de las personas se debería focalizar el control en las medidas de distanciamiento, uso de mascarilla y evitar aglomeraciones.

CONCLUSION

Dentro de la etapa de transición es importante buscar un balance entre el control del posible incremento de los contagios y la reactivación de las actividades productivas. En este sentido, las propuestas emitidas, buscan validar los aforos, horarios y restricciones de movilidad, con los cuales los sectores productivos de la ciudad han venido funcionando bajo el semáforo amarillo en los últimos meses, considerando la aplicación de medidas de bioseguridad establecidas bajo la normativa nacional y cantonal.

Definir medidas más restrictivas a las ya aplicadas, podría causar afectaciones económicas e ineficiencias en los procesos productivos. Sin embargo, la liberación no planificada, podría causar un aumento en el número de personas contagiadas con el consecuente colapso del sistema sanitario y aumento de las muertes, lo que obligaría a las autoridades tomar medidas de confinamiento lo que se sería sumamente complicado para el sector productivo.

En este sentido, se sugiere que las medidas sean integrales considerando los diferentes factores de salud, económicos y sociales de la ciudad de Quito.

Elaborado por: Patricia Rengifo H, Daniel Fabara, Juan José Grijalva
Revisado por: Paola Ramón
Aprobado por: Cristina Borja

Oficio Nro. SM-2020-1967

Quito, D.M., 03 de septiembre de 2020

Asunto: Informe vencimiento del estado de excepción SM

Señor Doctor
Jorge Homero Yunda Machado
Alcalde del Distrito Metropolitano de Quito
GAD DEL DISTRITO METROPOLITANO DE QUITO
En su Despacho

De mi consideración:

Con un atento y cordial saludo, haciendo referencia al Oficio No. GADDMQ-AM-2020-1002-OF, relacionado con las especiales circunstancias originadas por la pandemia del coronavirus SARS-CoV-2 causante de la enfermedad del COVID-19 (la «Pandemia»).

Por medio del Dictamen Nro. Nro. 5-20-EE/20, la Corte Constitucional efectuó el control automático de constitucionalidad del Decreto Ejecutivo Nro. Nro. 1126, de 14 de agosto de 2020, que renovó el estado de calamidad pública en todo el territorio nacional por los casos de coronavirus confirmados y la declaratoria de pandemia de COVID-19 por parte de la Organización Mundial de la Salud, indicando que no admitirá una nueva declaratoria de excepcionalidad sobre los mismos hechos que han configurado calamidad pública en dos ocasiones previas con sus respectivas renovaciones.

Con ese antecedente, en función de que la Pandemia no ha sido superada, solicito que, en el término de dos días, remita a mi despacho un informe en el que se especifique:

- 1. Las medidas de restricción vehicular y cualquier otra relacionada con la movilidad en la ciudad, preventivas, que se recomienda adoptar para el período comprendido entre el 13 de septiembre y el 31 de octubre de 2020.*
- 2. Las medidas relacionadas con el transporte público y el servicio comercial de taxis que se recomienda adoptar para el período comprendido entre el 13 de septiembre y el 31 de octubre de 2020.*
- 3. La indicación sobre la pertinencia y viabilidad de implementar un mecanismo de salvoconductos operado y controlado por la Municipalidad en función de las circunstancias actuales de la pandemia.*

El informe contendrá los requisitos previstos en el art. 124 del Código Orgánico Administrativo, especialmente, la conclusión, pronunciamiento y recomendación inequívocas en relación con el objeto del informe.

Oficio Nro. SM-2020-1967

Quito, D.M., 03 de septiembre de 2020

En este contexto, sírvase encontrar adjunto al presente el Informe Técnico No. IT-SM-DMPPM-112-2020, realizado por esta Secretaría, con el "**Análisis y Recomendaciones sobre las condiciones de Movilidad posteriores al Estado de Excepción en el Distrito Metropolitano de Quito**", para su conocimiento y fines pertinentes.

Con sentimientos de distinguida consideración.

Atentamente,

Documento firmado electrónicamente

Lcdo. Guillermo Eugenio Abad Zamora
SECRETARIO DE MOVILIDAD

Referencias:

- GADDMQ-AM-2020-1002-OF

Anexos:

- IT-SM-DMPPM-112 Informe para Alcaldía -3 condiciones-3-sept-2020.pdf

Acción	Siglas Responsable	Siglas Unidad	Fecha	Sumilla
Elaborado por: Henry Hannibal Vilatuña Guaraca	hhvg	SM-DMPPM	2020-09-03	
Aprobado por: Guillermo Eugenio Abad Zamora	geaz	SM	2020-09-03	

OBSERVATORIO METROPOLITANO DE SEGURIDAD CIUDADANA



Observatorio Metropolitano de
SEGURIDAD CIUDADANA
grande otra vez


**RESUMEN EJECUTIVO DE
INDICADORES DE SEGURIDAD
CIUDADANA
Enero – Agosto
AÑO 2020**



Observatorio Metropolitano de Seguridad Ciudadana - OMSC

Fuente: Sistema Integral de Información OMSC

Quito, 2020

Twitter  @OMSCQuito

www.omsc.quito.gob.ec

Contenido

1. Introducción	1
2. Incidentes de delitos.....	1
3. Incidentes Convivencia Ciudadana.....	2
4. Incidentes de aglomeraciones.....	3
5. Comercio Autónomo SIS ECU-911	4
6. Indicadores Geo estadísticos	5
7. Sistema de gestión de operativos de control.....	10
8. Indicadores COVID 19	13
9. Indicadores provenientes de estudios de percepción de seguridad ciudadana.....	16

1. Introducción

El manejo de información clara, veraz y oportuna, se convierte en una herramienta que permita el análisis, seguimiento y evaluación de las acciones ejecutadas en beneficio de la ciudad; de igual manera, permite la planificación y ejecución de planes, programas, estrategias y acciones que conlleven un objetivo final, que, para el caso en particular señalado en el documento, responda a promover el distanciamiento social.

El Observatorio Metropolitano de Seguridad Ciudadana (OMSC), en cumplimiento de sus competencias descritas en el Código Municipal Ordenanza 001 que indica:

Artículo IV.8.12.- Secretaría responsable de la seguridad y gobernabilidad. -

La Secretaría responsable de la seguridad y gobernabilidad es la dependencia municipal que se encarga de diseñar las políticas de seguridad y convivencia ciudadanas y, una vez aprobadas por el Concejo Metropolitano de Quito, ejecutarlas a través de sus unidades administrativas y las jefaturas de seguridad de las administraciones zonales. Su organización y estructura serán definidas por la Alcaldía Metropolitana.

Corresponde a la Secretaría responsable de la seguridad y gobernabilidad:

La Secretaría tendrá a su cargo el observatorio, cuya función será el registro, monitoreo, proceso y análisis de hechos para la toma de decisiones y la formulación de planes y políticas que permitan corregir los principales problemas que afectan a la convivencia. Mantendrá un centro de documentación, que tendrá a su cargo difundir y comunicar información sobre la gestión de seguridad y convivencia ciudadanas. Todos los integrantes del Sistema que produzcan o tengan a su disposición información necesaria para el Observatorio de Convivencia Ciudadana, la remitirán a este último.

En base a las competencias señaladas, se desarrolla el Sistema Integral de Información del OMSC, el mismo que consolida la información referente a seguridad y convivencia ciudadana, tanto de fuentes primarias o secundarias, misma que se mantiene actualizada y es de uso permanente de la Secretaría General de Seguridad y Gobernabilidad.

La información de los indicadores de seguridad ciudadana, se construyen de los registros administrativos proporcionados por el SIS Ecu 911, en concordancia con las acciones articuladas y con el Convenio de Cooperación Interinstitucional firmado entre ambas instituciones.

2. Incidentes de delitos

Son incidentes, todas las alertas o emergencias reportadas por la ocurrencia de hechos de carácter delictivo en el DMQ y que son registradas por el Servicio Integrado de Seguridad ECU911.

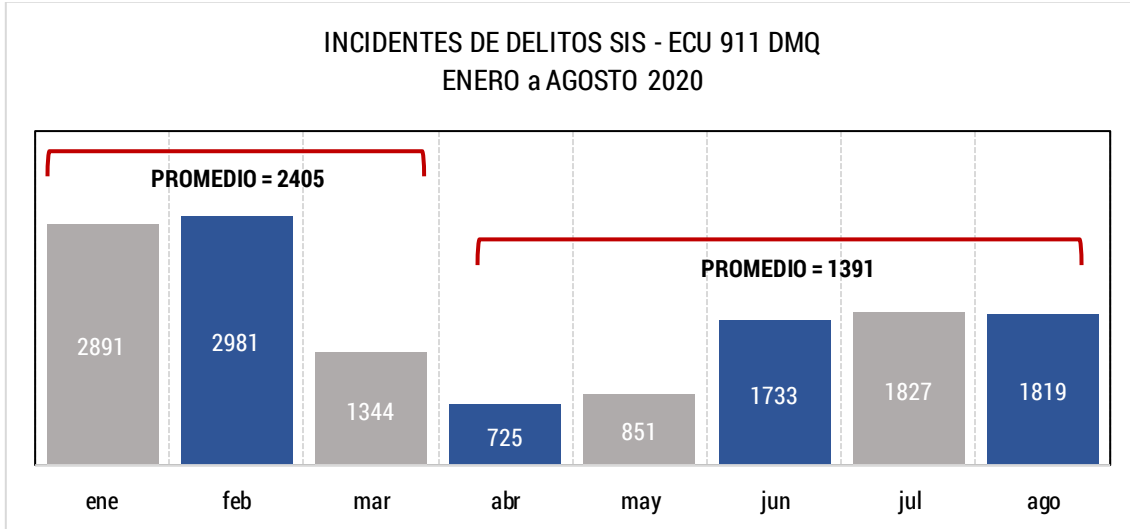


Figura 1 Comparativo Incidentes delitos DMQ

Fuente: SIS ECU - 911

Elaboración: OMSC

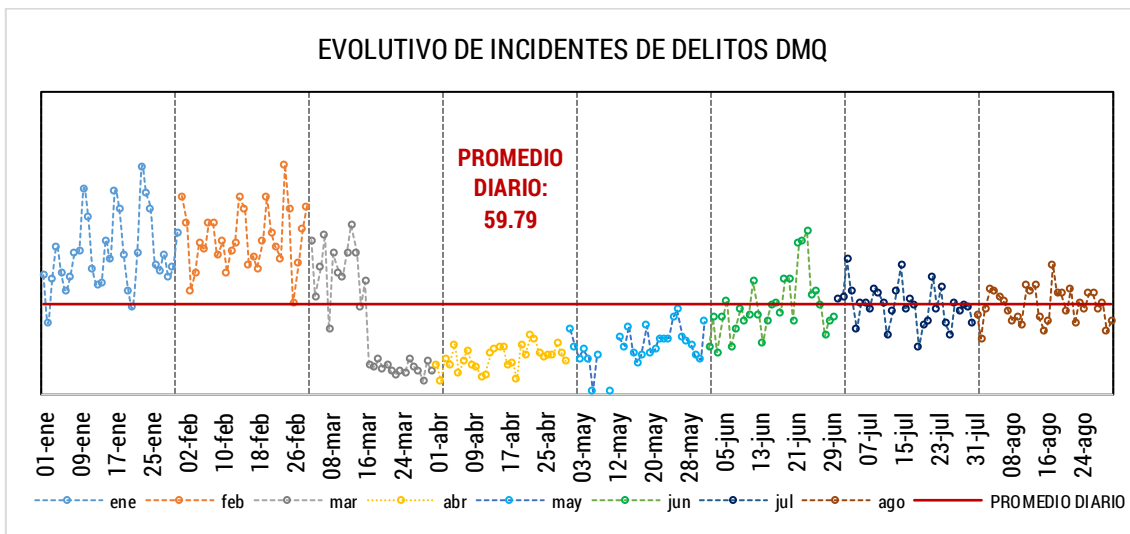


Figura 2 Evolutivo Incidentes delitos DMQ

Fuente: SIS ECU - 911

Elaboración: OMSC

3. Incidentes Convivencia Ciudadana

Son incidentes, todas las alertas o emergencias reportadas por la ocurrencia de hechos que afecten a la paz y a la convivencia ciudadana en el DMQ y que son registradas por el Servicio Integrado de Seguridad ECU911.

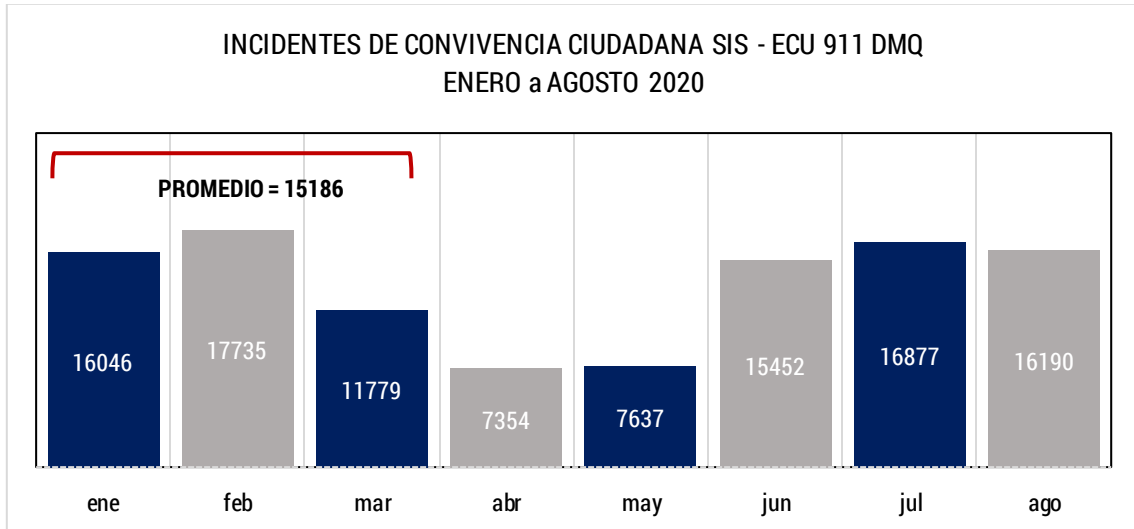


Figura 3 Comparativo Incidentes convivencia ciudadana DMQ

Fuente: SIS ECU - 911

Elaboración: OMSC

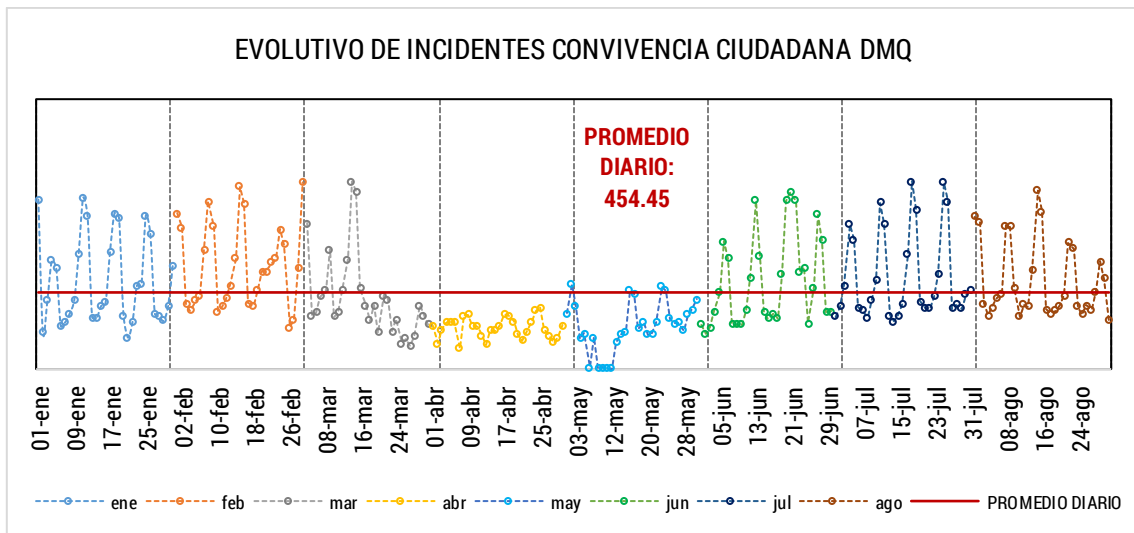


Figura 4 Evolutivo Incidentes convivencia ciudadana DMQ

Fuente: SIS ECU - 911

Elaboración: OMSC

4. Incidentes de aglomeraciones

Son incidentes, todas las alertas reportadas por la concurrencia de población en un determinado punto geográfico en el DMQ y que son registradas por el Servicio Integrado de Seguridad ECU911.

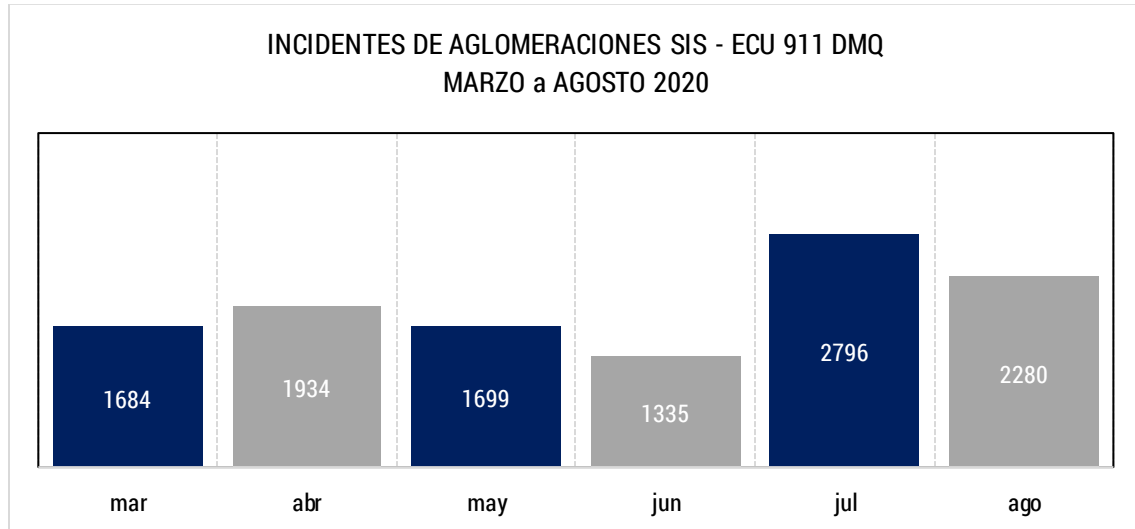


Figura 5 Comparativo aglomeraciones DMQ

Fuente: SIS ECU – 911

Elaboración: OMSC

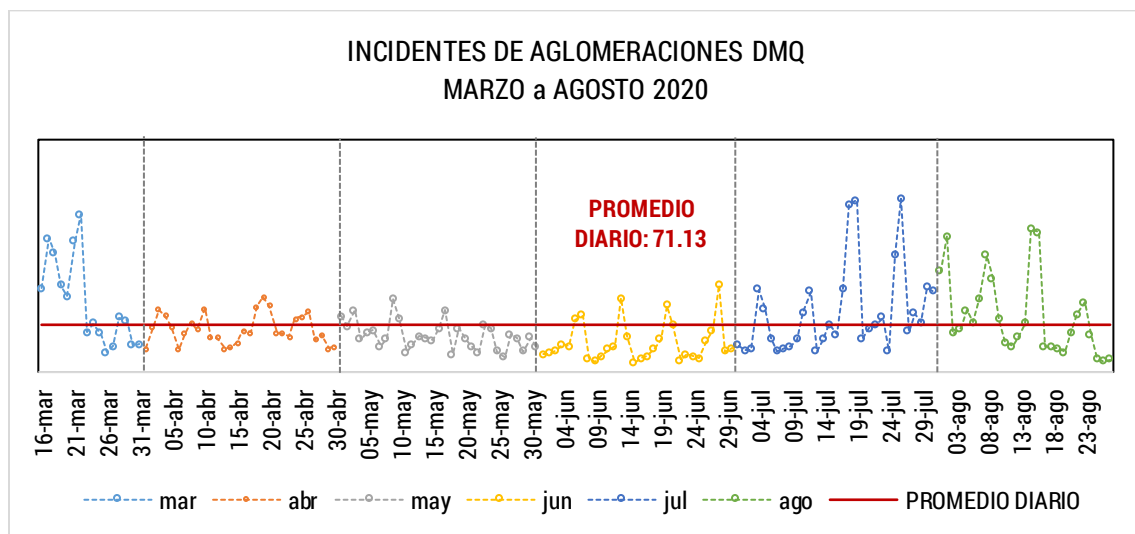


Figura 6 Evolutivo aglomeraciones DMQ

Fuente: SIS ECU – 911

Elaboración: OMSC

5. Comercio Autónomo SIS ECU-911

Son incidentes, todas las alertas reportadas por la ocurrencia de aglomeraciones derivadas del comercio autónomo no regularizado en el DMQ y que son registradas por el Servicio Integrado de Seguridad ECU911.

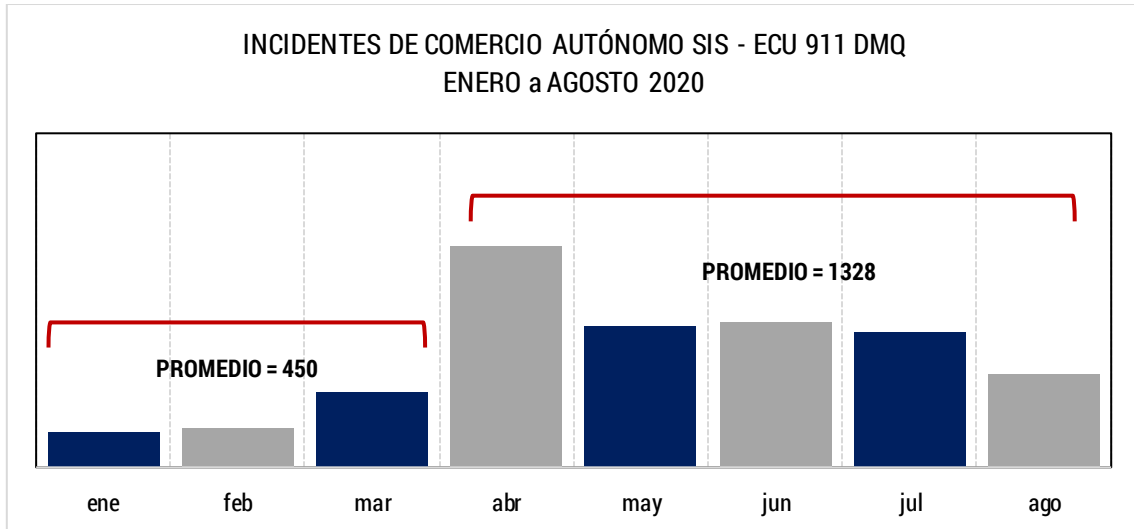


Figura 7 Comparativo Incidentes comercio autónomo DMQ

Fuente: SIS ECU – 911

Elaboración: OMSC

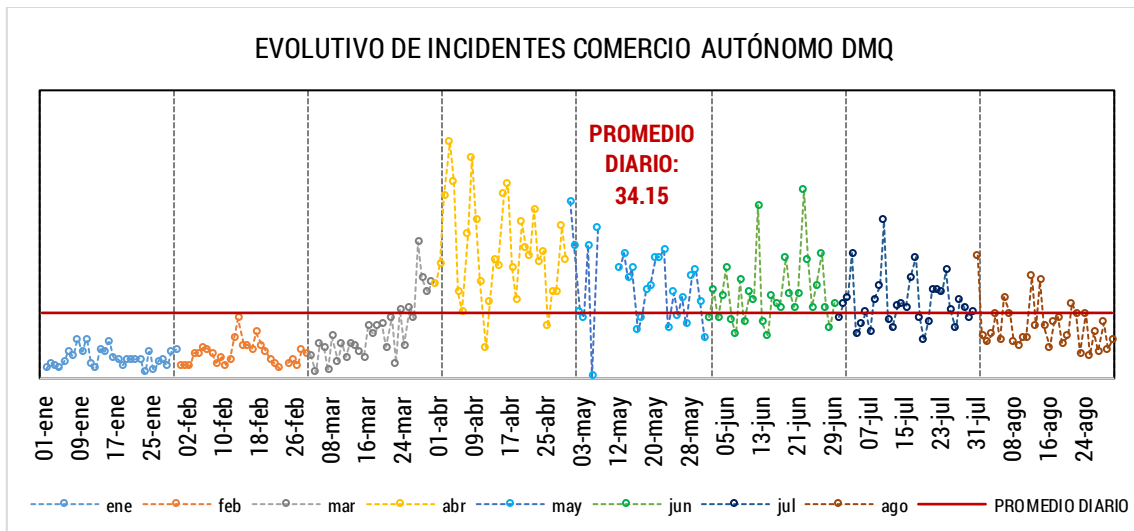


Figura 8 Comparativo Incidentes comercio autónomo DMQ

Fuente: SIS ECU – 911

Elaboración: OMSC

6. Indicadores Geo estadísticos

Este indicador corresponde a información construida en base a registros administrativos de carácter primario y secundario, implementando capas geográficas y estadísticas para la visualización de problemáticas o fenómenos en el territorio del DMQ.

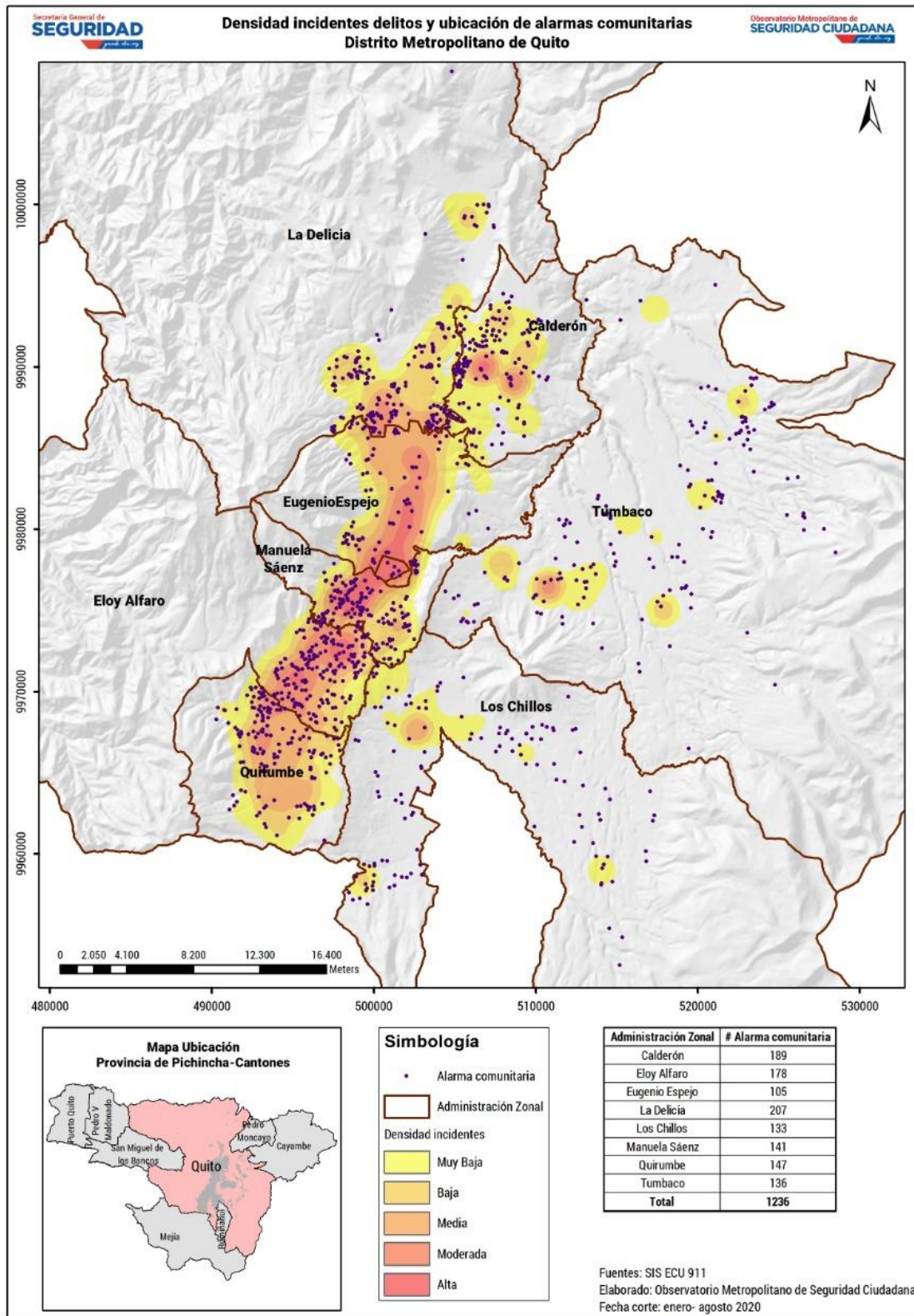


Figura 9 Mapa de densidad incidentes de delitos y alarmas comunitarias enero – agosto 2020 DMQ

Fuente: SIS ECU 911 – SIOMSC

Elaboración: OMSC

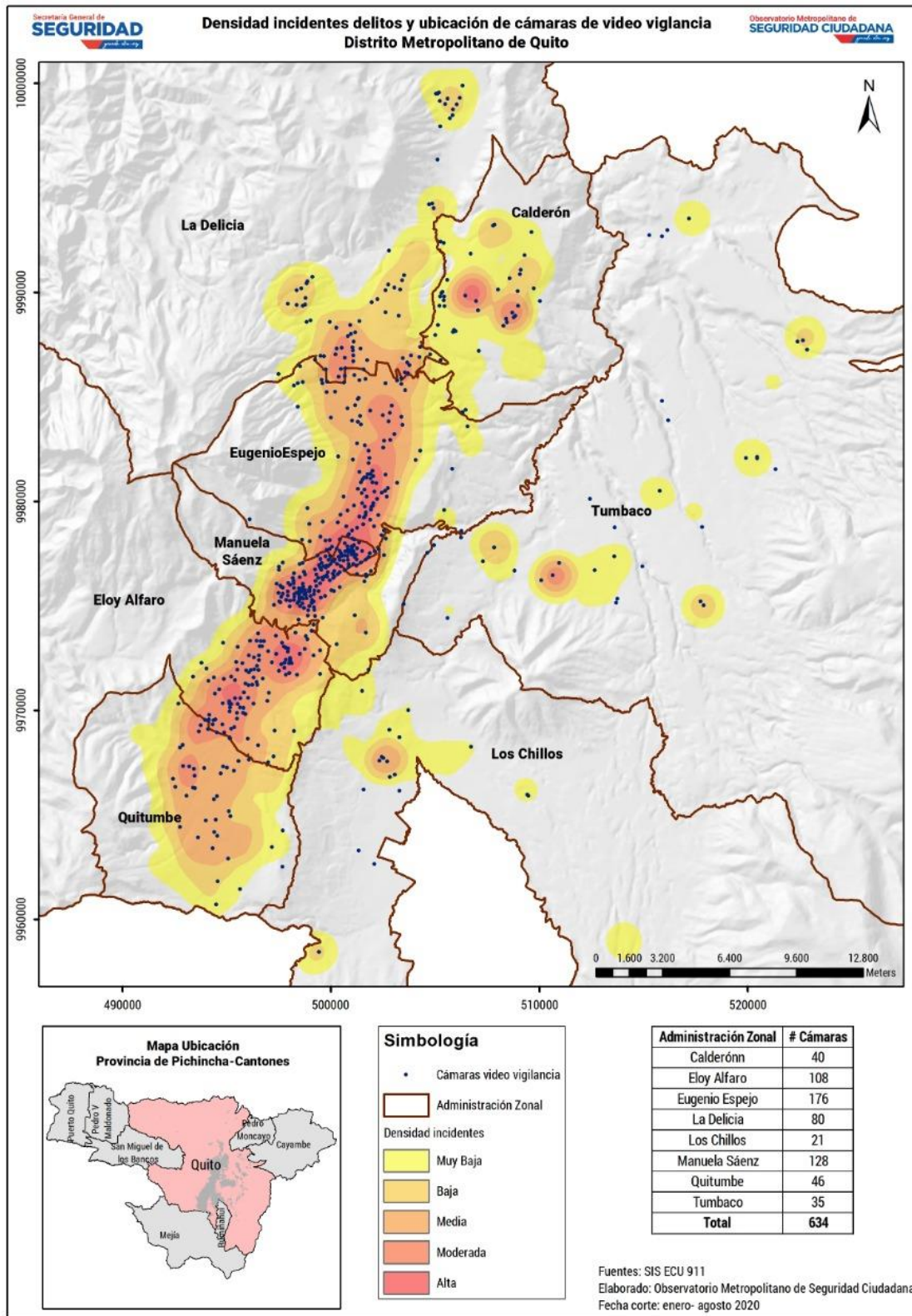


Figura 10 Mapa de densidad incidentes de delitos y cámaras de video vigilancia enero – agosto 2020 DMQ

Fuente: SIS ECU 911 – SIOMSC

Elaboración: OMSC

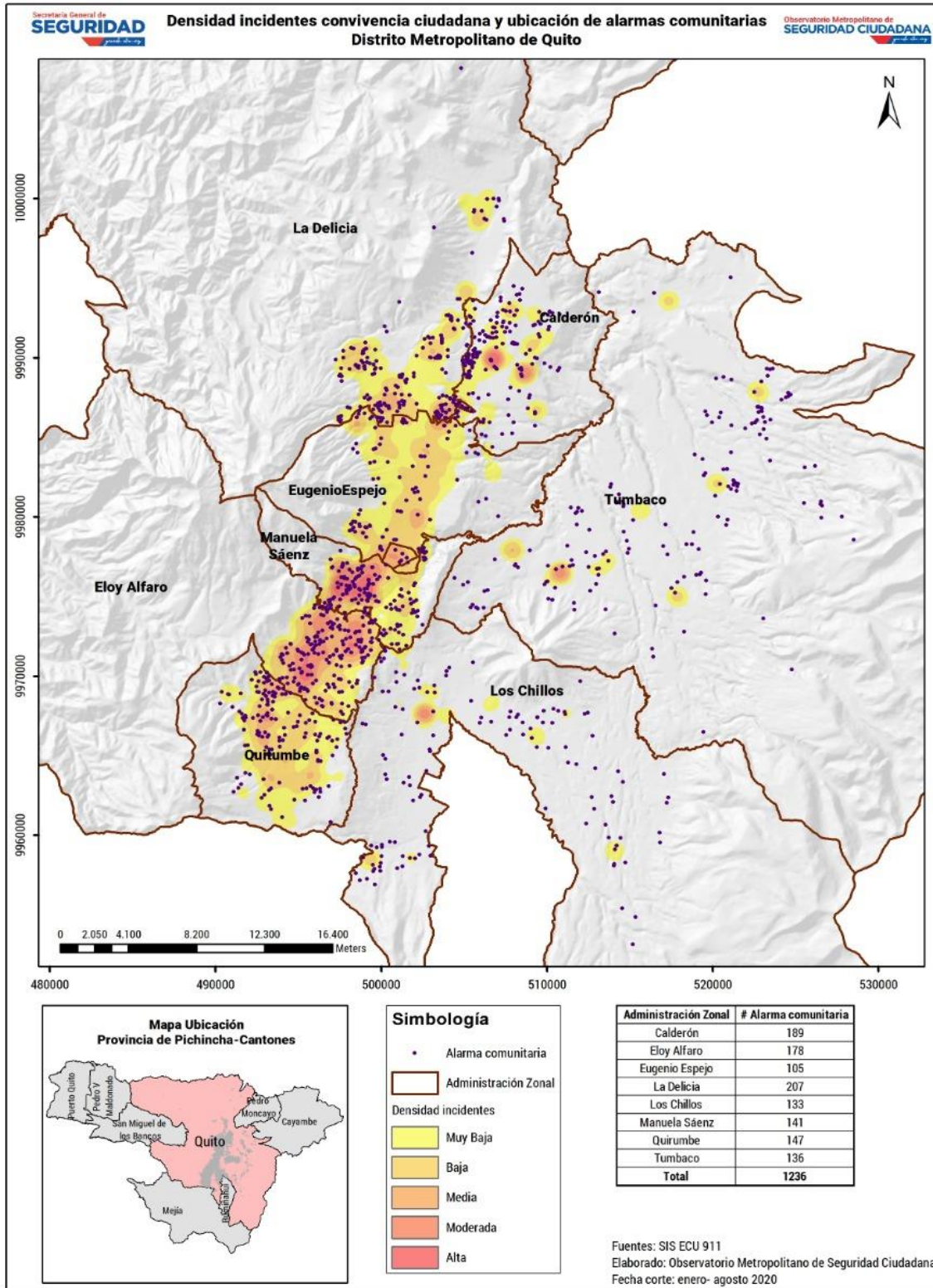


Figura 11 Mapa de densidad incidentes de convivencia y alarmas comunitarias enero – agosto 2020 DMQ

Fuente: SIS ECU 911 – SIOMSC

Elaboración: OMSC

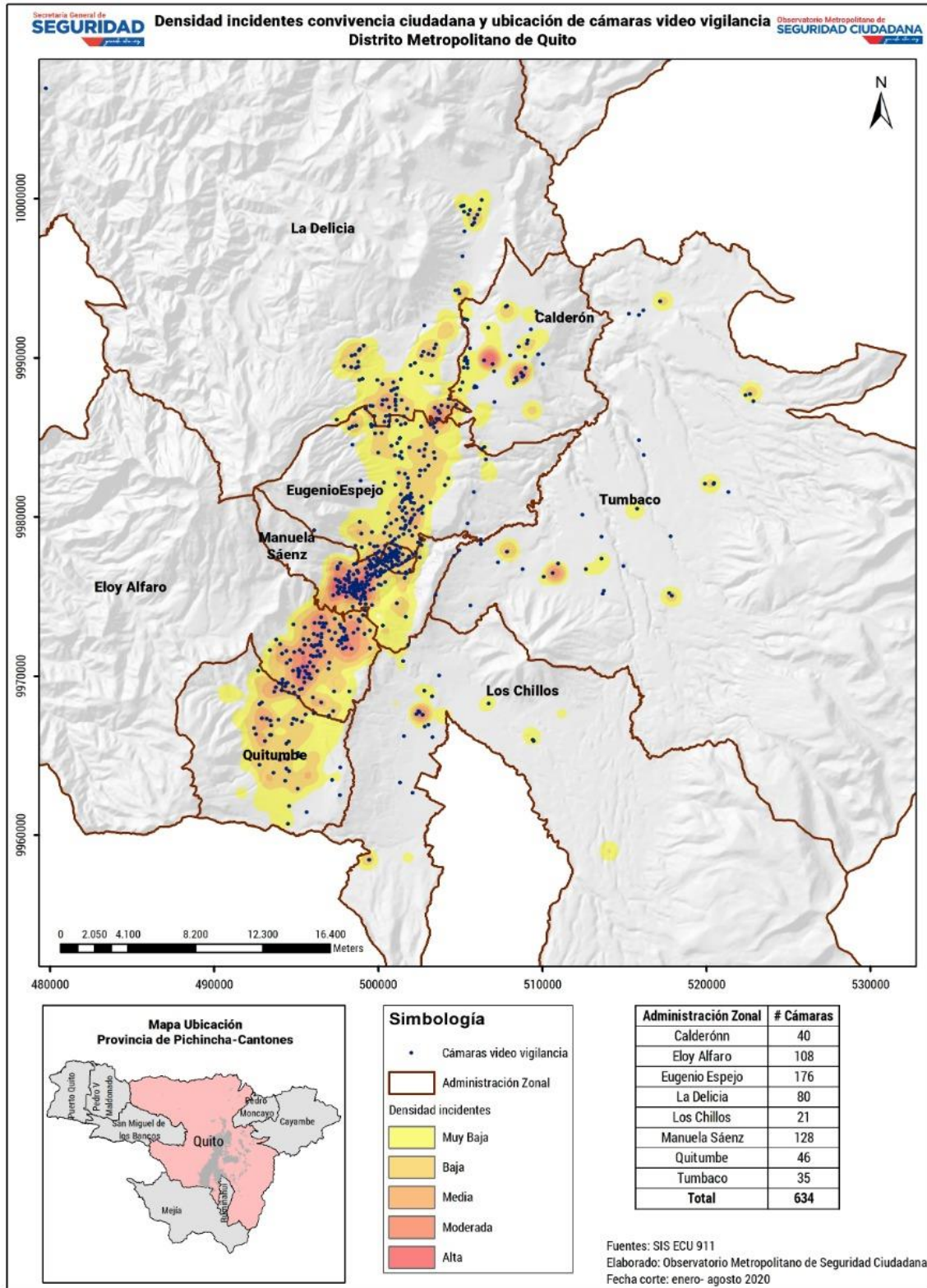


Figura 12 Mapa de densidad incidentes de convivencia y cámaras de video vigilancia enero – agosto 2020 DMQ

Fuente: SIS ECU 911 – SIOMSC

Elaboración: OMSC

7. Sistema de gestión de operativos de control

Con la ejecución de operativos permanentes de control en el DMQ; el registro, monitoreo, seguimiento y evaluación de los mismos se gestiona desde un sistema automático de reporte, mismo que permite concentrar la información de los procedimientos ejecutados en territorio.

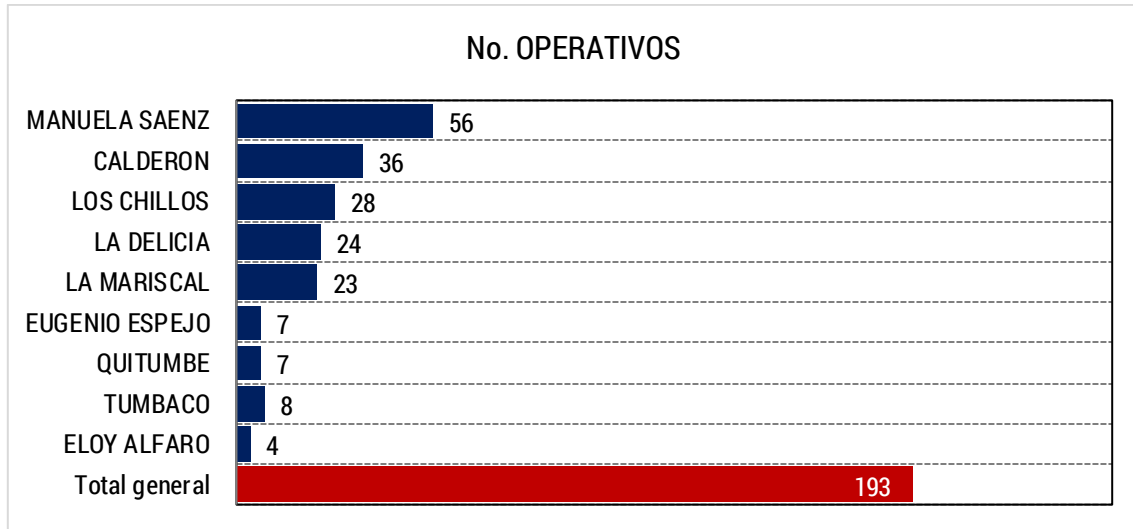


Figura 13 Comparativo operativos DMQ

Fuente: SIOMSC

Elaboración: OMSC

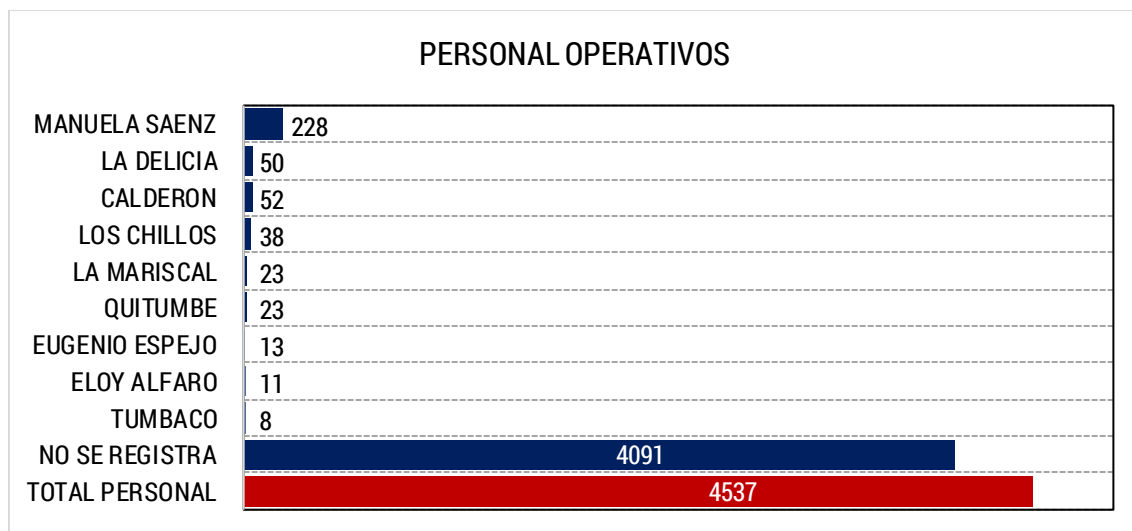


Figura 14 Comparativo personal en operativos DMQ

Fuente: SIOMSC

Elaboración: OMSC

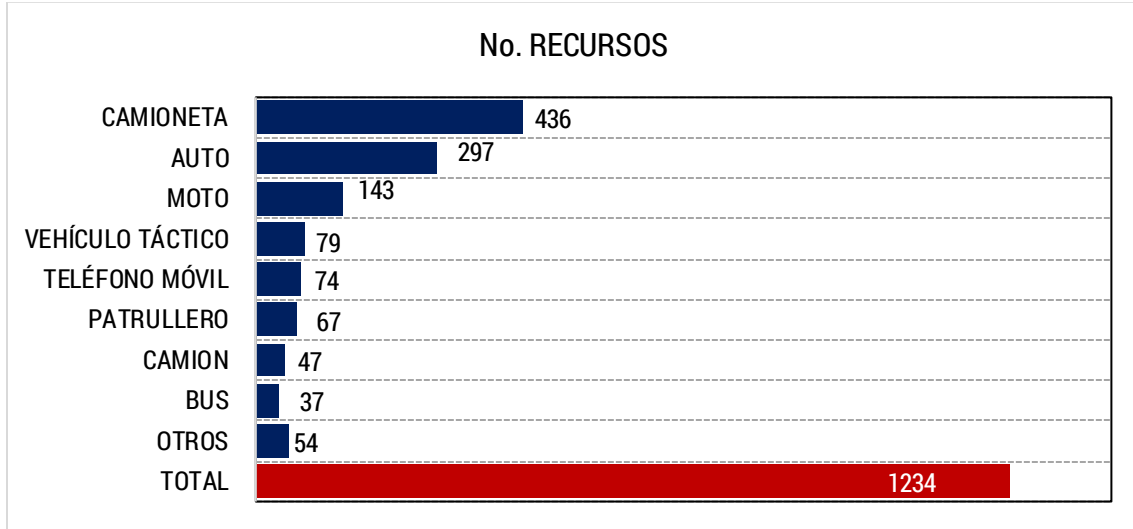


Figura 15 Comparativo recursos utilizados en operativos DMQ

Fuente: SIOMSC
Elaboración: OMSC

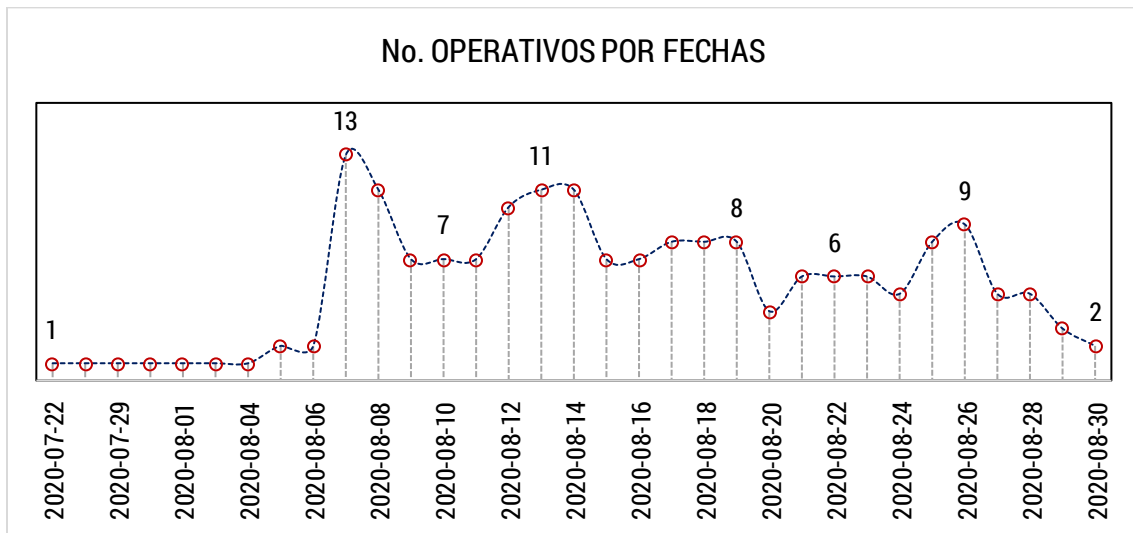


Figura 16 Evolutivo operativos DMQ

Fuente: SIOMSC
Elaboración: OMSC

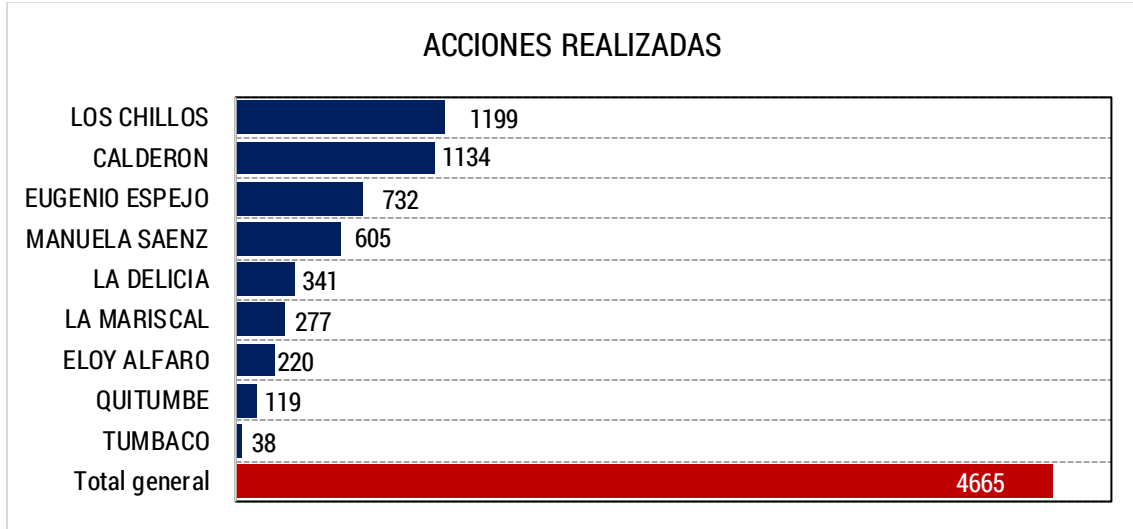


Figura 17 Comparativo acciones realizadas operativos DMQ

Fuente: SIOMSC
Elaboración: OMSC

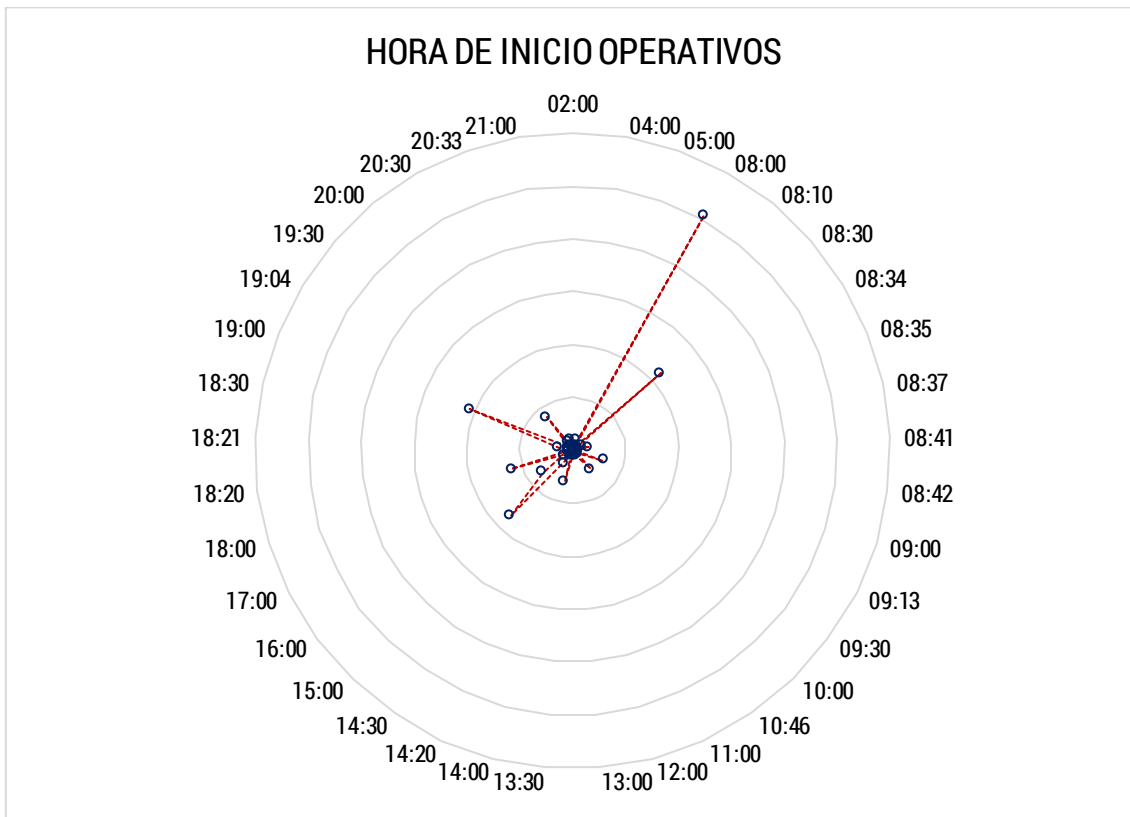


Figura 18 Comparativo hora inicio de operativos DMQ

Fuente: SIOMSC
Elaboración: OMSC

8. Indicadores COVID 19

El indicador corresponde al seguimiento y procesamiento de información de casos confirmados en el DMQ y los análisis pertinentes que se pueden derivar de esta información, misma que se obtiene de publicaciones oficiales por el COE Provincial.

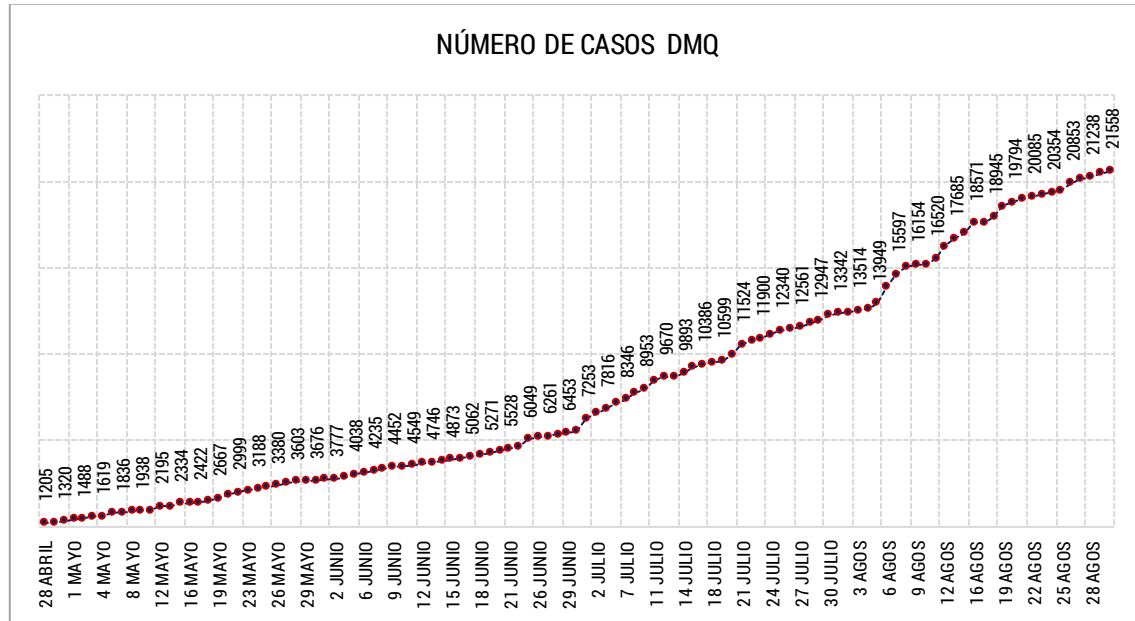


Figura 19 Evolutivo de casos COVID 19 DMQ

Fuente: COE Provincial - SIOMSC

Elaboración: OMSC

Visualizar la evolución de casos positivos de COVID - 19 por parroquia es importante, esto permite tener una mirada territorial hacia la toma de decisiones, a continuación, se presenta un resumen del comportamiento:

Tabla 20 Evolutivo reciente de COVID - 19 por parroquia DMQ

No.	PARROQUIA	16 AGOS	17 AGOS	18 AGOS	19 AGOS	20 AGOS	21 AGOS	22 AGOS	23 AGOS	24 AGOS	25 AGOS	26 AGOS	27 AGOS	28 AGOS	29 AGOS	30 AGOS	PROMEDIO DE CASOS DIARIOS POR PARROQUIA
1	CHILLOGALLO	1772	1772	1806	1868	1897	1918	1931	1940	1945	1966	2007	2034	2043	2057	2069	825
2	GUAMANI	1409	1409	1442	1480	1489	1506	1507	1514	1517	1524	1562	1580	1590	1610	1615	665
3	BELISARIO QUEVEDO	1022	1024	1037	1078	1082	1085	1090	1094	1099	1100	1110	1121	1125	1130	1137	539
4	CALDERÓN	1088	1092	1104	1121	1140	1153	1158	1178	1188	1202	1213	1231	1240	1250	1255	514
5	LA MAGDALENA	936	937	957	988	991	1002	1006	1012	1017	1026	1047	1057	1065	1079	1086	474
6	CENTRO HISTORICO	775	775	783	797	811	813	813	830	836	839	845	854	855	860	865	443
7	COTOCOLLAO	852	855	867	895	915	924	926	937	942	950	966	984	997	1004	1010	419
8	CHIMBACALLE	764	764	769	810	812	821	830	838	843	851	863	876	881	896	901	364
9	LA ECUATORIANA	658	659	684	700	705	708	708	715	718	722	727	744	744	747	754	322
10	CONOCOTO	623	626	652	668	691	700	704	708	714	723	732	740	742	744	751	316
11	QUITUMBE	689	689	694	718	725	735	740	746	753	758	769	782	784	791	792	316
12	SOLANDA	543	544	551	575	580	593	602	607	610	619	643	654	655	663	664	248
13	SAN BARTOLO	478	478	484	508	508	516	521	523	524	528	542	546	549	554	559	207
14	LA ARGELIA	415	415	421	432	434	437	440	440	442	445	459	462	463	464	471	199
15	PUENGASI	481	482	487	500	508	508	509	512	515	520	531	538	539	544	546	191
16	LA FERROVIARIA	367	367	372	378	378	381	386	387	387	390	398	400	401	408	408	187
17	COMITE DEL PUEBLO	365	365	376	390	399	403	407	416	417	421	427	428	429	436	437	174
18	SAN JUAN	345	347	348	355	359	361	364	371	372	373	376	378	381	380	381	169
19	ITCHIMBIA	321	321	323	337	347	347	350	351	356	358	367	370	374	376	378	153

RESUMEN EJECUTIVO DE INDICADORES DE SEGURIDAD CIUDADANA

No.	PARROQUIA	16 AGOS	17 AGOS	18 AGOS	19 AGOS	20 AGOS	21 AGOS	22 AGOS	23 AGOS	24 AGOS	25 AGOS	26 AGOS	27 AGOS	28 AGOS	29 AGOS	30 AGOS	PROMEDIO DE CASOS DIARIOS POR PARROQUIA
20	EL CONDADO	318	318	326	330	333	335	336	338	339	343	344	345	348	350	351	150
21	INÁQUITO	278	279	282	293	300	300	303	304	304	306	313	318	325	330	335	147
22	KENNEDY	254	255	260	266	271	274	275	277	279	280	285	286	286	287	287	146
23	LA LIBERTAD	214	214	216	221	222	225	226	227	227	227	228	229	229	231	233	132
24	SAN ISIDRO DEL INCA	246	247	256	261	265	267	267	270	273	273	278	280	283	284	284	126
25	COCHAPAMBA	229	230	243	248	256	257	258	260	261	261	262	267	267	270	270	125
26	TUMBACO	221	222	226	232	234	235	236	236	237	239	243	246	250	255	260	119
27	CARCELEN	246	247	248	257	257	257	259	262	264	265	275	283	288	296	296	117
28	CHILIBULO	222	222	227	231	231	232	235	237	237	238	242	249	251	252	253	110
29	TURUBAMBA	216	216	221	241	242	244	244	246	246	247	254	255	256	257	257	110
30	POMASQUI	180	180	186	191	192	194	194	194	195	196	199	201	203	204	206	103
31	LA MENA	207	207	209	217	217	218	219	219	220	220	223	228	228	229	230	99
32	CUMBAYA	161	163	169	171	177	177	179	181	184	185	187	191	195	198	202	94
33	AMAGUAÑA	135	135	137	141	144	144	144	144	145	149	152	155	156	155	155	84
34	ALANGASI	147	147	148	152	152	154	154	154	154	154	155	155	156	156	157	77
35	LA CONCEPCION	124	125	127	130	132	133	133	134	136	137	139	139	139	142	144	65
36	PINTAG	100	100	100	104	105	105	106	106	107	107	109	109	109	110	110	58
37	SAN ANTONIO	114	114	114	122	124	126	126	129	129	132	137	140	141	142	142	56
38	NAYON	93	94	96	97	98	101	101	101	102	102	103	103	104	105	106	48
39	RUMIPAMBA	108	108	111	111	111	113	113	113	113	113	113	118	119	122	123	48
40	MARISCAL SUCRE	90	91	93	96	96	99	101	102	102	102	103	103	103	104	105	47
41	LLANO CHICO	98	98	100	101	102	102	103	103	103	103	104	104	104	105	106	46
42	YARUQUI	76	76	77	77	80	81	82	82	82	82	82	83	86	86	87	44
43	JIPIJAPA	89	89	90	92	93	93	95	96	97	99	101	105	108	111	113	43
44	PIFO	58	58	59	59	65	65	68	70	70	70	70	70	73	73	75	32
45	PUEMBO	48	48	49	50	52	55	55	55	55	55	56	56	56	56	56	29
46	GUAYLLABAMBA	48	48	56	60	63	64	68	76	76	76	84	84	86	91	95	25
47	PONCEANO	41	41	43	49	50	51	51	52	54	54	57	58	58	58	58	21
48	EL QUINCHE	46	46	50	50	51	51	52	52	52	52	53	53	53	53	53	21
49	TABABELA	27	27	27	27	28	28	28	28	28	28	28	28	28	28	28	18
50	ZAMBIZA	32	32	33	33	34	34	34	34	34	34	34	34	34	34	34	15
51	ATAHUALPA	23	23	23	23	23	23	23	23	23	23	24	24	24	24	24	12
52	LA MERCED	21	21	21	52	53	53	53	53	53	53	53	53	53	55	55	11
53	GUANGOPOLO	23	23	23	23	23	23	23	23	23	23	23	23	23	23	23	10
54	CALACALI	15	15	15	16	16	16	16	17	17	17	18	19	19	20	20	9
55	NANEGAL	14	14	14	14	14	15	15	15	15	15	15	15	15	15	15	9
56	CHAVEZPAMBA	15	15	16	16	16	15	15	15	15	15	15	15	15	17	17	8
57	CHECA	13	13	16	16	19	19	20	20	22	22	22	22	22	22	22	7
58	SAN JOSE DE MINAS	15	15	15	15	15	15	15	15	15	15	15	15	15	15	16	7
59	GUALEA	13	13	13	13	13	13	13	15	15	15	15	15	16	16	16	6
60	NONO	13	13	13	13	13	13	13	13	13	13	13	13	13	14	14	6
61	LLOA	13	13	13	14	14	14	14	14	14	14	14	15	15	15	15	5
62	PACTO	9	9	12	12	12	12	12	12	12	12	12	12	12	12	13	5
63	NANEGALITO	8	8	8	8	8	9	9	10	10	10	10	10	10	10	10	4
64	PUELLARO	6	6	6	6	6	6	6	6	6	6	6	6	6	6	7	3
65	PERUCHO	1	1	1	1	1	1	1	1	1	1	1	1	1	1	1	0
		18571	18600	18945	19550	19794	19972	20085	20253	20354	20498	20853	21112	21238	21432	21558	55

Fuente: COE Provincial - SIOMSC

Elaboración: OMSC

Tabla 2 Evolutivo reciente de COVID – 19 por parroquia DMQ

No.	PARROQUIA	POBLACIÓN POR PARROQUIA	VARIACIÓN ABSOLUTA 1 MAYO A 31 MAYO	VARIACIÓN ABSOLUTA 1 JUNIO A 30 JUNIO	VARIACIÓN ABSOLUTA 1 JULIO A 31 JULIO	VARIACIÓN ABSOLUTA 1 AGO A 30 AGO	TASA POR 100.000 Hab. 30 AGO	MUERTES AL 29 JUNIO	TASA LETALIDAD
1	CHILLOGALLO	71,487	208	276	598	843	2894.2	39	9.65%
2	LA MAGDALENA	37,818	164	136	282	416	2871.6	30	10.07%
3	COTOCOLLAO	39,036	65	130	313	367	2587.4	29	13.18%
4	BELISARIO QUEVEDO	56,650	166	106	390	344	2007.1	36	11.01%
5	GUAMANI	81,242	175	237	448	639	1987.9	32	8.91%
6	CHIMBACALLE	50,640	89	127	236	375	1779.2	27	13.99%
7	CHAVEZPAMBA	1,000	0	4	2	7	1699.8		
8	CENTRO HISTORICO	51,021	142	127	207	256	1695.4	43	13.56%
9	ATAHUALPA	2,374	4	2	8	7	1011.1	2	25.00%
10	LA ECUATORIANA	77,805	81	149	228	258	969.1	7	3.74%
11	ITCHIMBIA	39,476	34	44	111	152	957.5	9	10.47%
12	LLOA	1,865	0	2	3	9	804.3		
13	QUITUMBE	98,712	59	127	224	326	802.3	10	6.17%
14	LLANO CHICO	13,327	12	14	37	33	795.4	3	13.04%
15	TABABELA	3,525	1	4	5	7	794.4		
16	COMITE DEL PUEBLO	58,243	40	57	147	158	750.3	9	10.47%
17	CONOCOTO	102,477	75	98	156	325	732.8	14	7.49%
18	SAN BARTOLO	79,626	40	53	170	252	702.0	6	7.23%
19	PUENGASI	78,199	21	79	137	281	698.2	8	9.76%
20	SOLANDA	97,741	48	98	192	284	679.3	9	8.57%
21	ZAMBIZA	5,016	1	2	13	10	677.9		
22	CALDERÓN	190,093	91	156	416	443	660.2	21	8.57%
23	LA LIBERTAD	35,431	64	35	36	68	657.6	7	6.09%
24	LA ARGELIA	71,992	50	63	122	183	654.2	6	5.45%
25	MARISCAL SUCRE	16,202	7	18	41	29	648.1	2	7.14%
26	NONO	2,163	0	3	4	5	647.4	1	33.33%
27	GUALEA	2,528	1	0	5	4	632.8		
28	IÑAQUITO	55,125	15	35	89	130	607.7	6	6.67%
29	GUANGOPOLO	3,820	3	2	8	6	602.2		
30	POMASQUI	36,098	36	33	51	60	570.7	5	6.41%
31	SAN JUAN	67,459	39	71	105	131	564.8	8	7.41%
32	NAYON	19,522	7	26	28	33	543.0	1	4.00%
33	SAN ISIDRO DEL INCA	52,531	30	28	91	94	540.6	5	7.25%
34	LA MERCED	10,481	1	2	6	44	524.8		
35	ALANGASI	30,280	18	16	59	39	518.5		
36	CUMBAYA	39,285	16	24	55	67	514.2	4	6.25%
37	LA FERROVIARIA	80,507	60	59	85	158	506.8	14	12.07%
38	PINTAG	22,388	23	22	15	28	491.3	1	2.86%
39	GUAYLLABAMBA	20,244	2	8	16	60	469.3	2	16.67%
40	NANEGAL	3,291	1	0	4	4	455.7	2	33.33%
41	CARCELEN	68,597	17	30	96	118	431.5	5	8.47%
42	LA MENA	54,765	27	28	56	95	420.0	2	3.23%
43	TUMBACO	62,361	31	16	59	106	416.9	8	10.00%
44	CHILIBULO	60,844	37	37	64	91	415.8	9	15.52%
45	CALACALI	4,863	1	1	4	9	411.2		
46	AMAGUANA	38,840	26	7	44	34	399.1	1	1.96%
47	YARUQUI	22,293	21	6	16	29	390.3	3	8.82%
48	COCHAPAMBA	72,019	35	36	76	87	374.9	9	12.33%
49	TURUBAMBA	70,134	30	37	58	105	366.4	3	4.41%
50	LA CONCEPCION	39,821	12	16	36	55	361.6	3	6.98%
51	PIFO	20,783	10	9	15	32	360.9	4	16.67%
52	SAN ANTONIO	40,402	12	13	50	53	351.5	1	3.70%
53	PUEMBO	16,973	9	9	16	14	329.9	2	8.70%
54	KENNEDY	87,455	60	34	87	77	328.2	1	1.04%
55	EL CONDADO	107,188	31	40	147	101	327.5	5	6.49%
56	RUMPAMBA	39,082	3	13	51	44	314.7	1	4.55%
57	NANEGALITO	3,778	0	1	0	7	264.7	1	50.00%
58	EL QUINCHE	20,048	5	1	19	20	264.4		
59	JIPIJAPA	43,298	8	11	26	52	261.0	2	9.52%
60	PACTO	5,991	0	0	4	6	217.0	1	50.00%
61	CHECA	11,213	2	0	4	14	196.2		

No.	PARROQUIA	POBLACIÓN POR PARROQUIA	VARIACIÓN ABSOLUTA 1 MAYO A 31 MAYO	VARIACIÓN ABSOLUTA 1 JUNIO A 30 JUNIO	VARIACIÓN ABSOLUTA 1 JULIO A 31 JULIO	VARIACIÓN ABSOLUTA 1 AGO A 30 AGO	TASA POR 100.000 Hab. 30 AGO	MUERTES AL 29 JUNIO	TASA LETALIDAD
62	SAN JOSE DE MINAS	9,044	0	6	5	5	176.9		
63	PUELLARO	6,852	2	-1	2	3	102.2	1	100.00%
64	PERUCHO	985		0	1	0	101.5		
65	PONCEANO	67,291	2	11	12	28	86.2		

Fuente: COE Provincial - SIOMSC

Elaboración: OMSC

9. Indicadores provenientes de estudios de percepción de seguridad ciudadana

La información de estos indicadores se construye a través de la aplicación de encuestas telemáticas que se aplican a la ciudadanía, utilizando los medios de comunicación digitales oficiales de esta dependencia y de la municipalidad, cuyos resultados permiten evaluar fenómenos puntuales en una temporalidad determinada.

Luego de culminado el levantamiento de 3.475 encuestas en el DMQ, los principales resultados derivados de la EVPS Año 2019 son:

Tabla 3 PERCEPCIÓN DE INSEGURIDAD EN EL DMQ

ADMINISTRACIÓN ZONAL	SI PERCIBE
CALDERON	97.86%
ELOY ALFARO	98.37%
ESPECIAL TURÍSTICA LA MARISCAL	94.00%
EUGENIO ESPEJO	97.56%
LA DELICIA	97.11%
LOS CHILLOS	92.20%
MANUELA SAENZ	96.92%
QUITUMBE	99.28%
TUMBACO	97.40%
PERCEPCIÓN INSEGURIDAD DMQ	97.24%

Fuente: OMSC

Elaboración: OMSC

Tabla 4 PERCEPCIÓN DE RIESGO EN EL DMQ¹

ADMINISTRACIÓN ZONAL	SI PERCIBO
CALDERON	82.14%
ELOY ALFARO	86.28%
ESPECIAL TURÍSTICA LA MARSICAL	80.00%
EUGENIO ESPEJO	84.43%
LA DELICIA	82.64%
LOS CHILLOS	78.01%
MANUELA SAENZ	87.32%
QUITUMBE	85.35%
TUMBACO	84.90%
PERCEPCIÓN DEL RIESGO DMQ	84.73%

Fuente: OMSC

Elaboración: OMSC

¹ Se estableció una nueva forma de cálculo a través de percepción baja, media y alta en función de cada una de las situaciones vividas.

Tabla 5 ÍNDICE DE VICTIMIZACIÓN EN EL DMQ

ADMINISTRACIÓN ZONAL	SI VICTIMA
CALDERON	53.93%
ELOY ALFARO	40.47%
ESPECIAL TURÍSTICA MARISCAL SUCRE	46.00%
EUGENIO ESPEJO	42.78%
LA DELICIA	50.63%
LOS CHILLOS	48.23%
MANUELA SAENZ	58.15%
QUITUMBE	52.08%
TUMBACO	20.83%
ÍNDICE DE VICTIMIZACIÓN DMQ	47.88%

Fuente: OMSC
Elaboración: OMSC

Tabla 6 ÍNDICE DE NO DENUNCIA EN EL DMQ

ADMINISTRACIÓN ZONAL	NO DENUNCIA
CALDERON	84.64%
ELOY ALFARO	90.00%
ESPECIAL TURÍSTICA MARISCAL SUCRE	90.00%
EUGENIO ESPEJO	87.80%
LA DELICIA	84.81%
LOS CHILLOS	87.94%
MANUELA SAENZ	87.50%
QUITUMBE	88.25%
TUMBACO	94.79%
ÍNDICE DE NO DENUNCIA DMQ	74.58%

Fuente: OMSC
Elaboración: OMSC

Tabla 7 ÍNDICE DE CONVIVENCIA EN EL DMQ

ADMINISTRACIÓN ZONAL	CONVIVENCIA
CALDERON	7.86%
ELOY ALFARO	3.72%
ESPECIAL TURÍSTICA LA MARISCAL	5.00%
EUGENIO ESPEJO	9.01%
LA DELICIA	10.67%
LOS CHILLOS	9.93%
MANUELA SAENZ	6.16%
QUITUMBE	5.79%
TUMBACO	10.42%
ÍNDICE DE NO CONVIVENCIA DMQ	7.60%

Fuente: OMSC
Elaboración: OMSC

Tabla 7 ÍNDICE DE VIOLENCIA INTERPERSONAL EN EL DMQ

ADMINISTRACIÓN ZONAL	SI SUFRIÓ
CALDERON	34.64%
ELOY ALFARO	34.65%
ESPECIAL TURÍSTICA MARISCAL SUCRE	42.00%
EUGENIO ESPEJO	30.39%
LA DELICIA	35.26%
LOS CHILLOS	38.65%
MANUELA SAENZ	40.22%
QUITUMBE	31.28%
TUMBACO	18.23%
ÍNDICE DE VIOLENCIA INTERPERSONAL DMQ	34.07%

Fuente: OMSC
Elaboración: OMSC

Tabla 8 ÍNDICE DE PARTICIPACIÓN CIUDADANA EN PROYECTOS MUNICIPIO EN EL DMQ

ADMINISTRACIÓN ZONAL	SI PARTICIPA
CALDERON	9.98%
ELOY ALFARO	9.19%
ESPECIAL TURÍSTICA MARISCAL SUCRE	11.07%
EUGENIO ESPEJO	9.54%
LA DELICIA	11.60%
LOS CHILLOS	11.03%
MANUELA SAENZ	10.60%
QUITUMBE	14.30%
TUMBACO	12.70%
ÍNDICE PARTICIPACIÓN CIUDADANA DMQ	10.31%

Fuente: OMSC
Elaboración: OMSC

Tabla 9 ÍNDICE DE CONFIANZA INSTITUCIONAL MUNICIPIO EN EL DMQ

ADMINISTRACIÓN ZONAL	SI PARTICIPA
CALDERON	56.20%
ELOY ALFARO	50.61%
ESPECIAL TURÍSTICA MARISCAL SUCRE	45.24%
EUGENIO ESPEJO	50.95%
LA DELICIA	56.31%
LOS CHILLOS	56.25%
MANUELA SAENZ	53.95%
QUITUMBE	51.53%
TUMBACO	48.00%
ÍNDICE CONFIANZA INSTITUCIONAL DMQ	48,63%

Fuente: OMSC
Elaboración: OMSC

NOTA: LOS RESULTADOS ANTERIORMENTE PRESENTADOS, ESTÁN SUJETOS A VARIACIÓN, PUES EN EL CÁLCULO NO ESTA TOMADO EN CUENTA EL FACTOR DE EXPANSIÓN. EL INDICADOR CON EL FACTOR DE EXPANSIÓN PERMITIRÁ TENER UN NÚMERO DE CIUDADANOS POR INDICADOR.

Revisado por:	Revisado por:	Aprobado por:
Firma:	Firma:	Firma:
Jose Cevallos	Juan Toapanta	Ismael Campos
Coordinador OMSC	Coordinador OMSC	Director OMSC



Alcaldía del Distrito Metropolitano de Quito

RESOLUCIÓN No. A- 060

**DR. JORGE YUNDA MACHADO
ALCALDE DEL DISTRITO METROPOLITANO DE QUITO**

Vistos los Informes técnicos adjuntos o contenidos en: (i) memorando Nro. GADDMQ-AMT-2020-0491-C; (ii) oficio Nro. GADDMQ-SS-2020-1626-OF; (iii) oficio Nro. SM-2020-1967; (iv) oficio Nro. GADDMQ-SGSG-2020-1558-OF; (v) oficio Nro. GADDMQ-AMC-SMC-2020-1020-O; y, (vi) oficio Nro. GADDMQ-SDPC-2020-0475-O.

CONSIDERANDO:

- Que,** de conformidad con el art. 83 de la Constitución de la República (la «Constitución») son deberes y responsabilidades de los habitantes del Ecuador acatar y cumplir con la Constitución, la ley y las decisiones legítimas de autoridad competente;
- Que,** según lo dispuesto por el art. 266, en concordancia con el art. 264, núm. 1 y 2, de la Constitución, y los arts. 85 y 55 letra b) del Código Orgánico de Organización Territorial Autonomía y Descentralización («COOTAD»), es competencia de los gobiernos de los distritos metropolitanos autónomos regular y controlar el uso y la ocupación del suelo urbano y rural en su circunscripción;
- Que,** el núm. 6 del art. 264, en concordancia con el art. 266 de la Constitución, los art. 84 letra q) y 130 del COOTAD, y 30.4 de la Ley Orgánica de Transporte Terrestre Tránsito y Seguridad Vial, establecen que los gobiernos autónomos descentralizados municipales y metropolitanos tienen la competencia para planificar, regular y controlar el tránsito y el transporte terrestre público dentro de su territorio;
- Que,** la letra p) del art. 90 del COOTAD faculta al Alcalde Metropolitano a adoptar medidas de carácter urgente y transitorio en caso de emergencia grave;
- Que,** según los arts. 415 y 417 del COOTAD, los Gobiernos Autónomos Descentralizados ejercen dominio sobre los bienes de uso público: a) Las calles, avenidas, puentes, pasajes y demás vías de comunicación y circulación; b) Las plazas, parques y demás espacios destinados a la recreación u ornato público y promoción turística; c) Las aceras que formen parte integrante de las calles y plazas y demás elementos y superficies accesorios de las vías de comunicación o espacios públicos a que se refieren los literales a) y b); d) Las casas comunales, canchas, mercados, escenarios deportivos, conchas acústicas y otros de análoga

JK



Alcaldía del Distrito Metropolitano de Quito

RESOLUCIÓN No. A- 060

función de servicio comunitario; y, e) Los demás bienes que en razón de su uso o destino cumplen una función semejante a los citados en los literales precedentes, y los demás de dominio del Gobierno Autónomo Descentralizado del Distrito Metropolitano de Quito («GAD DMQ»);

- Que,** según el art. III.6.23 del Código Municipal para el Distrito Metropolitano de Quito («Código Municipal»), la Licencia Metropolitana Única para el Ejercicio de Actividades Económicas («LUAE») es el acto administrativo único con el que el GAD DMQ autoriza el desarrollo de actividades económicas en un establecimiento ubicado en su circunscripción territorial, de conformidad con la atribución del art. 84 de, letra o) del COOTAD;
- Que,** el art. III.3.38 del Código Municipal determina que el permiso metropolitano es el único documento habilitante para el ejercicio de actividades económicas de los trabajadores autónomos en el espacio de uso público destinados por el GAD DMQ;
- Que,** el art. III.3.61 del Código Municipal establece la sanción de una multa del cinco por ciento (5%) de la remuneración básica unificada para quienes realicen actividad comercial o servicio sin la autorización correspondiente;
- Que,** según el art. IV.8.60 del Código Municipal establece que el uso de espacios públicos sin la correspondiente autorización, o que incurra en las prohibiciones contenidas en la norma, será sancionado con una multa de cien dólares, que se duplicará en caso de reincidencia, y con la demolición de cualquier construcción que se hubiere realizado en bienes de dominio público, sin contar con la correspondiente autorización;
- Que,** según el art. IV.2.71 del Código Municipal para el Distrito Metropolitano de Quito, determina que el GAD DMQ, puede implementar medidas de regulación de la circulación vehicular por zonas y/u horarios, facultando al Alcalde Metropolitano la expedición e implementación de planes de restricción y regulación de la circulación vehicular.
- Que,** la Ordenanza Metropolitana Nro. 010-2020, publicada en el Registro Oficial [Edición Especial] No. 603, de 27 de mayo de 2020, (i) reformó el Código Municipal para el Distrito Metropolitano de Quito incorporando el Libro V "Del eje para hacer frente a la crisis sanitaria, social y económica generada por el coronavirus SARS-CoV-2 causante de la enfermedad COVID-19 (la «Ordenanza Metropolitana Nro. 010»), (ii) encarga al Alcalde Metropolitano, por los órganos y entes competentes, emitir los protocolos necesarios para la implementación del contenido de la Ordenanza; y, (iii) autoriza al Alcalde Metropolitano en la Disposición



Alcaldía del Distrito Metropolitano de Quito

RESOLUCIÓN No. A- 060

General Cuarta a establecer las medidas de restricción y circulación vehicular que se justifiquen en función de las circunstancias derivadas de la pandemia

- Que,** el 11 de marzo de 2020, la Organización Mundial de la Salud (la «OMS») calificó como pandemia a la situación de emergencia en salud pública provocada por el coronavirus SARS-CoV-2 causante de la enfermedad COVID-19 («COVID-19»).
- Que,** el 12 de marzo de 2020, el Ministerio de Salud Pública, por medio del Acuerdo Ministerial Nro. 00126-2020, publicado en el Registro Oficial [Suplemento] Nro. 160, declaró el estado de emergencia sanitaria en todos los establecimientos del Sistema Nacional de Salud, como consecuencia de la pandemia de COVID-19. El estado de emergencia fue ampliado en treinta días adicionales por el Acuerdo Ministerial Nro. 00009-20, publicado en el Registro Oficial [Edición Especial] Nro. 567, de 12 de mayo de 2020. Por medio de Acuerdo Ministerial Nro. 00024-2020, publicado en el Registro Oficial [Edición Especial] Nro. 679, de 17 de junio de 2020, el Ministro de Salud Pública declaró, nuevamente, el estado de emergencia sanitaria en todos los establecimientos del Sistema Nacional de Salud;
- Que,** por medio de la resolución Nro. A-020, de 12 de marzo de 2020, el Alcalde Metropolitano declaró en estado de emergencia grave a todo el territorio del Distrito Metropolitano de Quito, en razón de la declaratoria del COVID-19 como pandemia por la OMS y, de la emergencia sanitaria decretada por la Administración Pública Central;
- Que,** el señor Presidente de la República mediante: (i) Decreto Ejecutivo Nro. 1017, de 16 de marzo de 2020, declaró el estado de excepción por calamidad pública en todo el territorio nacional por los casos de coronavirus confirmados y la declaratoria de pandemia de COVID-19 por parte de la Organización Mundial de la Salud; (ii) Decreto Ejecutivo Nro. 1052, de 15 de mayo de 2020, renovó el estado de excepción por calamidad pública en todo el territorio nacional por los casos de coronavirus confirmados y la declaratoria de pandemia de COVID-19 por parte de la Organización Mundial de la Salud; (iii) Decreto Ejecutivo Nro. 1074, de 15 de junio de 2020, declaró un nuevo estado de excepción por calamidad pública en todo el territorio nacional por la presencia del COVID-19; y, (iv) Decreto Ejecutivo Nro. 1126, de 14 de agosto de 2020, renovó el estado de excepción por calamidad pública en todo el territorio nacional por la presencia del COVID-19 en el Ecuador a fin de continuar con el control de la enfermedad a través de medidas excepcionales necesarias para mitigar su contagio masivo;

Handwritten mark



Alcaldía del Distrito Metropolitano de Quito

RESOLUCIÓN No. A- 060

- Que,** la Corte Constitucional emitió (i) el Dictamen Nro. 1-20-EE/20, en relación con la constitucionalidad del Decreto Ejecutivo Nro. 1017, de 16 de marzo de 2020 y determinó, en lo relevante, que los diferentes gobiernos autónomos descentralizados y demás autoridades seccionales están facultadas a emitir medidas complementarias a las del Comité de Operaciones de Emergencia nacional (el «COE-Nacional»); (ii) el Dictamen Nro. 2-20-EE/20, en relación a la constitucionalidad del Decreto Ejecutivo Nro. 1052, de 15 de mayo de 2020, y determinó aspectos a considerarse en temas atinentes a salud, violencia contra la mujer y otros; (iii) el Dictamen Nro. 3-20-EE/20, en relación a la constitucionalidad del Decreto Ejecutivo Nro. 1074, de 15 de junio de 2020, y planteó varias exigencias que deben cumplirse por los órganos y entes competentes; y, (iv) el Dictamen Nro. 5-20-EE/20 en relación a la constitucionalidad del Decreto Ejecutivo Nro. 1126, de 14 de agosto de 2020, indicando que no admitirá una nueva declaratoria sobre los mismos hechos que han configurado la calamidad pública en dos ocasiones previas con sus respectivas renovaciones;
- Que,** la crisis sanitaria mundial originada por el COVID-19 ha motivado la adopción de medidas transitorias y urgentes por parte de la comunidad internacional y, por parte de las autoridades nacionales y locales, con el objeto de mitigar los riesgos a la salud pública, enfrentar temas sociales y económicos, y en lo pertinente, preparar a las distintas unidades territoriales para la transición hacia nuevas condiciones en función de la evolución de la pandemia; y,
- Que,** de conformidad con el régimen jurídico aplicable y en función de la inminente terminación del estado de excepción decretado por la Administración Pública Central, es necesaria a adopción de medidas complementarias de carácter urgente y temporal orientadas a contener el número de contagios, la propagación de la enfermedad y reforzar el sistema de salud de la ciudad; garantizando la realización de las actividades comerciales autorizadas según la evolución de la pandemia.

En ejercicio de las atribuciones previstas en los arts. 254 de la Constitución, 89 y 90 letra p) del Código Orgánico de Organización Territorial, Autonomía y Descentralización y, 10 de la Ley de Régimen para el Distrito Metropolitano de Quito, RESUELVE emitir las siguientes:



Alcaldía del Distrito Metropolitano de Quito

RESOLUCIÓN No. A- 060

**MEDIDAS TRANSITORIAS APLICABLES EN EL DISTRITO METROPOLITANO DE QUITO
CON POSTERIORIDAD A LA TERMINACIÓN DEL ESTADO DE EXCEPCIÓN
DECRETADO POR LA ADMINISTRACIÓN PÚBLICA CENTRAL EN EL CONTEXTO DE LA
PANDEMIA DEL COVID-19**

**CAPÍTULO I
GENERALIDADES**

Art. 1.- Objeto. – Esta resolución tiene por objeto establecer las medidas transitorias que se aplicarán en el territorio del Distrito Metropolitano de Quito, para procurar la reactivación económica y regularización paulatina de actividades, en condiciones de seguridad, con el objeto de mitigar los riesgos generados por el coronavirus SARS-CoV-2 causante de la enfermedad COVID-19.

**CAPÍTULO II
BIENES DE DOMINIO PÚBLICO Y ESPACIO PÚBLICO**

Art. 2.- Uso de bienes de dominio público y espacio público. – El uso de los bienes de dominio y uso público, y los privados que forman parte del espacio público, según los arts. 417 y 418 del COOTAD y, IV.6.96 del Código Municipal, en su orden, se sujetará a lo dispuesto en el artículo no numerado denominado «Reglas de conducta y sanciones respecto del uso de bienes de dominio público» de la Sección I, del Capítulo II, del Título I, del Libro V.1 del Código Municipal. En consecuencia, el uso de los bienes indicados estará sometido al cumplimiento concurrente de los siguientes requisitos:

- (a) Utilizar mascarilla que proteja su nariz y boca de la exposición al ambiente. La mascarilla observará las especificaciones previstas en protocolo correspondiente de la Secretaría de Salud;
- (b) Portar y exhibir su cédula de ciudadanía o cualquier documento oficial que permita acreditar su identidad;
- (c) Circular o ubicarse a una distancia de, al menos, dos metros de otras personas.

El requisito de la letra (a) precedente no se exigirá a las personas que practiquen actividades deportivas que permitan mantener un distanciamiento mayor a dos metros con terceros, en los bienes de uso público enlistados en el art. 417 del COOTAD.

JP



Alcaldía del Distrito Metropolitano de Quito

RESOLUCIÓN No. A- 060

Las actividades en los mercados de propiedad del GAD DMQ se sujetarán a las limitaciones de aforo contenidas en el art. 13 de esta resolución.

Art. 3.- Restricción de deportes y otras actividades en bienes de dominio y uso público. – De conformidad con lo previsto en el artículo no numerado denominado «Reglas de conducta y sanciones respecto del uso de bienes de dominio público» de la Sección I, del Capítulo II, del Título I, del Libro V.1 del Código Municipal, se restringe la práctica de actividades deportivas y, en general, todas aquellas que no permitan mantener un distanciamiento mayor a dos metros con terceros en los bienes de uso y dominio público, previstos en el art. 417 del COOTAD.

Art. 4.- Sanciones por el uso indebido de bienes de dominio público y del espacio público. – La persona que utilice los bienes de dominio y uso público y privados que forman parte del espacio público precisados en los artículos precedentes, en inobservancia de las reglas de conducta correspondientes, será sancionada con una multa equivalente que al veinticinco por ciento (25%) de un salario básico unificado y, en caso de reincidencia, al doble de la multa señalada, de conformidad con en el artículo no numerado denominado «Reglas de conducta y sanciones respecto del uso de bienes de dominio público» de la Sección I, del Capítulo II, del Título I, del Libro V.1 del Código Municipal.

Si la multa no se satisface oportunamente, el órgano competente podrá imponer una multa compulsoria según lo previsto en el art. 1.2.262 del Código Municipal y régimen jurídico aplicable, sin perjuicio del ejercicio de la potestad de ejecución coactiva.

CAPÍTULO III RESTRICCIÓN DE CIRCULACIÓN VEHICULAR

Art. 5.- Plan de restricción vehicular "Hoy Circula". – Se establece el plan de restricción y regulación de circulación vehicular "Hoy Circula", de acuerdo con el siguiente calendario:

Meses Impares

Día de la semana	Último dígito de la placa del vehículo habilitado a circular
Lunes, miércoles y viernes	1, 3, 5, 7 y 9
Martes, jueves y sábado	2, 4, 6, 8 y 0
Domingos	Todos los dígitos



Alcaldía del Distrito Metropolitano de Quito

RESOLUCIÓN No. A- 060

Feridos oficiales	Todos los dígitos
-------------------	-------------------

* Meses Impares: enero, marzo, mayo, julio, septiembre y noviembre.

Meses Pares

Día de la semana	Último dígito de la placa del vehículo habilitado a circular
Lunes, miércoles y viernes	2, 4, 6, 8 y 0
Martes, jueves y sábado	1, 3, 5, 7 y 9
Domingos	Todos los dígitos
Feridos oficiales	Todos los dígitos

* Meses Pares: febrero, abril, junio, agosto, octubre y diciembre.

En caso de motocicletas se utilizará como referencia para la aplicación del Plan "Hoy Circula", el último dígito que componga la placa sin consideración a la letra en la que se termine.

Art. 6.- Requisitos para la circulación de vehículos. - Los vehículos exceptuados de la restricción vehicular se sujetarán a los requisitos, requerimientos y procedimientos establecidos en el instructivo para la emisión de salvoconductos para el plan de restricción vehicular "Hoy Circula", que deberá emitir la Secretaría de Movilidad (el «Instructivo»), y a las siguientes indicaciones:

- a) Para el caso de los vehículos que realicen actividades que no requieran la obtención de salvoconducto para circulación según el Instructivo, sus ocupantes deberán justificar y presentar:
 - i. Licencia de conducir el tipo de vehículo de que se trate (conductor); y,
 - ii. Según corresponda, la credencial institucional, laboral o profesional o cualquier otro documento que, según el Instructivo, acredite encontrarse en la situación de excepción invocada.
- b) En los demás casos, cuando se trate de actividades autorizadas, el interesado obtendrá y presentará un salvoconducto que habilite la circulación del vehículo de conformidad con el procedimiento y requisitos dispuestos en el Instructivo.

22



Alcaldía del Distrito Metropolitano de Quito

RESOLUCIÓN No. A- 060

Art. 7.- Salvoconductos al plan de restricción vehicular "Hoy Circula".- El Instructivo que emitirá la Secretaría de Movilidad para la emisión, gestión y control de salvoconductos al plan de restricción vehicular "Hoy Circula", contendrá, al menos:

- a) La determinación de los grupos de vehículos que han de obtener salvoconducto para habilitar su circulación y aquellos que podrán circular sin restricción ni salvoconducto;
- b) Los formularios y procedimiento para obtención y uso de salvoconductos, cuando corresponda; y,
- c) El protocolo aplicable al control de emisión y uso de salvoconductos.

En el Instructivo, la Secretaría de Movilidad justificará, de forma técnica y motivada, con los informes correspondientes, la necesidad y justificación que permitan determinar los grupos de vehículos que han de obtener salvoconducto y, asimismo, de aquellos que podrán circular sin restricción ni salvoconducto.

Sin perjuicio del cumplimiento de los requisitos que contenga el Instructivo, el formulario salvoconducto estará acompañado de la siguiente declaración del interesado:

Declaración: Al suscribir este documento autorizo a la autoridad competente a requerir al custodio de cualquier base de datos pública o privada o al suscribiente la información necesaria para verificar la veracidad de todos los datos que he consignado en el presente salvoconducto, inclusive la existencia de la relación laboral, dependencia, o de cualquier tipo con la persona a favor de quien se otorga el salvoconducto.

Al suscribir este documento declaro expresamente lo siguiente:

- Que toda la información contenida en este salvoconducto es verídica y ha sido revisada directamente por quien lo suscribe;
- Que este documento ha sido cumplimentado según las disposiciones emitidas por la autoridad competente;
- Que conozco que, en el caso de detectarse algún tipo de falsedad en el contenido o algún tipo de uso indebido de este documento, puede existir responsabilidad penal por el delito de falsificación y/o uso doloso de documento falso, conforme los arts. 327 y 328 del Código Orgánico Integral Penal.

Art. 8.- Sanción por inobservancia al plan de restricción vehicular "Hoy Circula".- Las personas que incumplieren las restricciones vehiculares contenidas en esta resolución, serán sancionadas con multa equivalente al cincuenta por ciento de un salario básico unificado, el retiro y retención del vehículo, conforme el Capítulo IV del Libro IV.1 del Libro V del Código Municipal.



Alcaldía del Distrito Metropolitano de Quito

RESOLUCIÓN No. A- 060

La sanción se indicada se aplicará sin perjuicio de la responsabilidad civil, administrativa y penal corresponda, a quienes obtengan, presenten o utilicen indebidamente un salvoconducto.

Si la multa no se satisface oportunamente, el órgano competente podrá imponer una multa compulsoria según lo previsto en el art. 1.2.262 del Código Municipal y régimen jurídico aplicable, sin perjuicio del ejercicio de la potestad de ejecución coactiva.

CAPÍTULO IV TRANSPORTE TERRESTRE

Art. 9.- Servicio de transporte terrestre en el Distrito Metropolitano de Quito. – El Sistema Metropolitano de Transporte Público de Pasajeros, que incluye el Subsistema de Transporte Masivo de Pasajeros “Metrobus-Q” y Subsistema de Transporte Colectivo en Rutas y Frecuencias, prestará el servicio según las siguientes condiciones:

- a) Con un aforo máximo del cincuenta por ciento (50%) en cada unidad de transporte; y,
- b) De conformidad con el protocolo emitido la Secretaría de Movilidad que consta en el Anexo 1 de esta Resolución.

Las operadoras que no observaren las restricciones previstas en este artículo, serán sancionadas con multa de cuatro salarios básicos unificados, de conformidad con el art. 80, número 5, de la Ley Orgánica de Transporte Terrestre, Tránsito y Seguridad Vial.

Art. 10.- Terminales terrestre y transporte turístico. – Los terminales terrestres a cargo de la Empresa Pública Metropolitana de Movilidad y Obras Públicas operarán, al tratarse de transporte intraprovincial e interprovincial, en cumplimiento de los protocolos de bioseguridad aplicables, con un aforo máximo del cincuenta por ciento (50%) de su capacidad.

Los ocupantes de los vehículos autorizados observarán las reglas de conducta establecidas para el efecto en el Libro V.I del Código Municipal.

CAPÍTULO V ACTIVIDADES SUJETAS AL RÉGIMEN DE LICENCIAMIENTO

Art. 11.- Ejercicio actividades sujetas al régimen de licenciamiento. – De conformidad con lo previsto en el previstas el Capítulo III, del Título I, del Libro V.I del Código Municipal, las actividades sujetas al régimen de licenciamiento, se ejercitarán:

Handwritten mark



Alcaldía del Distrito Metropolitano de Quito

RESOLUCIÓN No. A- 060

- a) De acuerdo con los requisitos, requerimientos, condiciones, limitaciones y demás regulaciones previstas en el régimen jurídico aplicable a cada actividad económica;
- b) En observancia de las reglas de conducta previstas en el Capítulo III, del Título I, del Libro V.1 del Código Municipal;
- c) Dentro de los límites de aforos y de los horarios permitidos a cada tipo de actividad;
- d) En cumplimiento de los protocolos, guías o cualquier otro instrumento que emitan los órganos o entidades competentes para regular el retorno progresivo a las actividades laborales en el sector privado; y,
- e) De conformidad con los protocolos de bioseguridad emitidos por los órganos y entidades administrativas del GAD DMQ.

Los titulares de licencias únicas de actividades económicas correspondientes a restaurantes pondrán a disposición de sus clientes la declaración de descargo para grupos que permitirá, a los clientes que la realicen, bajo su exclusiva responsabilidad, eximirse del cumplimiento del requisito de distanciamiento previsto en la letra c) del art. 2 de esta resolución. La declaración de descargo y los restantes requisitos para la aplicación de esta disposición constan detallados en el Anexo 2 de esta Resolución.

Art. 12.- Suspensión de licencias en actividades económicas específicas. – Se suspende, temporalmente, la vigencia de las licencias metropolitanas únicas para el ejercicio de actividades económicas otorgadas por el GAD DMQ, actualmente vigentes, de las siguientes actividades económicas:

- a) Bares;
- b) Discotecas;
- c) Centros de diversión nocturna;
- d) Centro de tolerancia y similares; y,
- e) Gimnasios, centros de entrenamiento y similares.

La Secretaría de Salud presentará informes quincenales actualizados que permitan evaluar la vigencia de la medida de suspensión prevista en esta disposición en relación con las indicadas actividades económicas.

Los interesados en la reapertura de otras actividades económicas sujetas a la licencia metropolitana única para el ejercicio de actividades económicas, podrán presentar propuestas de planes pilotos ante la Secretaría de Salud del GAD DMQ. El plan piloto que se presentará deberá incluir, al menos, la



Alcaldía del Distrito Metropolitano de Quito

RESOLUCIÓN No. A- 060

propuesta de medidas de bioseguridad y el o los protocolos que aplicarían a la actividad específica. La Secretaría de Salud evaluará la propuesta del plan piloto presentado y emitirá, en cada caso, un informe en el que recomiende la aprobación o enmienda del plan piloto. En el primer caso, lo pondrá a conocimiento del Alcalde Metropolitano para la resolución correspondiente. En el segundo caso, notificará al interesado para que realice las modificaciones respectivas y, de estimarlo pertinente, lo presente nuevamente a conocimiento de la Secretaría de Salud. La evaluación de la propuesta del plan piloto modificado, seguirá el mismo procedimiento establecido en este inciso.

Art. 13.- Aforos en locales comerciales determinados. – Las siguientes actividades económicas sujetas a la licencia metropolitana única para el ejercicio de actividades económicas otorgadas por el GAD DMQ, funcionarán con el siguiente aforo máximo:

Actividad Económica	Porcentaje máximo de aforo
Centros Comerciales	50 %
Supermercados y mercados	50 %
Agencias Bancarias y de Cooperativas	50 %
Restaurantes	50 %
Cines	30%
Teatros	30%
Auditorios	30%

Sin perjuicio de lo dispuesto en el art. 11 de esta resolución, los titulares de cada una de estas actividades económicas enlistadas en el cuadro precedente, observarán, los protocolos contenidos en los Anexos 3 y 4.

La Secretaría de Salud presentará informes quincenales actualizados que permitan evaluar la vigencia de la medida de restricción de aforo dispuesta en esta disposición en relación con las indicadas actividades económicas.

Los interesados en el incremento de los aforos de las actividades económicas sujetas a la licencia metropolitana única para el ejercicio de actividades económicas previstos en esta disposición, podrán presentar propuestas de planes pilotos ante la Secretaría de Salud del GAD DMQ. El plan piloto que se presentará deberá incluir, al menos, la propuesta de medidas de bioseguridad y el o los protocolos que aplicarían a la actividad específica. La Secretaría de Salud evaluará la propuesta del plan piloto presentado y emitirá, en cada caso, un informe en el que recomiende la aprobación o enmienda del plan piloto. En el primer caso, lo pondrá a conocimiento del Alcalde Metropolitano para la resolución correspondiente. En el segundo caso, notificará al interesado para

Handwritten mark



Alcaldía del Distrito Metropolitano de Quito

RESOLUCIÓN No. A- 060

que realice las modificaciones respectivas y, de estimarlo pertinente, lo presente nuevamente a conocimiento de la Secretaría de Salud. La evaluación de la propuesta del plan piloto modificado, seguirá el mismo procedimiento establecido en este inciso.

Art. 14.- Sanciones por infracciones relacionadas con el régimen de licenciamiento.- Las personas que inobserven cualquiera de las disposiciones previstas en los artículos 11, 12 y 13 de esta resolución serán sancionadas, según corresponda, con una multa de hasta quince salarios básicos unificados (seis mil dólares de los Estados Unidos de América), de conformidad con lo que dispone el art. III.6.61 del Código Municipal y, sin perjuicio de la imposición de medidas provisionales o cautelares, según lo previsto en el Código Orgánico Administrativo.

Si la multa no se satisface oportunamente, el órgano competente podrá imponer una multa compulsoria según lo previsto en el art. I.2.262 del Código Municipal y régimen jurídico aplicable, sin perjuicio del ejercicio de la potestad de ejecución coactiva.

Art. 15.- Suspensión de autorizaciones para espectáculos públicos. – Se suspende la emisión de autorizaciones para la realización de espectáculos públicos en espacios abiertos o cerrados, públicos o privados. Se exceptúan de la suspensión prevista en este artículo, los espectáculos deportivos masivos, según se definen y regulan en el Libro II.4 del Código Municipal, siempre que se celebren sin la presencia de público.

DISPOSICIONES GENERALES

Disposición General Primera. – La Agencia Metropolitana de Control, la Agencia Metropolitana de Tránsito, el Cuerpo de Agentes de Control Metropolitano y las demás entidades y órganos del GAD DMQ, en el marco de sus competencias y en coordinación con los órganos correspondientes de la Administración Pública Central, ejercerán las actividades de control y, en general, adoptarán las medidas necesarias para el cumplimiento de esta resolución.

Disposición General Segunda. – El Comité de Operaciones de Emergencia Metropolitano, según las competencias atribuidas por el art. 24 del Reglamento a la Ley de Seguridad Pública y del Estado, se encargará de coordinar las acciones tendientes a (i) la reducción de los riesgos derivados de la pandemia del coronavirus SARS-CoV-2 causante de la enfermedad COVID-19; y, (ii) la adopción de medidas de respuesta y recuperación relacionadas con la situación de emergencia. La implementación de las acciones y medidas específicas corresponderá al órgano titular de la competencia material, de conformidad con el régimen constitucional ordinario.



Alcaldía del Distrito Metropolitano de Quito

RESOLUCIÓN No. A- 060

Disposición General Tercera. – Las disposiciones contenidas en esta resolución se aplicarán sin perjuicio de las medidas correspondientes a la declaratoria de emergencia grave adoptada en la Resolución Nro. A-020 de 12 de marzo de 2020.

Disposición General Cuarta. – La Secretaría de Comunicación diseñará e implementará mecanismos de comunicación y difusión masivos de las medidas adoptadas en esta resolución, en el término de un día a partir de su suscripción.

Disposición General Quinta. – Encárguese a la Secretaría General del Concejo Metropolitano; (i) la publicación de esta resolución en los medios de difusión institucional; y, (ii) la notificación de esta resolución a todos los miembros del Concejo Metropolitano y los restantes órganos y entidades del GAD DMQ.

DISPOSICIONES TRANSITORIAS

Disposición Transitoria Primera. – Según lo dispuesto en la letra p) del art. 90 del COOTAD, encárguese a la Secretaría General del Concejo Metropolitano incluir en la próxima sesión del Concejo Metropolitano un punto relativo a la rendición de cuentas del Alcalde Metropolitano sobre las medidas de carácter urgente y transitorio adoptadas por medio de esta resolución para su ratificación por los medios previstos en el régimen jurídico aplicable.

Disposición Transitoria Segunda. – En el término de 3 días contados a partir de la suscripción de esta resolución, la Secretaría de Movilidad, en coordinación con la Agencia Metropolitana de Tránsito y la Dirección Metropolitana de Informática, elaborará el Instructivo para la emisión, gestión y control de salvoconductos para el plan de restricción vehicular “Hoy Circula”, de conformidad con lo dispuesto en el art. 7 de esta resolución.

Las personas que hayan obtenido salvoconductos de los órganos competentes de la Administración Pública Central, con motivo del estado de excepción, podrán sustituirlos por los salvoconductos regulados en esta resolución hasta el 31 de octubre de 2020. Dentro de ese lapso, los vehículos beneficiados con un salvoconducto vigente emitido por la Administración Pública Central, estarán habilitados para la circulación, según los términos, condiciones y limitaciones aplicables a su emisión.

Disposición Transitoria Tercera. – Las Secretarías de Salud, Territorio, Hábitat y Vivienda y, Movilidad emitirán o actualizarán, según corresponda, los protocolos correspondientes en función de las circunstancias de la pandemia, hasta el 30 de septiembre de 2020. Los protocolos emitidos con relación a la Ordenanza Metropolitana No. 010 – 2020, en lo que no se opongan a los anexos de esta resolución, seguirán vigentes hasta su actualización.



Alcaldía del Distrito Metropolitano de Quito

RESOLUCIÓN No. A- 060

Disposición Derogatoria. – Deróguense las resoluciones Nros. A-031, de 8 de abril de 2020; y, A-052, de 1 de agosto de 2020.

Esta resolución entrará en vigencia a partir del 13 de septiembre de 2020.

Dado en Quito Distrito Metropolitano, al 9 de septiembre de 2020.

Dr. Jorge Yunda Machado
ALCALDE DEL DISTRITO METROPOLITANO DE QUITO

ANEXO 1

Informe Técnico No. IT-SM-DMPPM-0114-2020

Lineamientos ante el inminente vencimiento del estado de excepción declarado a propósito de la pandemia de COVID-19, a ser aplicado en el Transporte Público de Pasajeros y Transporte Comercial en el Distrito Metropolitano de Quito.

Dirección Metropolitana de Políticas
y planeamiento de la Movilidad
09.09.2020

Inminente vencimiento del estado de excepción		
Protocolo de Medidas Técnicas para el Retorno Paulatino a ciertas Actividades Económicas		
Órgano Responsable	Secretaría de Movilidad	
Secretaría Metropolitana de Movilidad	Medidas para el servicio de transporte urbano interparroquial y comercial	
	Medidas técnicas de distanciamiento social en la unidad de transporte público	Cada parámetro técnico se detalla a continuación: (1) Oferta. Se mantiene lo establecido en semáforo amarillo, es decir SOLO SENTADOS (que equivaldría aproximadamente al 50% del aforo de la unidad). (2) Ubicación de los pasajeros.- esta será de acuerdo con lo establecido en el Anexo 1, para los diferentes subsistemas de Transporte Público y diferentes tipologías de las unidades y carrocerías (Reglamento Técnico Ecuatoriano RTE INEN 038 (2R):2011; norma INEN 2205) (3) Cabinas de segregación.- para los conductores que podrá ser plástico transparente de 40 gramos mínimo (espesor). (4) Acceso al transporte público a los usuarios.- el ingreso se realizará por la puerta delantera y la salida por la puerta trasera. En el caso que, el bus tenga más de dos puertas, las puertas intermedias permanecerán cerradas durante la operación (subsistema convencional) (5) La Infraestructura de Transporte.- se colocará marcas en el piso en las paradas de transporte público, cada 2 metros (Anexo 1, Resolución A-038, 2020) (6) Estaciones y terminales.- todo usuario del subsistema Metrobús-Q pasará por el control de temperatura corporal. (7) Señalética.- la misma deberá constar al interior y exterior de las unidades que permita identificar con claridad las restricciones de distanciamiento social
	Medidas técnicas para la movilidad	Cada parámetro técnico se detalla a continuación:

y transporte
comercial

(1) Al interior de las unidades:

- a. Las **ventanas** deberán permanecer **abiertas** de tal forma que permita la ventilación constante al interior de las unidades. En el caso de que las ventanas no se puedan abrir, las claraboyas deberán permanecer abiertas; de acuerdo con las condiciones climáticas.
- b. **Pediluvio** (rodapiés) en los estribos (gradas) de acceso, impregnado con productos de desinfección aprobado por la Secretaría de Salud.
- c. **Dispensador de Gel alcohol.-** en cada unidad se dispondrá de un dispensador mínimo de 500 CC.

(2) De las unidades durante la operación):

- a. **Desinfección integral al interior** de la unidad y en los elementos de **acceso** a la misma. La **periodicidad** de la **desinfección** dependerá de la **efectividad** del producto (determinado por Secretaría de Salud).
 - i. La desinfección integral del exterior de la unidad se realizará una vez por día.
- b. La **aplicación** de los productos de **desinfección se** realizará aplicando todas las **normas de seguridad**, conforme a las indicaciones del fabricante para uso del producto (referencia protocolo desinfección transporte público carga, ANT, 23 marzo 2020).
 - i. En el caso de que la operadora realice la desinfección, utilizando otros productos y mecanismo de desinfección diferentes a los aplicados por la Municipalidad, la Secretaría de Salud aprobará su uso y periodicidad de aplicación.
- c. La desinfección de todas las **superficies metálicas, plástico** y otro material al interior de la unidad, se realizará con mayor énfasis en las superficies de alto contacto y circulación de los pasajeros (manijas, jaladeras, agarradera de pasillo, cabezal de asientos, apoya manos o brazos, volante) dentro del medio de transporte;

(3) Usuarios del transporte público

- a. **En el servicio de transporte público para el pago del pasaje se priorizará el uso de medios electrónicos de pago**, para evitar el contagio en el intercambio de dinero físico.
- b. **La responsabilidad es de todos**: se exigirá a todos los usuarios del transporte público de pasajeros, sin excepción, la utilización de mascarilla (cubreboca) al utilizar las unidades;
- c. Aplicación del protocolo, en caso de que **un usuario presente síntomas del COVID-19**, al interior de la unidad: (sujeto a la aprobación de la Secretaría de Salud)
 - i. El conductor procederá a emitir la alerta al sistema de salud, en cumplimiento al protocolo establecido.
 - ii. La unidad acatará las disposiciones emitidas por el personal de salud, hasta que llegue el apoyo médico.
 - iii. Para evitar el contagio, se suspenderá el acceso al punto del sistema mientras arriba el apoyo médico
 - iv. Una vez con el personal de apoyo médico en el sitio, se procederá al desembarque ordenado de los pasajeros, por la puerta más alejada al usuario que presente síntomas.
 - v. El personal de **apoyo médico tomará procedimiento** con todos los usuarios y la unidad en la cual se produjo el hecho. (*Lineamientos de prevención y control para casos sospechosos y confirmados COVID19 – Ministerio Salud Pública, marzo 2020*).
- d. El **usuario** dará las facilidades para que el personal de fiscalización debidamente identificado (uniforme, credencial, otros) realice los **controles de temperatura** al interior de las unidades o en las paradas de Transporte Público, de forma aleatoria.
- e. Cualquier **usuario reportará** al número de emergencia (911), plataforma MOVILIZATEUIO, agente de la fuerza pública, en caso de **evidenciar** que las unidades llevan más del aforo autorizado, no respetan el distanciamiento social señalado en las unidades o en las paradas,

cobro de pasaje, cualquier anomalía que ponga en riesgo la salud y seguridad de los usuarios y personal, irrespeto a las paradas, aglomeraciones

(4) Personal de operación del transporte público

- a. **Choferes:** deberán cumplir los protocolos de bioseguridad que estén establecidas para el efecto, tal y como:
 - i. Uso obligatorio de kit de prevención o EPPS (mascarilla, gel antibacterial, guantes y alcohol)
 - ii. Fortalecer la higiene de manos dentro y fuera de la Unidad. Lavarse las manos con abundante agua y jabón durante 40 segundos cada tres horas, así como también después de estornudar, toser o limpiarse la nariz, es necesario también utilizar alcohol previa limpieza.
 - iii. Evitar tocar el rostro, ojos y boca con las manos.
 - iv. El personal se salud, procederá a realizar el registro de los usuarios presentes en la unidad, esto con la finalidad de realizar el rastreo epidemiológico, en el caso de lo establecido en el literal 3) d. detección de usuario contagiado.
 - v. No se permitirá el consumo de alimentos en el interior de la unidad para evitar el incumplimiento del protocolo de seguridad alimentaria
 - vi. Evitar el consumo de productos ambulantes

(5) En la infraestructura de transporte público:

a. Vía Pública

Se definirá en lo posible de las facilidades en el terreno, **filas** por **rutas** que pasan por determinada parada de Transporte Público.

b. En estaciones y terminales

En las paradas Transporte Público del subsistema MetroBus:

- i. Toda persona que desee ingresar al sistema integrado de transporte público en las estaciones y terminales

deberá pasar por la inspección de la temperatura corporal

- ii. Si la temperatura corporal excede los grados determinados por la Autoridad Sanitaria (37,5°), no podrá ingresar al SITP y será aislada hasta la llegada de personal médico.
- iii. El funcionario o miembro de la Fuerza pública que detecte a la persona con temperatura deberá ubicarla a un costado del andén de ingreso y requerirá el apoyo al área que corresponda para que llegue el auxilio médico.
- iv. Para evitar condiciones de contagio, se suspenderá el acceso al punto del sistema mientras arriba el apoyo médico.
- v. Se generará un registro que se reportará al centro de control de la EPMTQP con la finalidad de contar con información oportuna, en caso de que las autoridades de salud la requieran.
- vi. El control de temperatura corporal será obligatorio también en las unidades alimentadoras que son parte del sistema de transporte de pasajeros, el cual se lo realizará en las estaciones o terminales.
- vii. En las paradas de los alimentadores que estén fuera de las terminales y estaciones, se procederá de forma similar al subsistema convencional.
- viii. En caso de detectarse usuarios con síntomas de COVID-19 en el sistema de alimentación, se procederá de igual forma que en los buses del subsistema convencional.
- ix. **NO** se permitirá el acceso de usuarios sobre la capacidad establecida. En caso de que eso suceda, la unidad se detendrá y procederá a activar la alerta al personal de la Fuerza Pública.

(6) El transporte público INTRAPROVINCIALES

- a) Llegarán únicamente a las estaciones micro regionales y terminales Interprovinciales.

- b) Se suspenden las paradas urbanas en sitios como la Villaflora, Trébol, Calderón, Universidad Central, Girón;
 - i. Solo ingresarán las operadoras que certifiquen haber implementado las medidas de bioseguridad que se aplican dentro del Distrito Metropolitano de Quito (Ministerio de Salud, ANT)
 - ii. Deberán cumplir todo lo establecido por la ANT y las autoridades de Salud, en lo referente a aforos, horarios, medidas de bioseguridad, etc.
 - iii. La ANT deberá controlar el cumplimiento estricto de las frecuencias, rutas (según se indica en el numeral 2), paradas, y demás índices operacionales establecidos para las unidades intraprovinciales, y las medidas de asepsia de acuerdo con las directrices y disposiciones del semáforo color verde.

(7) TRANSPORTE COMERCIAL (Taxis)

Oferta y distanciamiento social.

- b. **Oferta:** La capacidad o aforo, máximo será de **dos** pasajeros, que estarán ubicados en la parte posterior en los extremos, por **ningún** motivo se permitirá un **pasajero junto** al conductor.
- c. **Circulación:** Determinada por las restricciones de circulación establecidas por el COE-M (placa)
- d. **Horario** de restricción de circulación estará determinado por las disposiciones del COE Cantonal o la máxima autoridad administrativa del DMQ .
- e. **Separador** entre el **pasajero y el conductor**, mediante lámina o plástico de 40 gramos mínimo de espesor.

Conductores:

- f. Utilizarán **EPPS** (mascarillas, gafas, traje de bioseguridad y otros medios de protección)
- g. **Conductores** que se encuentren dentro del **grupo vulnerable** establecido por el protocolo de reingreso IESS, **NO** deberían operar
- h. Uso **frecuente** de **Gel alcohol**

- i. **No** consumo de **alimentos** al interior de la unidad

Pasajeros

- j. Uso **obligatorio de mascarilla** y demás elementos de bioseguridad.
- k. Uso de alcohol gel.
- l. En caso de presentarse un **usuario con síntomas de COVID19** se emitirá la **alerta al sistema de salud**, y se procederá de acuerdo con el protocolo establecido.

Durante la operación

- m. Las **ventanas** permanecerán **abiertas** para mayor ventilación, sujeto a condiciones climáticas y seguridad.
- n. **Desinfección** completa de la unidad con la **periodicidad** que estará sujeta a la efectividad del producto utilizado (secretaría de Salud), de los sitios donde existe mayor contacto con los usuarios (manijas, asientos, otros)
- o. **Desinfección** continua de sitios de **mayor contacto** con usuarios (manijas, cabeceras, otras)
- p. Se **prohíbe** ingerir alimentos al interior de la unidad para no contravenir los protocolos de alimentos.
- q. Se **priorizará** el uso de **medios tecnológicos para el pago, evitando** en lo posible el intercambio de **dinero efectivo**.
- r. En caso de que un usuario presente síntomas de COVID 19 se emitirá la alerta al sistema de salud, y se procederá de acuerdo con el protocolo establecido.

Paradas

- a. De acuerdo con la modalidad:
 - i. **Convencionales.-** Se evitará la toma de pasajeros en sitios de alta conglomeración,
 - ii. **Ejecutivos.-** Únicamente de acuerdo con los establecido en la modalidad

(8) TRANSPORTE COMERCIAL (Escolar/Institucional)

		<p>Similar al caso anterior.</p> <p>1. Oferta.- La capacidad o aforo, máximo 50% capacidad.</p> <p>2. Se prohíbe a las unidades determinadas en este inciso, realizar servicio de transporte público de pasajeros.</p>
	<p>Medidas específicas de control por tipo de transporte</p>	<p>Cada parámetro técnico se detalla a continuación:</p> <p>(1) Control estricto del comercio autónomo en las terminales, paradas, estaciones y buses, por parte de la Agencia Metropolitana de Control.</p> <p>(2) Se permite el servicio de transporte público de pasajeros intraprovinciales e interprovincial, el mismo que estará sujeto a las disposiciones emitidas por la ANT</p> <p>(3) Todo el personal de operación del Transporte Público estará sujeto a la normativa laboral vigente.</p> <p>(4) Personal de operación: Choferes y ayudantes (de ser el caso) que se encuentren dentro de los grupos de riesgo establecidos en la “<i>guía orientativa de retorno al trabajo frente a COVID19, IESS, abril 2020</i>”, no recomienda que formen parte de la operación del transporte;</p> <p>(5) La Secretaria de Movilidad, por medio de sus entidades adscritas, direcciones, unidades y áreas, realizará la fiscalización del cumplimiento de los protocolos de bioseguridad, horarios, rutas y frecuencias.</p> <p>(6) Control estricto del transporte de pasajeros informal</p>

CERTIFICACIÓN ELECTRÓNICA
SERVICIO CENTRAL DEL ECUADOR
 Firmado Digitalmente por: HENRY HANNIBAL
 VILATUNA GUARACA
 Hora oficial Ecuador: 10/09/2020 09:32

*Elaborado por: Henry Vilatuña G
 Director Políticas y Planeamiento de Movilidad*

*Para: Lcdo. Guillermo Abad Zamora
 Secretario de Movilidad*

Procedimiento:

1. Antes de poner a disposición de los usuarios/clientes la Declaración del Grupo, el personal del restaurante deberá preguntar si todos pertenecen al mismo grupo familiar, de amistad o, en general, de confianza.
2. Si la respuesta es afirmativa, podrá suscribir la Declaración del Grupo todos los usuarios/clientes, mayores de edad, siempre que pertenezcan al mismo grupo familiar, de amistad o, en general, de confianza.
3. A efectos de control, los establecimientos correspondientes deberán mantener un registro y archivo, secuencial y ordenado, de las Declaraciones del Grupo que hayan suscrito sus usuarios/clientes.

ANEXO 3

Órgano Responsable	Secretaría de Territorio, Hábitat y Vivienda	
	Distancias mínimas en el interior de establecimientos que realicen actividades comerciales y de servicios en el Distrito Metropolitano de Quito terminado el Estado de Excepción	
	<p>Condiciones generales para la implementación de distancias mínimas al interior de establecimientos que realicen actividades comerciales y de servicios</p>	<p>Se recomienda la señalización horizontal para mantener una distancia mínima de dos metros entre personas sobre los puntos de espera conforme lo determinado en la Resolución de Alcaldía No. A-30 del 7 de abril de 2020 en el interior de todo establecimiento que realice actividades comerciales y de servicios permitidas por el Decreto Ejecutivo No. 1017 de 16 de marzo de 2020 y las que sean debidamente autorizadas a futuro, priorizando los establecimientos con alta demanda de servicio en el Distrito Metropolitano de Quito.</p> <p>Todo punto, zona de espera y circulación interior de establecimientos que realicen actividades comerciales y de servicios, deberá cumplir con las siguientes condiciones generales:</p> <ol style="list-style-type: none"> a. Para la implementación de zonas y puntos de espera al exterior de establecimientos comerciales y de servicios deberá revisarse el Anexo 1: Protocolo de Medidas Técnicas para el Retorno Paulatino a ciertas Actividades Económicas, Protocolo para la implementación de distancias mínimas de espera en espacio público para todo establecimiento que realice actividades habilitadas por los órganos competentes de la Administración Pública Central de la Resolución No. A-038 del 3 de Mayo del 2020 b. Todo local comercial o de servicios deberá señalar los siguientes componentes obligatorios: zona de ingreso y salida, línea de espera de atención o zona de espera de atención, puntos de atención y circulaciones. c. La zona de control estará condicionada al aforo y superficie del establecimiento. d. Los puntos, zonas y líneas de circulación deberán señalizarse al interior del establecimiento comercial o de servicios. e. Los puntos, zonas y circulaciones deberán mantenerse debidamente señalizados durante el tiempo de funcionamiento del establecimiento. f. Los puntos de espera podrán ser utilizados únicamente por una persona. g. En la línea de circulación podrán circular más de una persona manteniendo siempre la distancia mínima de 2.00 m. entre personas. h. Los puntos de espera deberán mantener una distancia mínima de 2.00 m a líneas de circulación i. En quioscos y módulos / locales de hasta 4.00 m² habrá un solo dependiente por establecimiento. j. Se diferenciarán puntos de espera / zonas de espera de uso preferencial para personas de atención prioritaria: personas con discapacidad física o motora, mujeres embarazadas, personas con bebés en brazos y adultos mayores.

- k. En el caso de que el establecimiento comercial o de servicios cuente con retiros de construcción, podrán disponer en este espacio zonas o puntos de espera garantizando el distanciamiento establecido en el presente documento.
- l. La pintura / adhesivo utilizados para la señalización de zonas y puntos de espera deberá ser de un color contrastante a la superficie de piso y de alto tráfico.
- m. El aforo y número de puntos de espera de atención estará condicionado al aforo y al cumplimiento obligatorio de las reglas técnicas establecidas en este documento.

Espacios comunes al interior de establecimientos que realicen actividades comerciales y de servicios en el Distrito Metropolitano de Quito terminado el Estado de Excepción

Señalización de zonas de ingreso y salida al interior de establecimientos que realicen actividades comerciales y de servicios

Para la señalización de zonas de ingreso y salida en espacios comunes al interior de establecimientos que realicen actividades comerciales y de servicios en el Distrito Metropolitano de Quito terminado el estado de excepción, se cumplirá con los componentes técnicos mínimos detallados de acuerdo con las siguientes categorías:

- a. Zonas de ingreso / salida en accesos menores a 3.40 m. de ancho en establecimientos
- b. Zonas de ingreso / salida en accesos mayores a 3.40 m de ancho en establecimientos

a. Señalización de zonas de ingreso / salida en accesos menores a 3.40 m. de ancho al interior de establecimientos que realicen actividades comerciales y de servicios

Para la señalización de zonas de ingreso / salida en accesos menores a 3.40 m. de ancho al interior de establecimientos que realicen actividades comerciales y de servicios, se cumplirá con las siguientes condiciones generales:

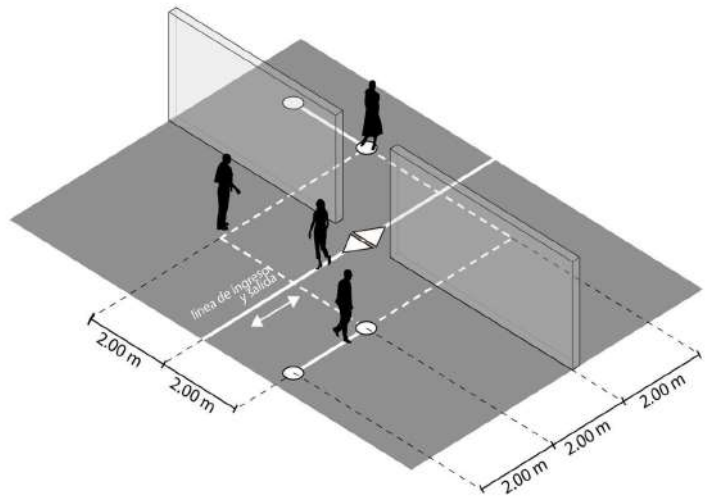
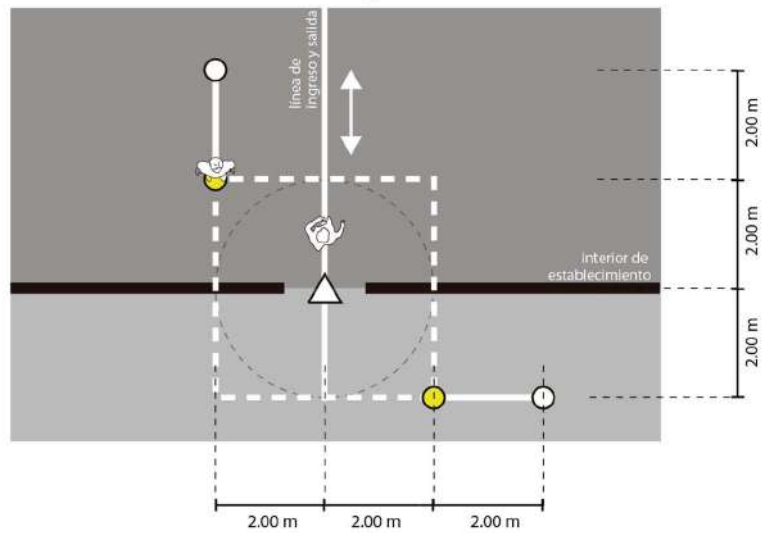
- a. El ingreso / salida se realizará por una circulación única que se denominará circulación de ingreso / salida.
- b. La zona de ingreso / salida deberá cumplir el distanciamiento establecido de 2.00 m. con puntos de espera debidamente señalizados.
- c. Se señalizará al menos un punto de espera al interior y al exterior de la zona de ingreso/salida para la espera de otros usuarios manteniendo la distancia mínima de 2.00 m. entre personas.
- d. El primer punto de espera tanto al interior como al exterior deberá señalizarse como punto de espera preferencial y marcarse con un color diferente del resto.
- e. La zona de ingreso / salida deberá permanecer libre de obstáculos y otros usuarios.

La señalización se la realizará de acuerdo con el siguiente componente técnico:

Acceso menor 3.40 m.	Dimensión/característica.
Diámetro mínimo del punto de espera de atención	0.40 m. de color de alto contraste.
Distancia mínima entre puntos de espera de atención	Mínimo 2.00 m

Número de circulaciones de acceso/salida	1
Zona de acceso/salida	Cuadrado de mínimo 4.00 m lado
Punto de acceso	Triángulo de lado 0.60 m ubicado sobre la línea de circulación
Línea de circulación de ingreso / salida	Trazada en la mitad del acceso
Puntos de espera de ingreso o salida	Trazada a mínimo 2.00 m. de la línea de circulación.

Esquemas 001: Señalización de zonas de ingreso y salida en accesos menores a 3.40 m. en establecimientos que realicen actividades comerciales y de servicios.



b. Señalización de zonas de ingreso / salida en accesos mayores a 3.40 m de ancho al interior de establecimientos que realicen actividades comerciales y de servicios

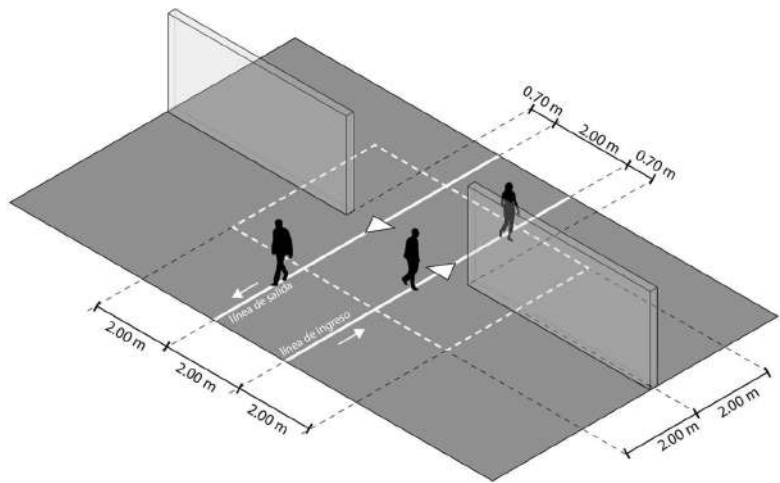
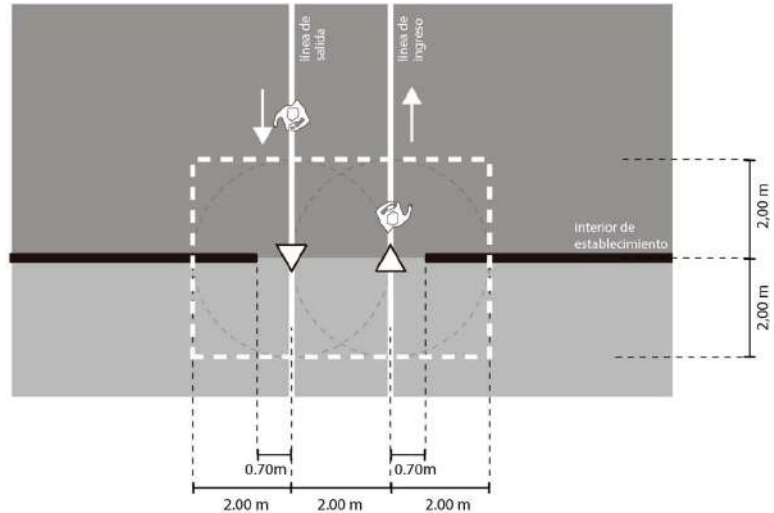
Para la señalización de zonas de ingreso / salida en accesos mayores a 3.40 m. de ancho al interior de establecimientos que realicen actividades comerciales y de servicios se cumplirá con las siguientes condiciones generales:

- a. El ingreso y salida se realizará por circulaciones diferenciadas. Se denominará circulación de ingreso y circulación de salida respectivamente.
- b. La zona de ingreso y salida deberá cumplir el distanciamiento establecido de 2.00 m. con otras circulaciones y puntos de espera debidamente señalizados.
- c. La zona de ingreso y salida deberá permanecer libre de obstáculos y otros usuarios.

La señalización se la realizará de acuerdo con el siguiente componente técnico:

Acceso mayor 3.40 m.	Dimensión/característica.
Número de circulaciones de acceso/salida	2
Zona de acceso y salida	Rectángulo de mínimo 6.00 m x 4.00 m
Punto de acceso y salida	Triángulos de lado 0.60 m ubicado sobre líneas de circulación respectivamente
Distancia entre límite vertical (pared u obstáculo vertical) y líneas de circulación	Mínimo 0.70 m
Distancia entre líneas de circulación	Mínimo 2.00 m

Esquemas 002: Señalización de zonas de ingreso y salida en accesos mayores a 3.40 m. en establecimientos que realicen actividades comerciales y de servicios.



Señalización de líneas de circulación al interior de establecimientos que realicen actividades comerciales y de servicios

Para la señalización de líneas de circulaciones al interior de establecimientos que realicen actividades comerciales y de servicios se cumplirá con las siguientes condiciones generales:

- Para el distanciamiento adecuado todo establecimiento comercial o de servicios que permita el acceso de los usuarios al interior deberá contar al menos con 2 circulaciones diferenciadas.
- En caso de que el espacio no esté en condiciones de albergar mínimo dos circulaciones diferenciadas al interior, deberá priorizar el ingreso y uso por parte de un solo usuario simultáneamente.

- c. Las circulaciones interiores deberán priorizar un solo sentido de circulación para evitar romper la distancia mínima recomendada de 2.00 m entre personas.
- d. En el caso de que la disposición arquitectónica del establecimiento no disponga con el espacio requerido para la separación mínima recomendada de 2.00 m entre personas, se podrá utilizar el espacio público para las líneas de espera según los parámetros establecidos en revítese el Anexo 1: Protocolo de Medidas Técnicas para el Retorno Paulatino a ciertas Actividades Económicas, Protocolo para la implementación de distancias mínimas de espera en espacio público para todo establecimiento que realice actividades habilitadas por los órganos competentes de la Administración Pública Central de la Resolución No. A-038 del 3 de Mayo del 2020

Para la señalización de líneas de circulaciones al interior de establecimientos que realicen actividades comerciales y de servicios, se cumplirá con los componentes técnicos mínimos detallados de acuerdo con las siguientes categorías:

- a. Líneas de circulación de ingreso y salida en establecimientos que realicen actividades comerciales y de servicios
- b. Líneas de circulación interior en corredores menores a 3.40 m de ancho en establecimientos que realicen actividades comerciales y de servicios
- c. Líneas de circulación interior en corredores mayores o iguales a 3.40 m de ancho en establecimientos que realicen actividades comerciales y de servicios

a. Líneas de circulación de ingreso y salida en establecimientos que realicen actividades comerciales y de servicios.

Para la señalización de líneas de circulación de ingreso y salida al interior de establecimientos que realicen actividades comerciales y de servicios se cumplirá con las siguientes condiciones generales:

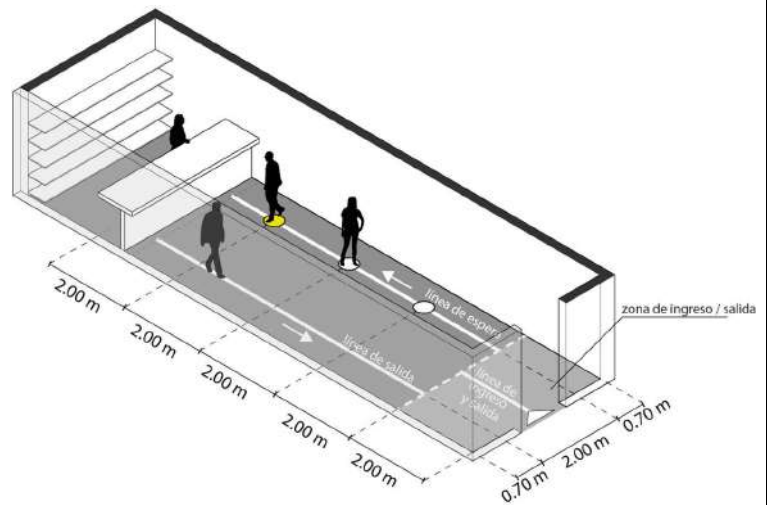
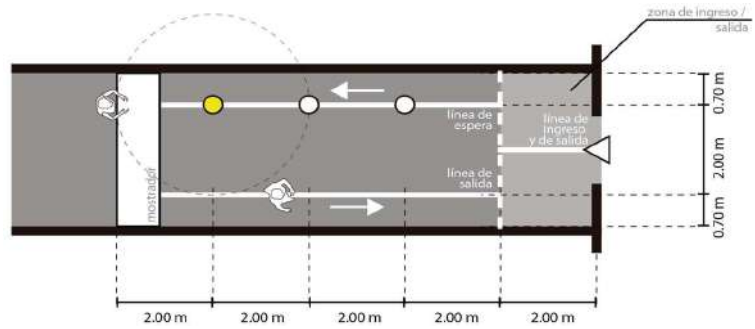
- a. La línea de circulación de ingreso deberá conectarse con la línea de circulación interior o línea de espera directamente.
- b. La línea de circulación de salida deberá conectarse directamente a la/s línea/s de espera de atención.
- c. En caso de tener una única circulación para ingreso y salida, esta línea se bifurcará para recibir flujos de ingreso y salida
- d. En caso de tener dos circulaciones diferenciadas para ingreso y salida, la línea de ingreso se convertirá en línea de circulación interior y las líneas de espera de atención se conectará a la línea de salida.

La señalización se la realizará de acuerdo con el siguiente componente técnico:

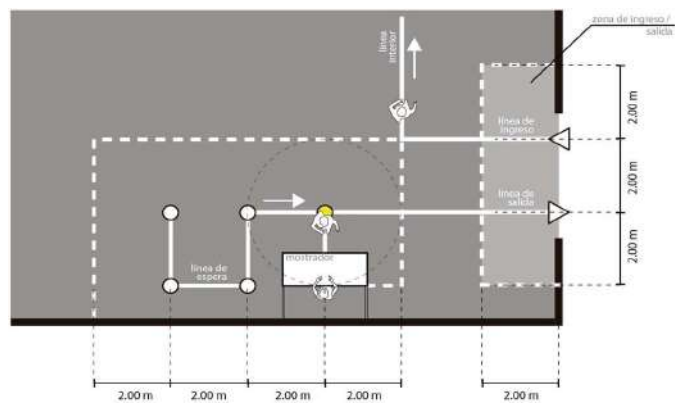
Líneas de circulación de ingreso y salida	Dimensión/característica.
Distancia mínima entre líneas de circulación	Mínimo 2.00 m
Distancia mínima entre línea de circulación y puntos de espera	Mínimo 2.00 m
Distancia mínima entre línea de circulación y límite vertical (pared u	Mínimo 0.70 m

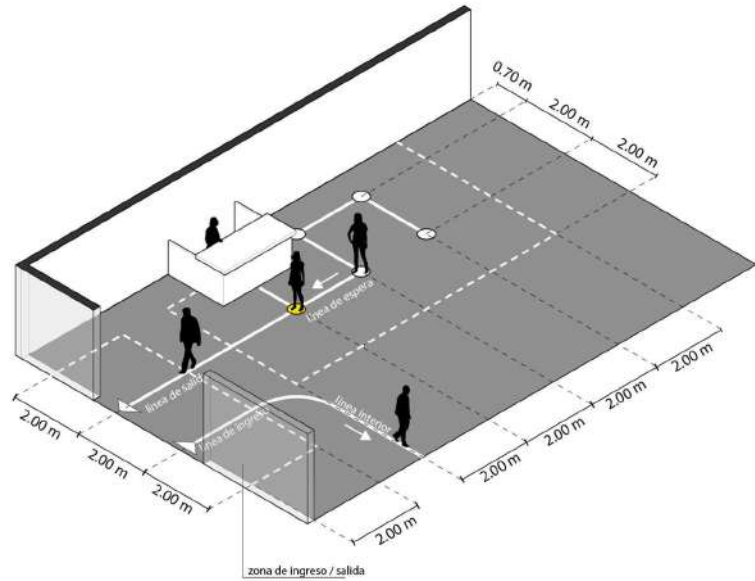
obstáculo vertical)

Esquemas 003: Señalización de líneas de circulación de ingreso y salida



Esquemas 004: Señalización de líneas de circulación de ingreso y salida diferenciadas





b. Señalización de líneas de circulación interior en corredores menores a 3.40 m. de ancho en establecimientos que realicen actividades comerciales y de servicios.

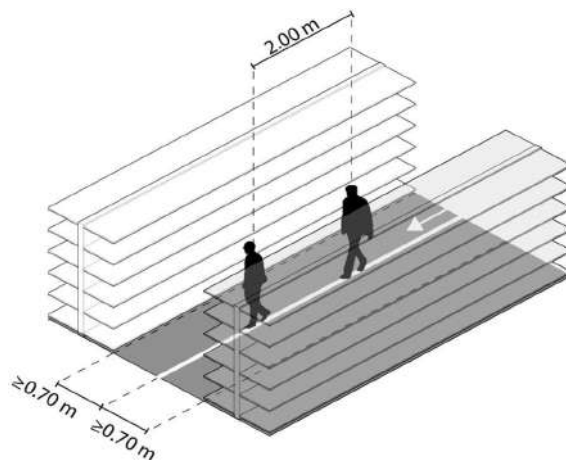
Para la señalización de líneas de circulación interior en corredores menores a 3.40 m. de ancho en establecimientos que realicen actividades comerciales y de servicios se cumplirá con las siguientes condiciones generales:

- La dirección de la circulación interior deberá ser en un solo sentido.
- Los usuarios deberán caminar sobre la línea de circulación a una distancia de mínimo 2.00 m entre ellos.
- La línea de circulación deberá mantener una distancia de 2.00 metros a otras líneas de circulación y a puntos de espera de atención.

La señalización se la realizará de acuerdo con el siguiente componente técnico:

Línea de circulación interior en corredor menor a 3.40 m de ancho	Dimensión/característica.
Ancho mínimo de corredor interior	Mínimo 1.40 m
Distancia mínima entre línea de circulación y límite vertical (pared u obstáculo vertical)	Mínimo 0.70 m
Distancia mínima entre líneas de circulación	Mínimo 2.00 m
Distancia mínima entre línea de circulación y puntos de espera	Mínimo 2.00 m

Esquema 005: Señalización de línea de circulación interior en corredores menores a 3.40 m. de ancho.



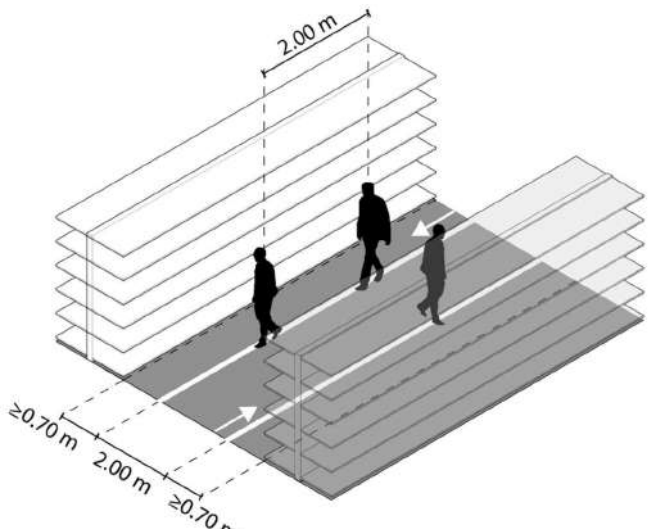
c. Señalización de líneas de circulación interior en corredores mayores o iguales a 3.40 m. de ancho en establecimientos que realicen actividades comerciales y de servicios.

Para la señalización de líneas de circulación interior en corredores mayores o iguales a 3.40 m. de ancho en establecimientos que realicen actividades comerciales y de servicios, se cumplirá con las siguientes condiciones generales:

- En caso de corredores mayores a 3.40 m se dispondrá dos líneas de circulación diferenciadas. Cada línea de circulación tendrá un sentido diferente.
- Los usuarios deberán caminar sobre la línea de circulación a una distancia de mínimo 2.00 m entre ellos
- Las líneas de circulación deberá mantener una distancia de 2.00 metros a otras líneas de circulación y a puntos de espera de atención.

La señalización se la realizará de acuerdo con el siguiente componente técnico:

Líneas de circulación interior en corredores mayores o iguales a 3.40 m. de ancho	Dimensión/característica.
Ancho mínimo de corredor interior	Mínimo 3.40 m
Distancia mínima entre líneas de circulación	Mínimo 2.00 m
Distancia mínima entre línea de circulación y puntos de espera	Mínimo 2.00 m
Distancia mínima entre línea de circulación y límite vertical (pared u obstáculo vertical)	Mínimo 0.70 m

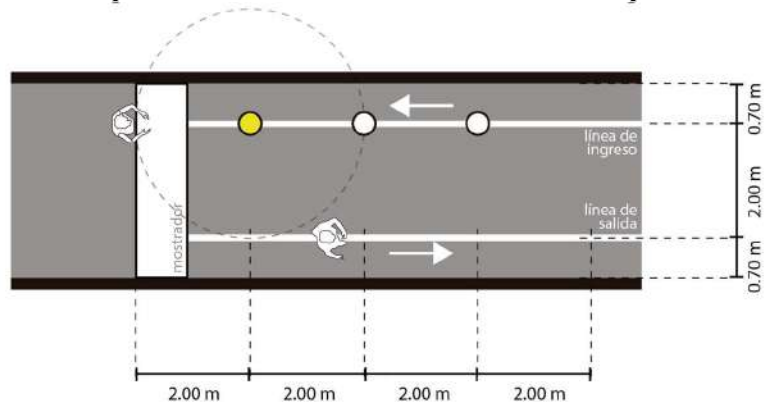
		<p style="text-align: center;">Esquema 006: Señalización de línea de circulación interior en corredores mayores o iguales a 3.40 m. de ancho</p> 
	<p style="text-align: center;">Señalización de líneas y zonas de espera de atención al interior de establecimientos que realicen actividades comerciales y de servicios</p>	<p>Para la señalización de líneas y zonas de espera de atención al interior de establecimientos que realicen actividades comerciales y de servicios se cumplirán las siguientes condiciones generales:</p> <ol style="list-style-type: none"> a. En caso de que el espacio no esté en condiciones de señalar al interior una línea de circulación y una línea de espera podrá señalar una única línea y se restringirá el ingreso y uso por parte de un solo usuario simultáneamente. b. En el caso de que el espacio no esté en condiciones de señalar al interior una línea de circulación no se habilitará para el ingreso de usuarios. <p>Para la señalización se cumplirá con los componentes técnicos mínimos detallados de acuerdo con las siguientes categorías:</p> <ol style="list-style-type: none"> a. Línea de espera de atención express. b. Zonas de espera de atención única. c. Zonas de espera de atención múltiple. <p>a. Línea de espera de atención express al interior de establecimientos que realicen actividades comerciales y de servicios.</p> <p>Para la señalización de líneas de espera de atención express se cumplirá con los componentes técnicos mínimos detallados a continuación:</p> <ol style="list-style-type: none"> a. Los establecimientos que realicen actividades comerciales y de servicios que permitan el ingreso a usuarios deberán señalar al menos una línea de atención express. b. El ancho mínimo de la zona de atención del establecimiento para la señalización de la línea de atención express será de 3.40 m. de ancho. c. La línea de espera de atención express albergará puntos de espera de atención con la debida distancia de 2.00 m. entre ellos. d. El primer punto de espera de atención deberá señalizarse como punto de espera preferencial y deberá marcarse con un color diferente del resto.

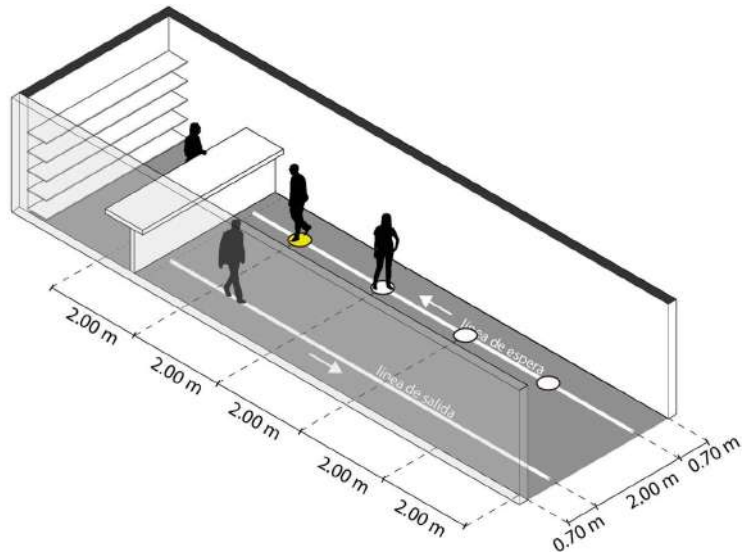
- e. La línea de espera de atención express se distribuirá según la organización de cada establecimiento priorizando la conexión con el acceso / salida.
- f. Las líneas de espera de atención express deberán conectarse directamente a la línea de circulación de salida.
- g. El número de puntos de espera de atención estará condicionado al aforo y al cumplimiento de las reglas técnicas establecidas en este documento.

La señalización se la realizará de acuerdo con el siguiente componente técnico:

Línea de espera de atención express	Dimensión/característica.
Diámetro mínimo del punto de espera de atención	0.40 m. de color de alto contraste.
Distancia mínima entre puntos de espera de atención	Mínimo 2.00 m
Ancho mínimo de la zona de atención del establecimiento	Mínimo 3.40 m.
Distancia mínima entre parte interior del mostrador y primer punto de espera de atención	Mínimo 2.00 m
Distancia mínima entre punto de espera de atención y límite vertical (pared u obstáculo vertical)	Mínimo 0.70 m
Distancia mínima entre línea de espera y línea de circulación	Mínimo 2.00 m

Esquemas 007: Señalización de línea de atención express





b. Zonas de espera de atención única al interior de establecimientos que realicen actividades comerciales y de servicios.

Para la señalización de zonas de espera de atención, se cumplirá con las siguientes condiciones generales:

- a. Las zonas de espera de atención únicas se distribuirán según la organización de cada establecimiento.
- b. Las zonas de espera de atención albergarán puntos de espera de atención con la debida distancia de 2.00 m. entre ellos.
- c. El primer punto de espera de atención deberá señalizarse como punto de espera preferencial y deberá marcarse con un color diferente del resto.
- d. Las zonas de espera de atención únicas deberán estar delimitadas y se restringirá la circulación en su interior.
- e. La línea de espera deberá conectarse directamente a la línea de circulación de salida.
- f. Se podrá circular por el perímetro de la zona de espera de atención siempre y cuando mantenga la distancia de 2.00 m con puntos de espera de atención y otras circulaciones.
- g. El número de puntos de espera de atención estará condicionado al aforo y al cumplimiento de las reglas técnicas establecidas en este documento.

La señalización se la realizará de acuerdo con el siguiente componente técnico:

Zona de espera de atención única	Dimensión/característica.
Diámetro mínimo del punto de espera de atención	0.40 m. de color de alto contraste.
Distancia mínima entre puntos de espera de atención	Mínimo 2.00 m
Distancia mínima entre parte interior del mostrador y primer punto de espera de atención	Mínimo 2.00 m

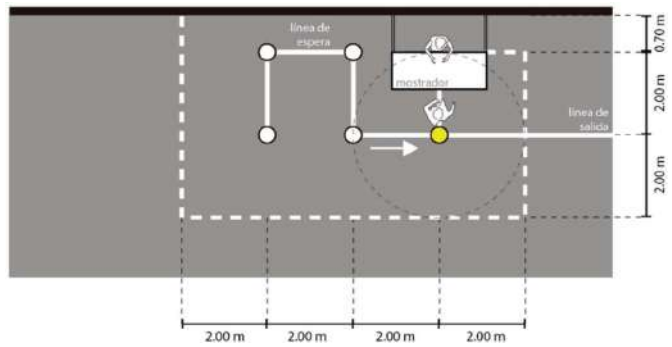
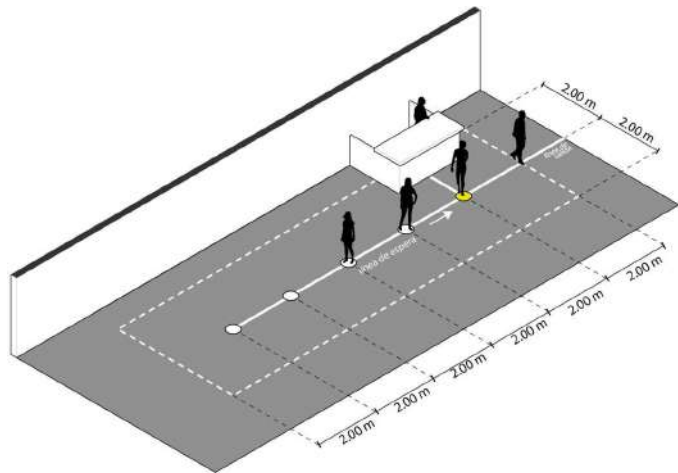
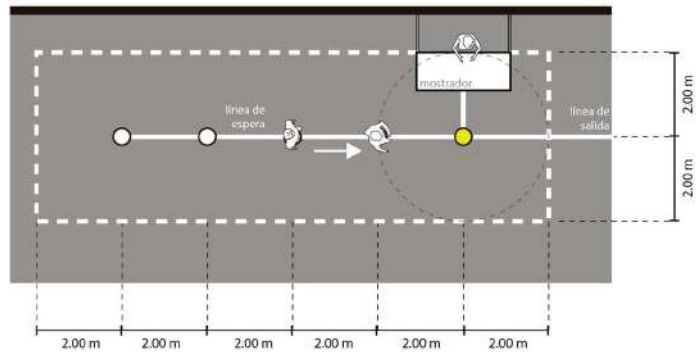
Distancia mínima entre punto de espera de atención y perímetro de zona de espera

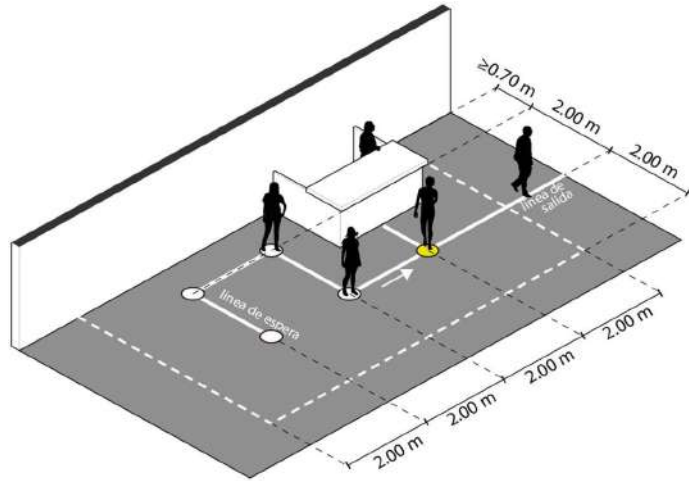
Mínimo 2.00 m

Distancia mínima entre punto de espera de atención y límite vertical (pared u obstáculo vertical)

Mínimo 0.70 m

Esquemas 008: Señalización de zona de espera de atención única





c. Zonas de espera de atención múltiple al interior de establecimientos que realicen actividades comerciales y de servicios.

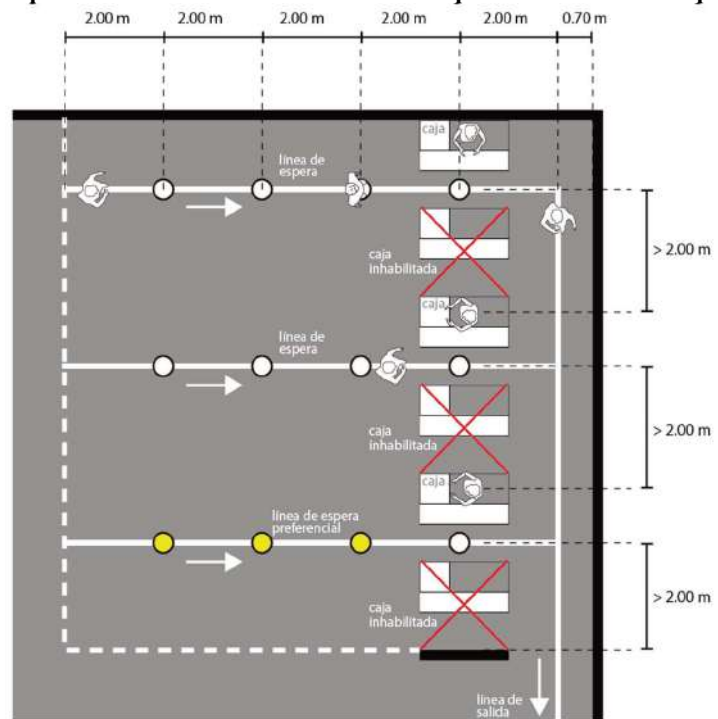
Para la señalización de zonas de espera de atención múltiple al interior de establecimientos que realicen actividades comerciales y de servicios, se cumplirá con las siguientes condiciones generales:

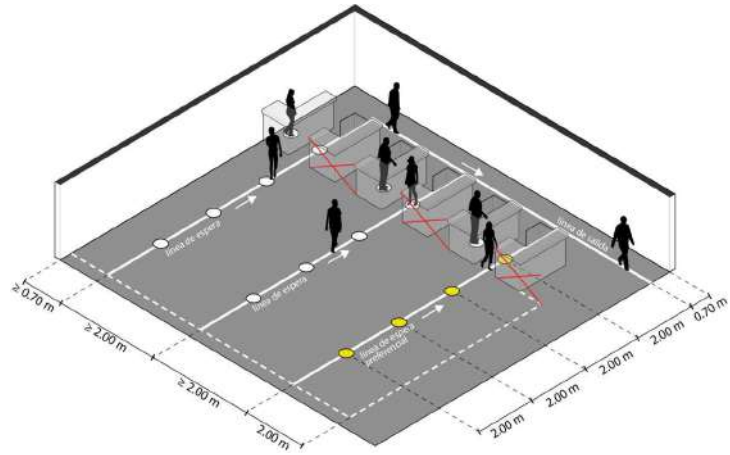
- a. Las zonas de espera de atención múltiple se distribuirán según la organización de cada establecimiento
- b. Las zonas de espera de atención múltiple albergarán puntos de espera de atención con la debida distancia de 2.00 m. entre ellos.
- c. El primer punto de espera de atención deberá señalizarse como punto de espera preferencial y marcarse con un color diferente del resto.
- d. En caso de ser posible se diferenciará una zona de atención preferencial exclusiva para el uso de personas de atención prioritaria.
- e. Las zonas de espera de atención múltiple deberán estar delimitadas y se restringirá la circulación en su interior.
- f. Las líneas de espera de atención deberá conectarse directamente a la línea de circulación de salida.
- g. Cuando los módulos de cajas, asientos destinados a la espera de usuarios, puestos de trabajo en general, no garanticen la distancia establecida de 2.00 m. entre personas, se deshabilitarán dichos espacios alterando un puesto.
- h. En el caso de que según la disposición arquitectónica y la actividad económica específica lo requiera, se implementarán espacios destinados a la espera de usuarios con mobiliario.
- i. El número de puntos de espera de atención estará condicionado al aforo y al cumplimiento de las reglas técnicas establecidas en este documento.

La señalización se la realizará de acuerdo con el siguiente componente técnico:

Zona de espera de atención múltiple	Dimensión/característica.
Diámetro mínimo del punto de espera de atención	0.40 m. de color de alto contraste.
Distancia mínima entre puntos de espera de atención	Mínimo 2.00 m
Distancia mínima entre parte interior del mostrador y primer punto de espera de atención	Mínimo 2.00 m
Distancia mínima entre punto de espera de atención y perímetro de zona de espera	Mínimo 2.00 m
Distancia mínima entre punto de espera de atención y límite vertical (pared u obstáculo vertical)	Mínimo 0.70 m
Distancia mínima entre líneas de espera de atención	Mínimo 2.00 m

Esquemas 009: Señalización de zonas de espera de atención múltiple

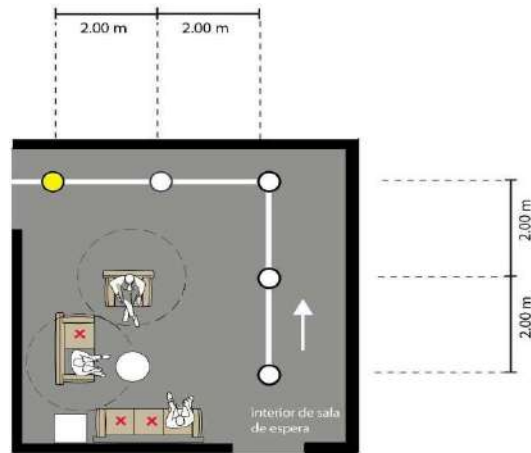




La señalización de la zona destinada a la espera de usuarios con mobiliario se realizará de acuerdo con el siguiente componente técnico:

Zona destinada a la espera de usuarios con mobiliario	Dimensión/característica.
Distancia mínima entre asientos de personas dentro de la zona de espera de usuarios con mobiliario	Mínimo 2.00 m entre personas.
Distancia mínima entre líneas de circulación y zonas destinadas a la espera de usuarios con mobiliario	Mínimo 2.00 m
Distancia mínima entre líneas de espera de atención y zonas destinadas a la espera de usuarios con mobiliario	Mínimo 2.00 m

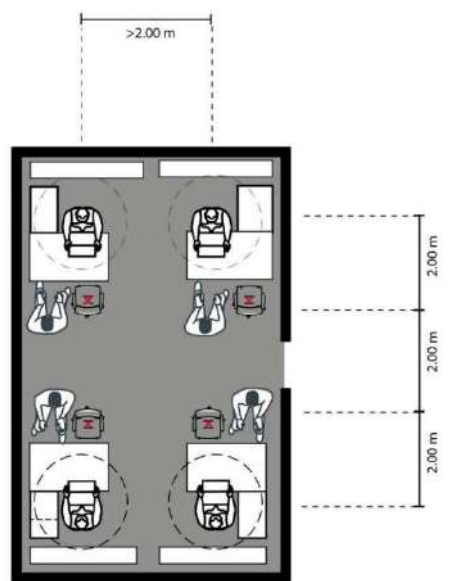
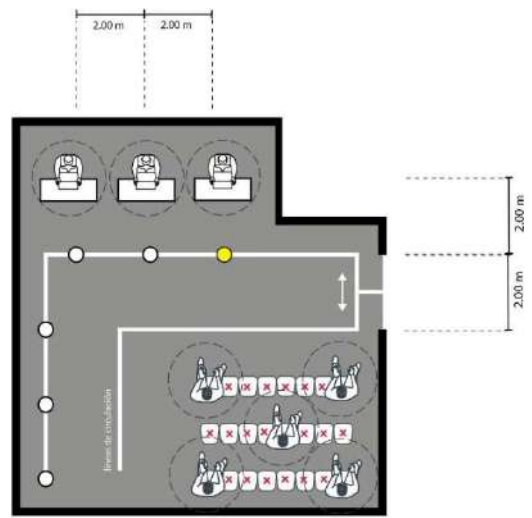
Esquemas 010: Señalización de zona de espera de usuarios.



La señalización de puestos de trabajo que se desarrollen al interior de establecimientos que realicen actividades comerciales y de servicios se realizará de acuerdo con el siguiente componente técnico:

Zona destinada a puestos de trabajo que se desarrollen al interior de establecimientos	Dimensión/característica.
Distancia mínima entre puestos de trabajo al interior de establecimientos.	Mínimo 2.00 m entre personas.
Distancia mínima entre parte interior del mostrador y primer asiento para la atención	Mínimo 2.00 m
Distancia mínima entre líneas de circulación y/o puntos y líneas de espera de atención y zonas destinadas a puestos de trabajo.	Mínimo 2.00 m

Esquemas 011: Señalización de zona destinada a puestos de trabajo que se desarrollen al interior de establecimientos.



Señalización de zonas de control al interior de establecimientos que realicen actividades comerciales y de servicios

Se entiende como zona de control al área destinada a la vigilancia del ingreso de usuarios a los establecimientos y la aplicación de las respectivas medidas sanitarias.

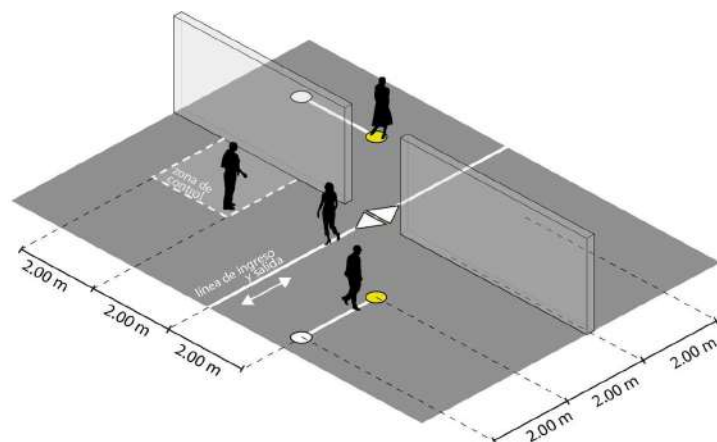
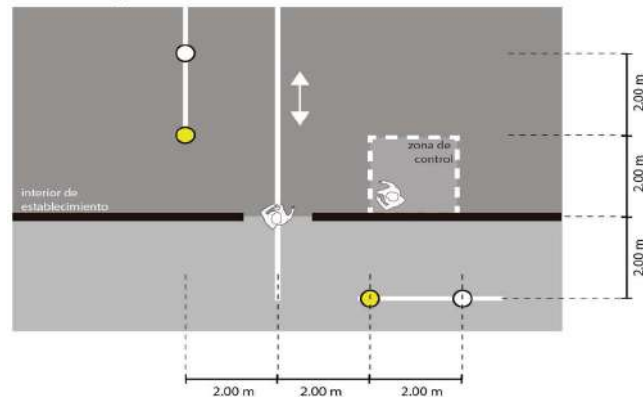
Para la señalización de zonas de control al interior de establecimientos que realicen actividades comerciales y de servicios se cumplirá con las siguientes condiciones generales:

- a. Las zonas de control serán ubicadas próximas a las zonas de ingreso y salida de los establecimientos comerciales y de servicios.
- b. Se priorizará la ubicación de las zonas de control al interior de los establecimientos comerciales y de servicios
- c. La zona de control deberá permanecer libre de obstáculos y otros usuarios.

La señalización se la realizará de acuerdo con el siguiente componente técnico:

Zona de control	Dimensión/característica.
Zona de control	Cuadrado de mínimo 2.00 m. de lado
Distancia mínima entre circulaciones y zonas de control	Mínimo 2.00 m
Distancia mínima entre zona de control y punto de espera	Mínimo 2.00 m

Esquema 012: Señalización de zona de control



Implementación de distancias mínimas en establecimientos de expendio de alimentos o bebidas con mobiliario en el Distrito Metropolitano de Quito terminado el Estado de Excepción		
	<p>Condiciones generales para la implementación de distancias mínimas en establecimientos de expendio de alimentos o bebidas con mobiliario</p>	<p>Para la señalización de zonas, puntos de espera, zonas de estancia prolongada y circulación en establecimientos de expendio de alimentos o bebidas con mobiliario, se cumplirá con las siguientes condiciones generales:</p> <ol style="list-style-type: none"> a. Para la implementación de zonas y puntos de espera al exterior de establecimientos comerciales y de servicios revítese el Anexo 1: Protocolo de Medidas Técnicas para el Retorno Paulatino a ciertas Actividades Económicas, Protocolo para la implementación de distancias mínimas de espera en espacio público para todo establecimiento que realice actividades habilitadas por los órganos competentes de la Administración Pública Central de la Resolución No. A-038 del 3 de Mayo del 2020. b. Todo establecimiento de expendio de alimentos o bebidas con mobiliario deberá señalar los siguientes componentes obligatorios: zona de ingreso y salida, línea de espera de atención o zona de espera de atención, puntos de espera de atención y circulaciones. c. Las zonas de estancia prolongada y líneas de circulación deberán señalizarse en el establecimiento. d. Las zonas de estancia prolongada y circulaciones deberán mantenerse debidamente señalizados durante el tiempo de funcionamiento del establecimiento. e. Los puntos de espera podrán ser utilizados únicamente por una persona. f. En la línea de circulación podrán circular más de una persona manteniendo siempre la distancia mínima de 2.00 m. entre personas g. Los puntos de espera deberán mantener una distancia mínima de 2.00 m a líneas de circulación. h. Se diferenciarán puntos de espera de uso preferencial para personas de atención prioritaria: personas con discapacidad física o motora, mujeres embarazadas, personas con bebés en brazos y adultos mayores. i. En el caso de que el establecimiento comercial o de servicios cuente con retiros de construcción, podrán disponer en este espacio para zonas o puntos de espera garantizando el distanciamiento establecido en el presente documento. j. La pintura / adhesivo utilizados para la señalización de zonas y puntos de espera deberá ser de un color contrastante a la superficie de piso y de alto tráfico
	<p>Señalización de zonas de ingreso y salida, líneas y zonas de espera de atención, y zonas de control en establecimientos de expendio de alimentos o bebidas con mobiliario</p>	<p>Para la señalización de zonas de ingreso y salida, líneas y zonas de espera de atención, y zonas de control en establecimientos de expendio de alimentos o bebidas con mobiliario, se hará referencia a los descrito para zonas de ingreso y salida, líneas y zonas de espera de atención, y zonas de control en espacios comunes en establecimientos al interior que realicen actividades comerciales y de servicios en el Distrito Metropolitano de Quito terminado el estado de excepción, descritas en el presente documento.</p>

Señalización de líneas de circulación en establecimientos de expendio de alimentos o bebidas con mobiliario

Para la señalización líneas de circulación en establecimientos de expendio de alimentos o bebidas con mobiliario, se cumplirá con las siguientes condiciones generales:

- a. Todo establecimiento de expendio de alimentos o bebidas con mobiliario que sea habilitado para dar atención a zonas de estancia prolongada deberá contar con circulaciones exclusivas y señalizadas que garantice la distancia mínima de 2.00 m. entre personas.
- b. Si el establecimiento considera que las circulaciones no abastecen el flujo de servicio, deberán prever una circulación con las respectivas consideraciones técnicas que garantice la distancia mínima de 2.00 m. entre personas.
- c. Los procesos de abastecimiento, eliminación de residuos, entre otros, que impliquen la circulación de personas dentro del establecimiento deberán contar con una circulación diferenciada o realizarlo fuera del horario de atención a los usuarios.

Para la señalización se cumplirá con los componentes técnicos mínimos detallados de acuerdo con las siguientes categorías:

- a. Líneas de circulación diferenciadas en establecimientos de expendio de alimentos o bebidas con mobiliario
- b. Circuito de circulación en establecimientos de expendio de alimentos o bebidas con mobiliario

a. Líneas de circulación diferenciadas en establecimientos de expendio de alimentos o bebidas con mobiliario

Para la señalización líneas de circulación diferenciadas en establecimientos de expendio de alimentos o bebidas con mobiliario se cumplirá con los componentes técnicos mínimos detallados a continuación:

Líneas de circulación diferenciadas	Dimensión/característica.
Número mínimo de líneas de circulación	2
Distancia mínima entre líneas de circulación	Mínimo 2.00 m
Distancia mínima entre línea de circulación y zonas de estancia prolongada	Mínimo 2.00 m
Distancia mínima entre línea de circulación y límite vertical (pared u obstáculo vertical)	Mínimo 0.70 m

b. Señalización de circuito de circulación en establecimientos de expendio de alimentos o bebidas con mobiliario

Para la señalización de circuito de circulación en establecimientos de expendio de alimentos o bebidas con mobiliario, se cumplirá con las siguientes condiciones generales:

- a. Se planificará un circuito de circulación que reúna los flujos de ingreso y salida en una sola línea.
- b. El circuito de circulación tendrá un solo sentido.
- c. La línea de circulación de ingreso deberá conectarse con la línea de circulación interior.

- d. La línea interior se conectará con la línea de salida.
- e. En caso de tener una única circulación para ingreso y salida, esta línea se bifurcará para recibir flujos de ingreso y salida.
- f. Deberá señalizarse la conexión entre las líneas de circulación y la zona de estancia prolongada manteniendo distancias de 2.00 m.

La señalización se la realizará de acuerdo con el siguiente componente técnico:

Circuito de circulación	Dimensión/característica.
Número mínimo de circuitos de circulación	1
Distancia mínima entre líneas de circulación	Mínimo 2.00 m
Distancia mínima entre línea de circulación y zonas de estancia prolongada	Mínimo 2.00 m
Distancia mínima entre línea de circulación y límite vertical (pared u obstáculo vertical)	Mínimo 0.70 m

Señalización de zonas de estancia prolongada en establecimientos de expendio de alimentos o bebidas con mobiliario

Se entenderá por zonas de estancia prolongada a las actividades que requieran la estancia del/los usuario/s en un espacio controlado durante un periodo de tiempo superior al de circulación o espera de atención.

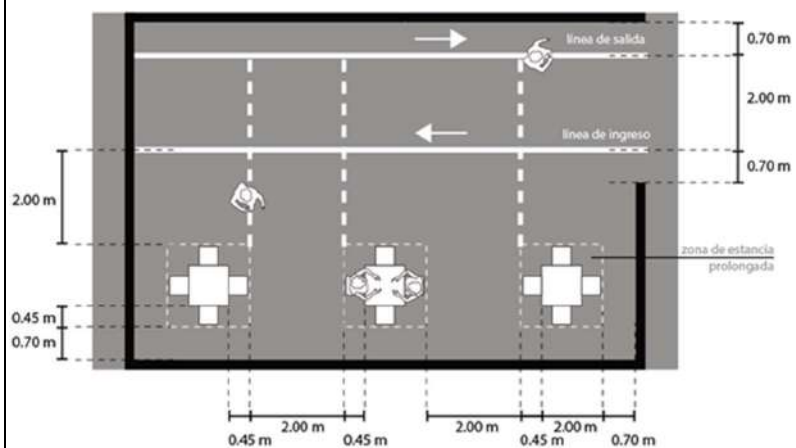
Para la señalización de zonas de estancia prolongada en establecimientos de expendio de alimentos o bebidas con mobiliario, se cumplirá con las siguientes condiciones generales:

- a. Se recomienda que las zonas de estancia prolongada se habiliten en espacios abiertos que cuenten con ventilación e iluminación natural.
- b. El número de zonas de estancia prolongada estará condicionado al aforo y al cumplimiento de las reglas técnicas establecidas en este documento.
- c. Se deberá garantizar la distancia mínima de 2.00 m entre grupos de usuarios que ocupen las zonas de estancia prolongada.
- d. Las zonas de estancia prolongadas deberán prever la circulación de usuarios desde la líneas de circulación hasta sus mesas de forma que garanticen siempre la distancia de 2.00 m. entre grupos de usuarios

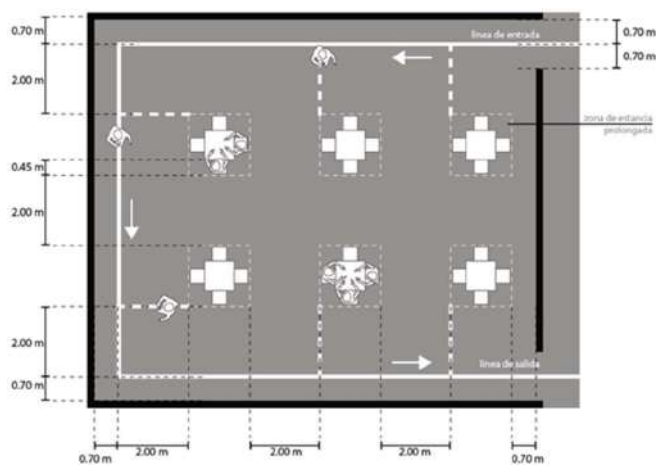
La señalización se la realizará de acuerdo con el siguiente componente técnico:

Zona de estancia prolongada	Dimensión/característica.
Zona de estancia prolongada	Perímetro mínimo 0.45 m alrededor de la mesa.
Distancia mínima entre zonas de estancia prolongada y límite vertical (pared u obstáculo vertical)	Mínimo 0.70 m
Distancia mínima entre zonas de estancia prolongada	Mínimo 2.00 m
Distancia mínima entre zona de estancia prolongada y circulación	Mínimo 2.00 m

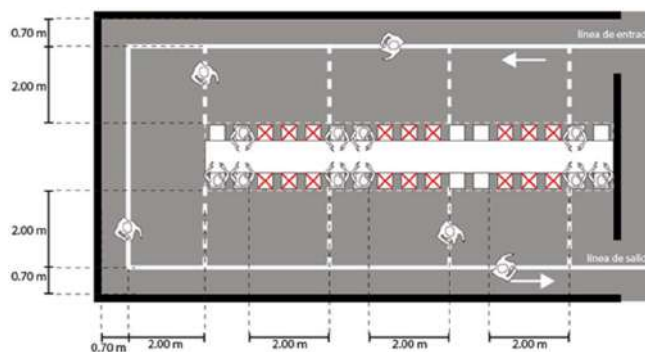
Esquema 013: Líneas de circulación diferenciada y distancia entre zonas de estancia prolongada



Esquema 014: Circuito de circulación y distancia entre zonas de estancia prolongada



Esquema 015: Circuito de circulación y distancia entre usuarios de zonas de estancia prolongada



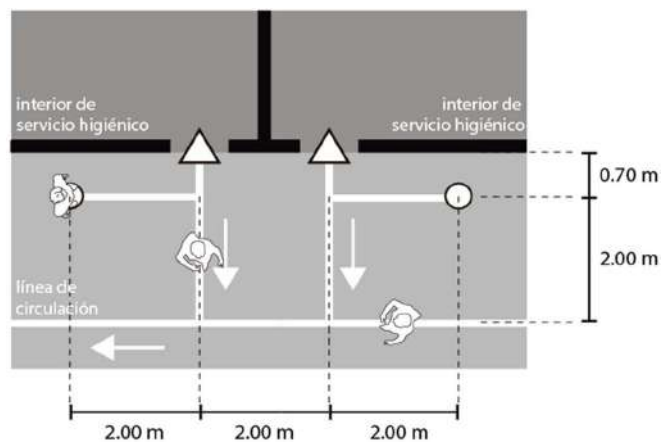
Implementación de distancias mínimas en servicios higiénicos en establecimientos que realicen actividades comerciales y de servicios en el Distrito Metropolitano de Quito terminado el Estado de Excepción		
	<p>Condiciones generales para la implementación de distancias mínimas en servicios higiénicos en establecimientos que realicen actividades comerciales y de servicios</p>	<p>Para la señalización de puntos, líneas , zonas de espera de uso y circulaciones en servicios higiénicos en establecimientos que realicen actividades comerciales y de servicios, se cumplirá con las siguientes condiciones generales:</p> <ol style="list-style-type: none"> a. Los servicios higiénicos en establecimientos que realicen actividades comerciales y de servicios podrán ser de dos tipos: de uso único y de uso simultáneo b. Todo servicio higiénico deberá señalar los siguientes componentes obligatorios: zona de ingreso y salida, línea de espera de uso, y circulación. c. Los puntos de espera uso, líneas de espera de uso y circulaciones deberán señalizarse al interior del establecimiento. d. Las líneas de espera de uso, puntos de espera de uso y circulaciones deberán mantenerse debidamente señalizados durante el tiempo de funcionamiento del establecimiento. e. Los puntos de espera de uso podrán ser utilizados únicamente por una persona. f. En la línea de circulación podrán circular más de una persona manteniendo siempre la distancia mínima de 2.00 m. entre personas g. Las líneas y puntos de espera de uso deberán mantener una distancia mínima de 2.00 m. a líneas de circulación. h. Las líneas y puntos de espera de uso podrán ubicarse al interior o exterior del espacio destinado a servicio higiénico, dependerá del espacio arquitectónico destinado para el mismo. i. La pintura / adhesivo utilizados para la señalización de zonas y puntos de espera deberá ser de un color contrastante a la superficie de piso y de alto tráfico. j. Cuando los módulos de uso de lavamanos no garanticen la distancia establecida de 2.00 m. entre usuarios, se optará por el uso de módulos de lavamanos alternando un puesto. k. Cuando lo módulos de uso de urinarios no garanticen la distancia establecida de 2.00 m. entre usuarios, se optará por el uso de módulos de urinarios alternando un puesto. l. Se diferenciarán puntos de espera de uso preferencial para personas de atención prioritaria: personas con discapacidad física o motora, mujeres embarazadas, personas con bebés en brazos y adultos mayores.
	<p>Señalización en servicios higiénicos en establecimientos que realicen actividades comerciales y de servicios</p>	<p>Para la señalización en servicios higiénicos en establecimientos que realicen actividades comerciales y de servicios se cumplirá con los componentes técnicos mínimos detallados de acuerdo con las siguientes categorías:</p> <ol style="list-style-type: none"> a. Señalización en servicios higiénicos de uso individual en establecimientos que realicen actividades comerciales y de servicios b. Señalización en servicios higiénicos de uso simultáneo en establecimientos que realicen actividades comerciales y de servicios <p>a. Señalización en servicios higiénicos de uso individual en establecimientos que realicen actividades comerciales y de servicios</p> <ol style="list-style-type: none"> a. En servicios higiénicos de uso individual, obligatoriamente se deberá señalar los siguientes componentes: puntos y líneas de espera de uso, líneas de ingreso y salida. b. Los servicios higiénicos de uso individual deberán ser utilizados por una persona a la vez.

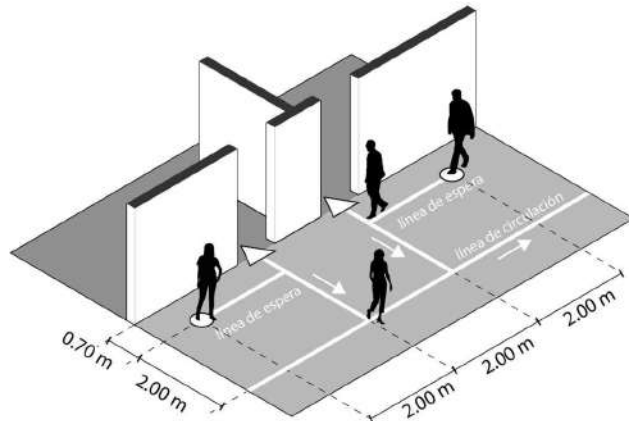
- c. En caso de que existan dos accesos colindantes, las líneas de espera se ubicará en direcciones opuestas y manteniendo la distancia establecida de 2.00 m.
- d. En servicios higiénicos de uso individual, se deberá marcar al menos un punto de espera al exterior.

La señalización se la realizará de acuerdo con el siguiente componente técnico:

Líneas y puntos de espera de uso	Dimensión/característica.
Diámetro mínimo del punto de espera de atención	0.40 m. de color de alto contraste.
Distancia mínima entre puntos de espera de atención	Mínimo 2.00 m
Número mínimo de líneas de puntos de espera de uso por servicio higiénico de uso individual	1
Distancia mínima entre línea de espera y límite vertical (pared u obstáculo vertical)	Mínimo 0.70 m.
Distancia de líneas de espera a otras circulaciones	Mínimo 2.00 m.
Distancia entre líneas de ingreso/salida	Mínimo 2.00 m.

Esquema 016: Líneas, puntos de espera, líneas de ingreso / salida en servicios higiénicos de uso individual





b. Señalización en servicios higiénicos de uso simultáneo en establecimientos que realicen actividades comerciales y de servicios

Para la señalización en servicios higiénicos de uso simultáneo en establecimientos que realicen actividades comerciales y de servicios se cumplirá con las siguientes condiciones generales:

- a. En servicios higiénicos de uso simultáneo, se señalarán obligatoriamente al interior y al exterior.
- b. Se señalarán al exterior de cada servicio higiénico de uso simultáneo los siguientes componentes técnicos: líneas de espera de uso y líneas de ingreso y salida.
- c. Se señalarán al interior de cada servicio higiénico de uso simultáneo los siguientes componentes técnicos: líneas de espera de uso y líneas de circulación.

Señalización exterior en servicios higiénicos de uso simultáneo en establecimientos que realicen actividades comerciales y de servicios

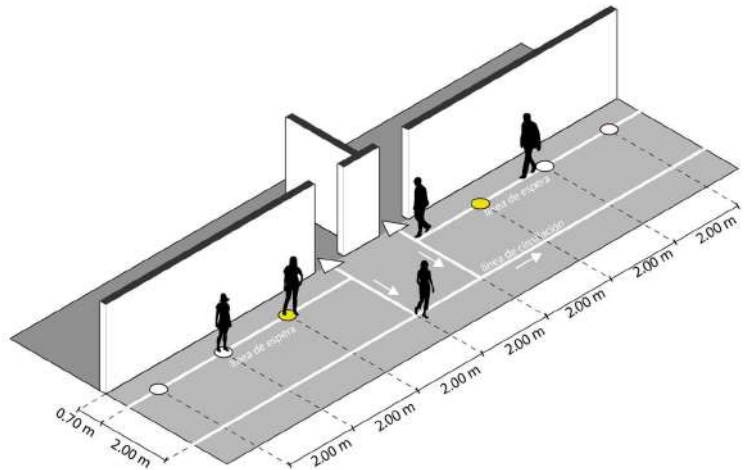
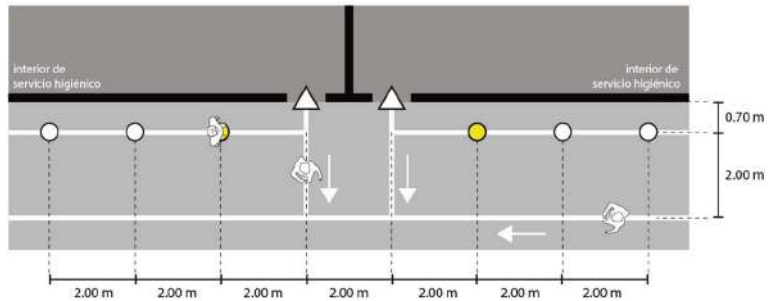
Para la señalización exterior en servicios higiénicos de uso simultáneo en establecimientos que realicen actividades comerciales y de servicios, se cumplirán las siguientes condiciones generales:

- a. Se señalarán obligatoriamente al exterior de cada servicio higiénico de uso simultáneo los siguientes componentes técnicos: líneas de espera de uso y líneas de ingreso y salida.
- b. En el caso de que exista mucha demanda de usuarios en servicio higiénicos de uso simultáneo, se deberá prever una zona de espera atención.
- c. La línea de ingreso / salida deberá conectarse a la línea de circulación de la galería o circulación interior del establecimiento.
- d. En caso de que existan dos accesos colindantes, las líneas de espera se ubicará en direcciones opuestas y manteniendo la distancia establecida de 2.00 m.
- e. Se diferenciarán puntos de espera de uso preferencial para personas de atención prioritaria: personas con discapacidad física o motora, mujeres embarazadas, personas con bebés en brazos y adultos mayores.

La señalización se la realizará de acuerdo con el siguiente componente técnico:

Líneas de espera uso al exterior del servicio higiénico	Dimensión/característica.
Diámetro mínimo del punto de espera de atención	0.40 m. de color de alto contraste.
Distancia mínima entre puntos de espera de atención	Mínimo 2.00 m
Número mínimo de líneas de puntos de espera por servicio higiénico de uso simultáneo	2
Distancia mínima entre línea de espera y límite vertical (pared u obstáculo vertical)	Mínimo 0.70 m.
Distancia de líneas de espera a otras circulaciones	Mínimo 2.00 m.
Distancia entre líneas de ingreso/salida	Mínimo 2.00 m.

Esquema 017: Líneas, puntos de espera, líneas de ingreso / salida en servicios higiénicos de uso simultáneo



Señalización interior en servicios higiénicos de uso simultáneo en establecimientos que realicen actividades comerciales y de servicios

Para la señalización interior en servicios higiénicos de uso simultáneo en establecimientos que realicen actividades comerciales y de servicios, se cumplirán las siguientes condiciones generales:

- a. Se señalarán obligatoriamente al interior de cada servicio higiénico de uso simultáneo los siguientes componentes técnicos: líneas de circulación y línea de uso
- b. En el caso de que el ancho libre al interior del servicio higiénico sea de hasta 2.70 m. se señalarán: una línea de uso y una línea de circulación.
- c. En el caso de que el ancho libre al interior del servicio higiénico sea de 4.70 m. en adelante, se deberá garantizar un circuito de circulación y línea de uso.
- d. En el caso de que número de usuarios en servicio higiénicos, exceda al número de aparatos sanitarios se deberá prever un sistema de control de ingreso.

Para la señalización se cumplirá con los componentes técnicos mínimos detallados de acuerdo con las siguientes categorías:

- a. Señalización interior en servicios higiénicos de uso simultáneo de ancho libre de hasta 2.70 m
- b. Señalización interior en servicios higiénicos de uso simultáneo de ancho libre de 4.70 m. en adelante

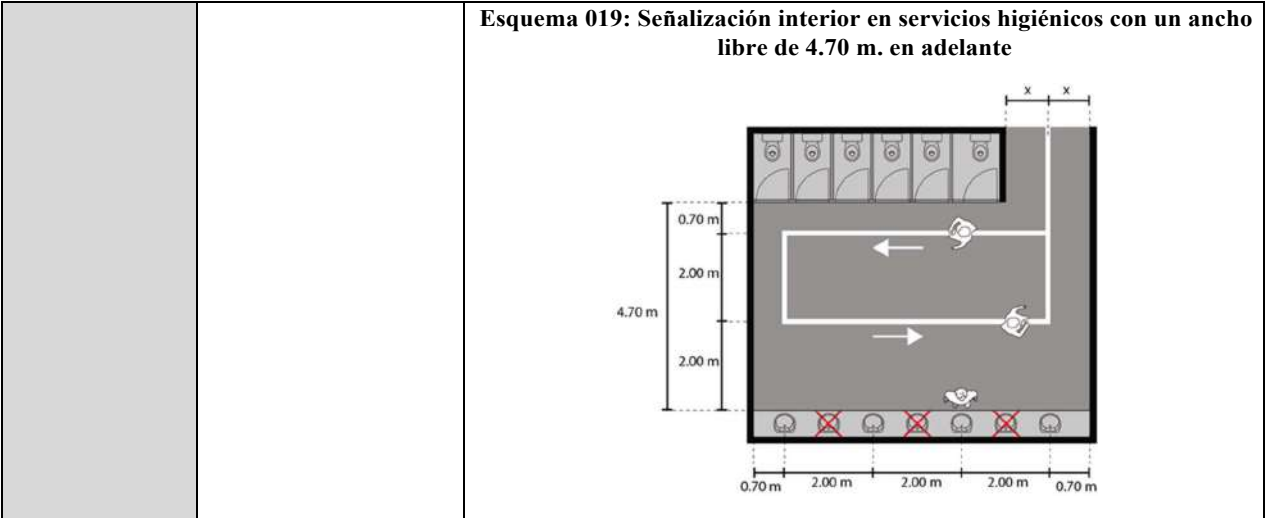
a. Señalización interior en servicios higiénicos de uso simultáneo de ancho libre de hasta 2.70 m en establecimientos que realicen actividades comerciales y de servicios

Para la señalización interior en servicios higiénicos de uso simultáneo de ancho libre de hasta 2.70 m. se cumplirán las siguientes condiciones generales:

- a. En el caso de que el ancho libre al interior del servicio higiénico sea de hasta 2.70 m. se señalarán obligatoriamente: una línea de uso y una línea de circulación.
- b. La línea de circulación se habilitará unidireccionalmente por intervalo de tiempo para permitir el ingreso y/o salida de usuarios.
- c. Se deberá prever un control al ingreso para determinar el sentido de la circulación al interior.

La señalización se la realizará de acuerdo con el siguiente componente técnico:

Señalización interior de servicios higiénicos de ancho libre de hasta 2.70 m	Dimensión/característica.
Número mínimo de líneas de circulación	1
Distancia mínima entre línea circulación y límite vertical (pared del cubículo de inodoro u obstáculo vertical)	Mínimo 0.70 m.
Sentido de circulación	Unidireccional



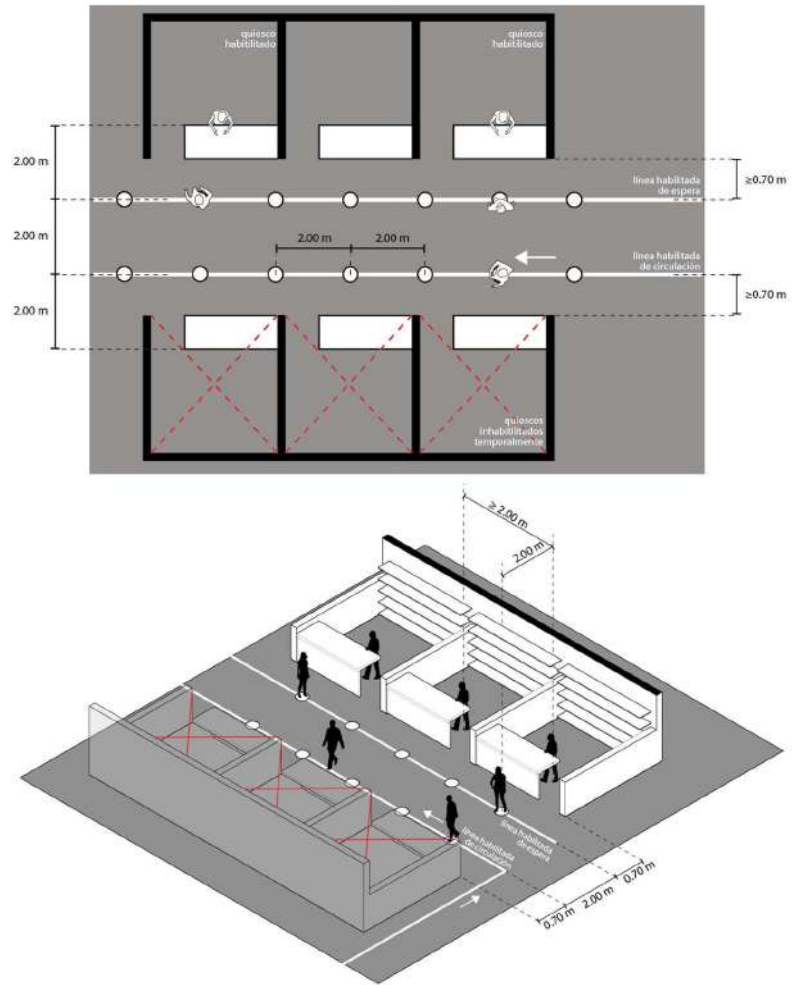
Implementación de distancias mínimas en mercados, plataformas y ferias de comercialización de insumos alimenticios en el Distrito Metropolitano de Quito terminado el Estado de Excepción

- Todo punto, zona de espera y circulación en mercados, plataformas y ferias de comercialización de insumos alimenticios deberá cumplir con las siguientes condiciones generales:
- Los mercados, plataformas, ferias de comercialización de insumos alimenticios podrán realizarse al interior o exterior de los establecimientos.
 - Para la implementación de zonas y puntos de espera en establecimientos comerciales y de servicios revítese el Anexo 1: Protocolo de Medidas Técnicas para el Retorno Paulatino a ciertas Actividades Económicas, Protocolo para la implementación de distancias mínimas de espera en espacio público para todo establecimiento que realice actividades habilitadas por los órganos competentes de la Administración Pública Central de la Resolución No. A-038 del 3 de Mayo del 2020
 - Todo mercado, plataforma o feria de comercialización de insumos alimenticios deberá señalar los siguientes componentes obligatorios: zona de ingreso y salida, línea de espera de atención, puntos de espera de atención y circulación.
 - La zona de control estará condicionada al aforo y/o superficie del establecimiento.
 - Los puntos, zonas y circulaciones deberán señalizarse al interior del establecimiento.
 - Los puntos, zonas y circulaciones deberán mantenerse debidamente señalizados durante el tiempo de funcionamiento del establecimiento.
 - Los puntos de espera de atención podrán ser utilizados únicamente por una persona.
 - En la línea de circulación podrán circular más de una persona manteniendo siempre la distancia mínima de 2.00 m. entre personas
 - Las zonas y puntos de espera deberán mantener una distancia mínima de 2.00 m. a líneas de circulación.
 - En el caso de que el establecimiento cuente con retiros de construcción, podrán disponer en este espacio para zonas o puntos de espera, circulaciones y módulos de abastecimiento, garantizando el distanciamiento establecido en el presente documento.
 - La pintura / adhesivo utilizados para la señalización de zonas y puntos de espera deberá ser de un color contrastante a la superficie de piso y de alto tráfico.

Condiciones generales para zonas, puntos de espera y circulación en mercados, plataformas y ferias de comercialización de insumos alimenticios

		<ol style="list-style-type: none"> l. Cuando los módulos de funcionamiento no garanticen la distancia establecida de 2.00 m entre dependientes, se optará por la atención de módulos alternando un puesto. m. Se diferenciarán puntos de espera / zonas de espera de uso preferencial para personas de atención prioritaria: personas con discapacidad física o motora, mujeres embarazadas, personas con bebés en brazos y adultos mayores. 														
	<p>Señalización de zonas de ingreso / salida y zonas de control en mercados, plataformas y ferias de comercialización de insumos alimenticios</p>	<p>Para la señalización de zonas de ingreso y salida, zonas de control en mercados, plataformas y ferias de comercialización de insumos alimenticios, se hará referencia a los descrito para zonas de ingreso y salida, zonas de control en espacios comunes en establecimientos al interior que realicen actividades comerciales y de servicios en el Distrito Metropolitano de Quito terminado el estado de excepción, descritas en el presente documento.</p>														
	<p>Señalización de líneas y puntos de espera de atención al interior de mercados, plataformas y ferias de comercialización de insumos alimenticios</p>	<p>Para la señalización de líneas y puntos de espera de atención al interior de mercados, plataformas y ferias de comercialización de insumos alimenticios se cumplirán las siguientes condiciones generales:</p> <ol style="list-style-type: none"> a. Se establecerán dos líneas, cada una albergará puntos de espera de atención debidamente señalizados. b. Las líneas se habilitarán alternadamente, una como circulación y otra como línea de espera de atención. c. Las líneas y puntos de espera de atención al interior se distribuirán según la organización de cada establecimiento priorizando la conexión con el ingreso / salida. d. Las líneas y puntos de espera de atención al interior deberán conectarse a la línea de circulación de salida. e. El número de puntos de espera de atención estará condicionado al aforo y al cumplimiento de las reglas técnicas establecidas en este documento. <p>La señalización se la realizará de acuerdo con el siguiente componente técnico:</p> <table border="1" data-bbox="659 1213 1430 1822"> <thead> <tr> <th data-bbox="659 1213 1045 1304">Líneas y puntos de espera de atención.</th> <th data-bbox="1045 1213 1430 1304">Dimensión/característica.</th> </tr> </thead> <tbody> <tr> <td data-bbox="659 1304 1045 1381">Diámetro mínimo del punto de espera de atención</td> <td data-bbox="1045 1304 1430 1381">0.40 m. de color de alto contraste.</td> </tr> <tr> <td data-bbox="659 1381 1045 1465">Distancia mínima entre puntos de espera de atención</td> <td data-bbox="1045 1381 1430 1465">Mínimo 2.00 m</td> </tr> <tr> <td data-bbox="659 1465 1045 1549">Distancia mínima entre quioscos o módulos.</td> <td data-bbox="1045 1465 1430 1549">Mínimo 2.00 m</td> </tr> <tr> <td data-bbox="659 1549 1045 1633">Distancia mínima entre quioscos o módulos y líneas de circulaciones</td> <td data-bbox="1045 1549 1430 1633">Mínimo 2.00 m</td> </tr> <tr> <td data-bbox="659 1633 1045 1717">Distancia mínima entre líneas de circulación/espera de atención</td> <td data-bbox="1045 1633 1430 1717">Mínimo 2.00 m</td> </tr> <tr> <td data-bbox="659 1717 1045 1822">Distancia mínima entre la ubicación del dependiente y la zona de espera de atención</td> <td data-bbox="1045 1717 1430 1822">Mínimo 2.00 m</td> </tr> </tbody> </table>	Líneas y puntos de espera de atención.	Dimensión/característica.	Diámetro mínimo del punto de espera de atención	0.40 m. de color de alto contraste.	Distancia mínima entre puntos de espera de atención	Mínimo 2.00 m	Distancia mínima entre quioscos o módulos.	Mínimo 2.00 m	Distancia mínima entre quioscos o módulos y líneas de circulaciones	Mínimo 2.00 m	Distancia mínima entre líneas de circulación/espera de atención	Mínimo 2.00 m	Distancia mínima entre la ubicación del dependiente y la zona de espera de atención	Mínimo 2.00 m
Líneas y puntos de espera de atención.	Dimensión/característica.															
Diámetro mínimo del punto de espera de atención	0.40 m. de color de alto contraste.															
Distancia mínima entre puntos de espera de atención	Mínimo 2.00 m															
Distancia mínima entre quioscos o módulos.	Mínimo 2.00 m															
Distancia mínima entre quioscos o módulos y líneas de circulaciones	Mínimo 2.00 m															
Distancia mínima entre líneas de circulación/espera de atención	Mínimo 2.00 m															
Distancia mínima entre la ubicación del dependiente y la zona de espera de atención	Mínimo 2.00 m															

Esquemas 020: Señalización de líneas y puntos de espera para uso alternado en el interior de mercados



Señalización de líneas y puntos de espera de atención en mercados, plataformas y ferias de comercialización de insumos alimenticios al exterior.

Para la señalización de líneas y puntos de espera de atención en mercados, plataformas y ferias de comercialización de insumos alimenticios al exterior se cumplirán las siguientes condiciones generales:

- Las líneas de espera de atención se ubicará al exterior.
- Las líneas de espera de atención mantendrán una distancia de mínimo 2.00 m. con circulaciones y otras líneas similares.
- La señalética marcada en piso para garantizar el adecuado distanciamiento social, se marcará siempre y cuando el área del establecimiento lo permita.
- En la medida de lo posible el punto de espera de atención se marcará sobre la línea de espera de atención en el punto medio frente a cada módulo.
- El número de puntos de espera de atención estará condicionado al aforo y al cumplimiento de las reglas técnicas establecidas en este documento.

La señalización se la realizará de acuerdo con el siguiente componente técnico:

Línea de espera de atención en mercados, ferias o plataformas temporales al exterior	Dimensión/característica.
Diámetro mínimo del punto de espera de atención	0.40 m. de color de alto contraste.
Distancia mínima entre puntos de espera de atención	Mínimo 2.00 m
Distancia mínima entre puntos de espera de atención	Mínimo 2.00 m
Distancia mínima entre línea de espera de atención y línea de circulación	Mínimo 2.00 m
Distancia mínima entre la ubicación del dependiente y la línea de espera de atención	Mínimo 2.00 m

Señalización de circulaciones en mercados, ferias o plataformas temporales al exterior

Para la señalización de circulaciones en mercados, ferias o plataformas temporales al exterior se cumplirá con las siguientes condiciones generales:

- a. Las líneas de circulación se ubicarán al exterior.
- b. La línea de circulación deberá conectarse con la/s líneas de ingreso y salida.
- c. Las líneas de circulación mantendrán una distancia de mínima de 2.00 m. con líneas de espera de atención y otras líneas similares.
- d. Las circulaciones deberán ser de un solo sentido para evitar romper la distancia mínima de 2.00 m entre personas.

La señalización se la realizará de acuerdo con el siguiente componente técnico:

Líneas de circulación en mercados, ferias o plataformas temporales al exterior	Dimensión/característica.
Distancia mínima entre línea de espera de atención y circulaciones	Mínimo 2.00 m
Distancia mínima entre líneas de circulación	Mínimo 2.00 m
Distancia mínima entre la ubicación del dependiente y la línea de espera de atención	Mínimo 2.00 m

Señalización de puestos móviles de abastos en mercados, plataformas y ferias de comercialización de insumos alimenticios al exterior.

Se entenderá como puestos móviles de abastos al área determinada para la disposición de productos para la venta en el caso de ferias, mercados o plataformas temporales que contará con una distancia de seguridad con otros similares y con puntos de espera de atención.

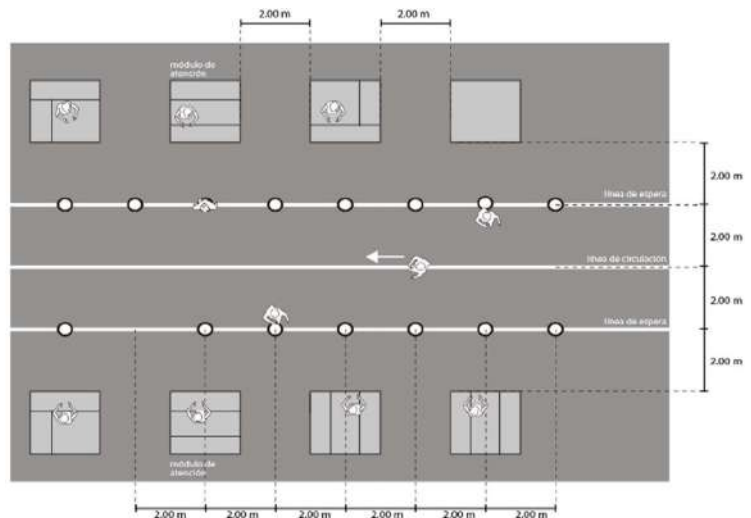
Para la señalización deberá cumplir con las siguientes condiciones generales:

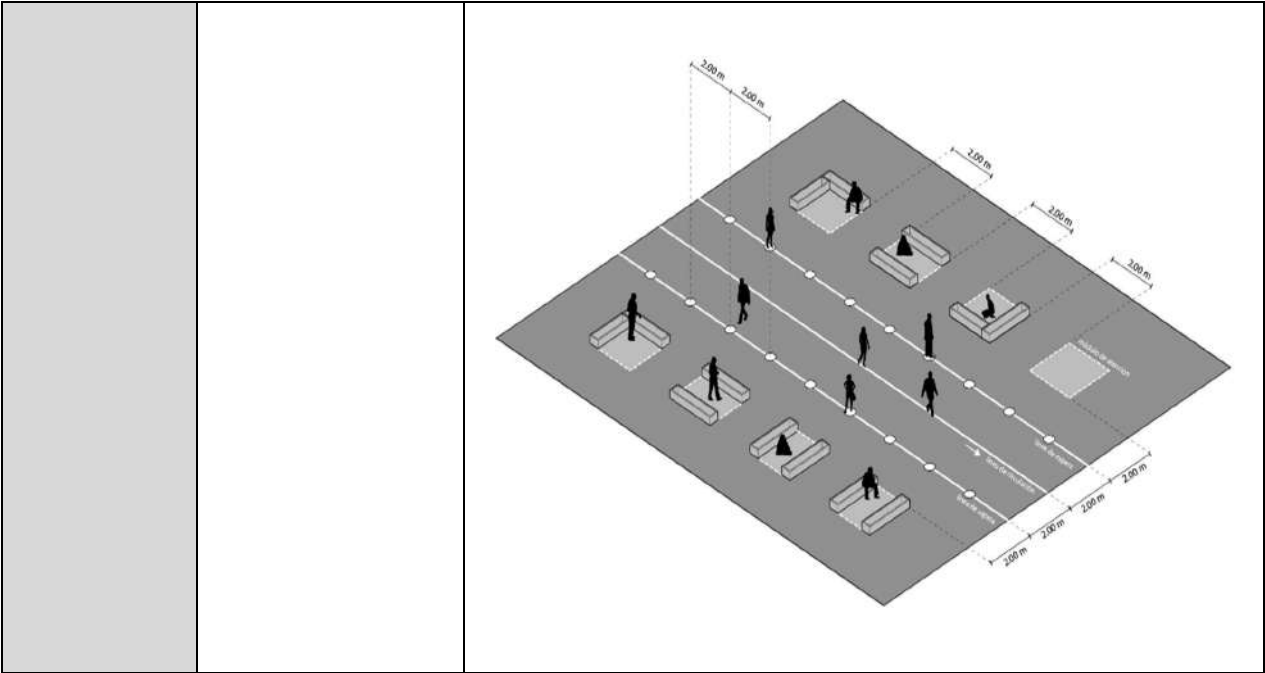
- a. En puestos móviles de abastos, locales de una superficie menor a 4m² habrá un solo dependiente por establecimiento.

Para la señalización se cumplirá con los componentes técnicos mínimos detallados a continuación:

Puestos móviles de abastos	Dimensión/característica.
Distancia mínima entre el dependiente del puesto móvil de abastos y líneas de espera de atención	Mínimo 2.00 m
Distancia mínima entre puestos móviles de abastos y líneas de circulaciones	Mínimo 2.00 m
Distancia mínima entre puestos móviles de abastos	Mínimo 2.00 m

Esquema 021: Señalización de líneas de espera y circulación en mercados o ferias temporales al exterior





Implementación de distancias mínimas en Centros Comerciales en el Distrito Metropolitano de Quito terminado el Estado de Excepción

Condiciones generales para la señalización de líneas, zonas, puntos de espera, circulaciones y estacionamientos al exterior de centros comerciales

Toda línea, punto, zona de espera, circulación y estacionamiento, al exterior de un centro comercial deberá cumplir con las siguientes condiciones generales:

Todo centro comercial deberá señalar los siguientes componentes obligatorios: zona de ingreso y salida, zona de control, línea de espera de atención y circulación.

- a. Será obligatorio la incorporación de una zona de control al acceso de cada centro comercial. El número de zonas de control dependerá del número de accesos y del aforo del mismo.
- b. Para la implementación de zonas y puntos de espera al exterior de centros comerciales revise el Anexo 1: Protocolo de Medidas Técnicas para el Retorno Paulatino a ciertas Actividades Económicas, Protocolo para la implementación de distancias mínimas de espera en espacio público para todo establecimiento que realice actividades habilitadas por los órganos competentes de la Administración Pública Central de la Resolución No. A-038 del 3 de Mayo del 2020
- c. Los puntos, zonas y circulaciones deberán señalizarse al exterior del centro comercial.
- d. Los puntos, zonas y circulaciones deberán mantenerse debidamente señalizados durante el tiempo de funcionamiento del establecimiento.
- e. Los puntos de espera podrán ser utilizados únicamente por una persona.
- f. En la línea de circulación podrán circular más de una persona manteniendo siempre la distancia mínima de 2.00 m. entre personas.

		<ul style="list-style-type: none"> g. En el caso de que el establecimiento cuente con retiros de construcción, podrán disponer en este espacio para zonas o puntos de espera y circulaciones garantizando el distanciamiento establecido en el presente documento. h. Los estacionamientos deberán habilitar su capacidad según corresponda al aforo establecido. Se deberá garantizar el distanciamiento de 2.00 m. entre usuarios. i. La pintura / adhesivo utilizados para la señalización de zonas y puntos de espera deberá ser de un color contrastante a la superficie de piso y de alto tráfico. j. En el caso de que se haya alcanzado el aforo máximo de ingreso de usuarios al centro comercial, se deberá esperar en las zonas y puntos de espera, previamente señalizados en el exterior del centro comercial. k. Se diferenciarán puntos de espera / líneas de espera de uso preferencial para personas de atención prioritaria: personas con discapacidad física o motora, mujeres embarazadas, personas con bebés en brazos y adultos mayores.
	<p>Señalización de zonas de ingreso y salida, líneas de espera de atención y zonas de control en centros comerciales</p>	<p>Para la señalización de zonas de ingreso y salida, líneas de espera de atención y zonas de control en centros comerciales se hará referencia a los descrito para zonas de ingreso y salida, líneas de espera de atención, y zonas de control en espacios comunes en establecimientos al interior que realicen actividades comerciales y de servicios en el Distrito Metropolitano de Quito terminado el estado de excepción, descritas en el presente documento.</p>
	<p>Condiciones generales para líneas y puntos de espera en galerías al interior de centros comerciales</p>	<p>Se entenderá por galería el espacio interior libre, en centros comerciales, destinado a la circulación de usuarios, con locales comerciales a uno o ambos lados. No se podrán generar espacios o ubicar elementos que interfieran la libre circulación peatonal de los usuarios.</p> <p>Todo punto, línea de espera y circulación al interior de un centro comercial deberá cumplir con las siguientes condiciones generales:</p> <ul style="list-style-type: none"> a. Toda galería deberá señalar los siguientes componentes obligatorios: línea de espera de atención, puntos de espera de atención y circulación. b. Los puntos, líneas de espera de atención y circulaciones deberán mantenerse debidamente señalizados durante el tiempo de funcionamiento del establecimiento. c. Los puntos de espera de atención podrán ser utilizados únicamente por una persona. d. En la línea de circulación podrán circular más de una persona manteniendo siempre la distancia mínima de 2.00 m. entre personas e. Las líneas y puntos de espera de atención deberán mantener una distancia mínima de 2.00 m. a líneas de circulación. f. La pintura / adhesivo utilizados para la señalización de líneas y puntos de espera de atención y circulaciones deberá ser de un color contrastante a la superficie de piso y de alto tráfico. g. En el caso de que se haya alcanzado el aforo máximo de usuarios en locales, islas, patios de comida etc. se deberá esperar en las zonas y puntos de espera, debidamente señalizadas en galerías.

Señalización de puntos y líneas de espera de atención en galerías

Para la señalización de puntos y líneas de espera de atención en galerías se cumplirá con los componentes técnicos mínimos detallados a continuación:

- a. Los puntos y líneas de espera de atención en galerías se distribuirán según la organización de cada centro comercial.
- b. Los puntos de espera no obstaculizaran el acceso a los locales del interior del centro comercial.
- c. Las islas deberán prever puntos de espera de atención exclusivos para su funcionamiento que no interfieran con la circulación.
- d. El número de puntos de espera en galerías estará condicionado al aforo y al cumplimiento de las reglas técnicas establecidas en este documento.
- e. En el caso de que el ancho de la galería no permita la señalización de líneas de espera, puntos de espera y una circulación, el centro comercial deberá prever una zona específica destinada para la espera de usuarios, manteniendo la distancia establecida de 2.00 m. entre personas. Para zonas de espera se hará referencia a lo descrito para zonas de espera en espacios comunes al interior de establecimientos que realicen actividades comerciales y de servicios del presente documento.

La señalización se la realizará de acuerdo con el siguiente componente técnico:

Líneas y puntos de espera de atención en galerías	Dimensión/ Característica.
Diámetro mínimo del punto de espera de atención	0.40 m. de color de alto contraste.
Distancia mínima entre puntos de espera de atención	Mínimo 2.00 m
Distancia mínima entre línea de espera de atención y límite vertical (pared u obstáculo vertical)	Mínimo 0.70 m
Distancia mínima entre puntos de espera de atención en galerías.	Mínimo 2.00 m
Distancia mínima entre puntos de espera de atención y línea de circulación.	Mínimo 2.00 m

Señalización de líneas de circulación en galerías de centros comerciales

Para la señalización de líneas de circulación en galerías, se cumplirán las siguientes condiciones generales:

- a. Se planificará un circuito de circulación en la galería del centro comercial que reúna los flujos de ingreso y salida según la disposición arquitectónica.
- b. Las líneas de circulación de ingreso y salida desde el exterior del centro comercial deberá conectarse con la línea/s de circulación de la galería.
- c. Las líneas de circulación de la galería se conectarán con las líneas de ingreso a cada local.

Para la señalización se cumplirá con los componentes técnicos mínimos detallados de acuerdo con las siguientes categorías:

- a. Señalización de líneas de circulación en galerías de ancho menores a 3.40 m al interior de centros comerciales.
- b. Señalización de líneas de circulación en galerías de ancho entre 3.40 m. y 5.40 m. al interior de centros comerciales
- c. Señalización de líneas de circulación en galerías con un ancho mayor a 5.40 m. al interior de centros comerciales

a. Señalización de líneas de circulación en galerías de ancho menores a 3.40 m al interior de centros comerciales

Se cumplirán las siguientes condiciones generales:

- a. La señalización de la circulación deberá ser prioritaria en galerías menores a 3.40 m.
- b. La señalización de la circulación en galerías menores a 3.40 m. deberá marcarse a la mitad del ancho de la galería.
- c. La dirección de la circulación en la galería deberá ser en un solo sentido.
- d. La línea de circulación deberá ser utilizada por una persona y la distancia mínima entre personas que circulen por la misma deberá ser 2.00 m.

La señalización se la realizará de acuerdo con el siguiente componente técnico:

Línea de circulación interior en galería de ancho menor a 3.40 m	Dimensión/característica.
Ancho de la galería	Menor a 3.40 m.
Ubicación de la línea de circulación	A la mitad del ancho de galería
Distancia mínima entre línea de circulación y límite vertical (pared u obstáculo vertical)	Mínimo 0.70 m

b. Señalización de líneas de circulación en galerías de ancho entre 3.40 m. y 5.40 m. al interior de centros comerciales

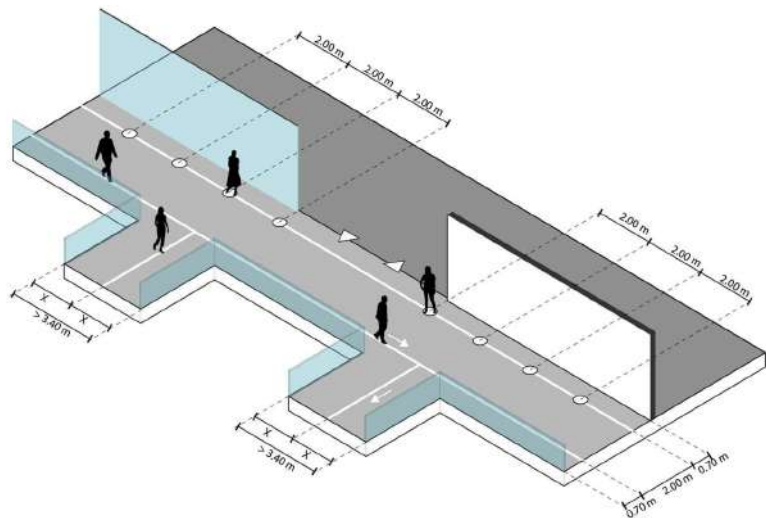
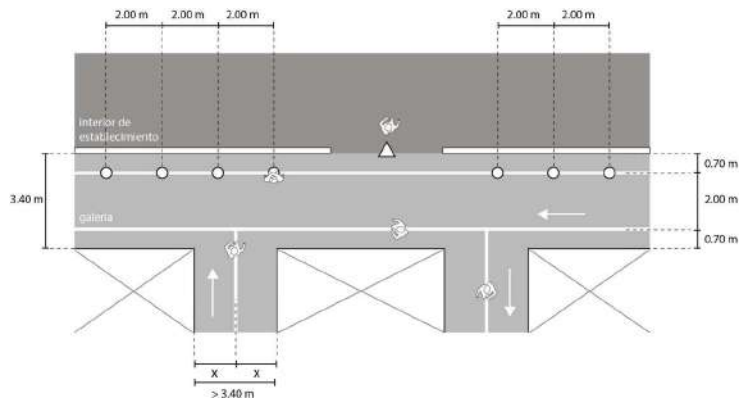
Se cumplirán las siguientes condiciones generales:

- a. La señalización de circulación en galerías de 3.40 m. hasta 5.40 m. deberá garantizar al menos una circulación y una línea de puntos de espera.
- b. La dirección de la circulación sobre la galería deberá ser en un solo sentido.
- c. La línea de circulación deberá ser utilizada por una persona y la distancia mínima entre personas que circulen por la misma deberá ser 2.00 m.
- d. La distancia entre circulación y líneas de puntos de espera deberá mantener la distancia establecida de 2.00 m.

La señalización se la realizará de acuerdo con el siguiente componente técnico:

Línea de circulación interior en galerías de ancho entre 3.40 m y 5.40 m	Dimensión/característica.
Ancho mínimo de la galería	Mínimo 3.40 m.
Ancho máximo de la galería	Máximo 5.40 m.
Distancia mínima entre línea de puntos de espera y límite vertical (pared u obstáculo vertical)	Mínimo 0.70 m
Distancia mínima entre línea de circulación y líneas de espera de atención en galerías	Mínimo 2.00 m.

Esquema 022: Señalización de puntos de espera, líneas de espera y líneas de circulación en galerías de ancho entre 3.40 y 5.40 m



c. Señalización de líneas de circulación en galerías con un ancho mayor a 5.40 m. al interior de centros comerciales

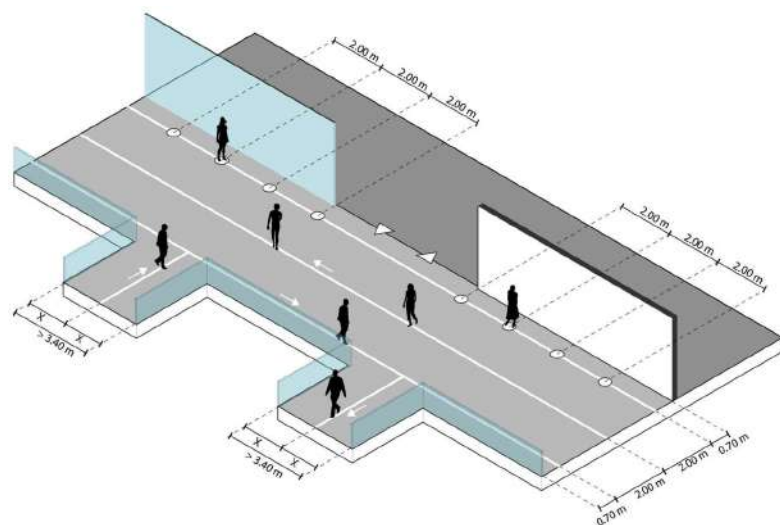
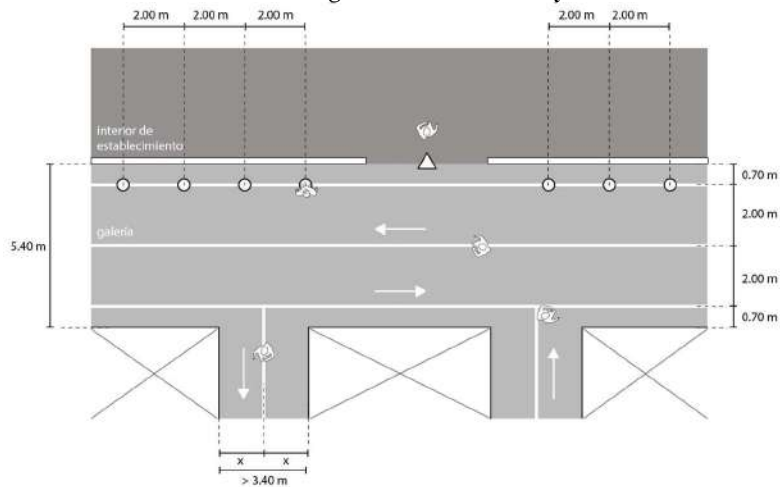
Se cumplirán las siguientes condiciones generales:

- La señalización de circulación en galerías mayores a 5.40 m deberá garantizar al menos dos circulaciones y una línea de puntos de espera.
- La línea de circulación deberá ser utilizadas por una persona y la distancia mínima entre personas que circulen por la misma deberá ser 2.00 m.
- La distancia entre líneas de circulación y líneas de puntos de espera deberá mantener la distancia establecida de 2.00 m.

La señalización se la realizará de acuerdo con el siguiente componente técnico:

Línea de circulación interior en galerías de ancho mayores a 5.40 m.	Dimensión/característica.
Ancho mínimo de la galería	Mínimo 5.40 m.
Distancia mínima entre línea de puntos de espera y límite vertical (pared u obstáculo vertical)	Mínimo 0.70 m.
Distancia mínima entre línea de circulación y líneas de espera de atención en galerías	Mínimo 2.00 m.
Distancia mínima entre líneas de circulación	Mínimo 2.00

Esquema 023: Señalización de puntos de espera, líneas de espera y líneas de circulación en galerías de ancho mayores a 5.40 m



Señalización de circulaciones verticales en centros comerciales

Para la señalización de circulaciones verticales en centros comerciales, se cumplirán las siguientes condiciones generales:

- a. Se deberán señalar obligatoriamente la/s línea/s de circulación sobre las escaleras con su respectivo sentido.
- b. Se permitirá únicamente señalar líneas de circulación sobre escaleras, en ningún caso se habilitará la señalización de puntos de espera en escaleras.
- c. En escaleras, se podrán utilizar de forma simultánea siempre y cuando se garantice una distancia de al menos 2.00 m entre circulaciones.
- d. En caso de que el ancho de las escaleras no permita la señalización de dos circulaciones, con la debida distancia de 2.00 entre ellas, se señalarán una única línea de circulación de un sólo sentido.

Para la señalización de líneas de circulación vertical en interiores de centros comerciales se cumplirá con los componentes técnicos mínimos detallados de acuerdo con las siguientes categorías:

- a. Señalización de líneas de circulación en escaleras de ancho menor a 3.40 m. al interior de centros comerciales.
- b. Señalización de líneas de circulación en escaleras de ancho mayores a 3.40 m al interior de centros comerciales.
- c. Señalización en ascensores

a. Señalización de líneas de circulación en escaleras de ancho menor a 3.40 m. al interior de centros comerciales

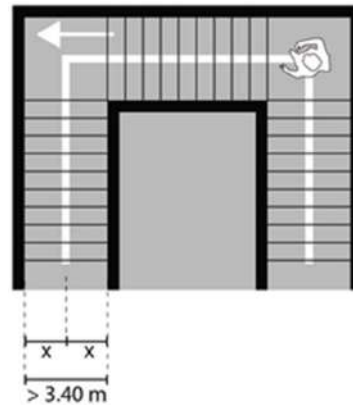
Para la señalización de líneas de circulación en escaleras de ancho menor a 3.40 m al interior de centros comerciales, se cumplirán las siguientes condiciones generales:

- a. En escaleras de ancho menor a 3.40 m. se señalarán una única línea de circulación de un sólo sentido.
- b. La señalización de la circulación en escaleras de ancho menor a 3.40 m. deberá marcarse a la mitad del ancho de la escalera.

La señalización se la realizará de acuerdo con el siguiente componente técnico:

Circulaciones en escaleras de ancho menor a 3.40 m.	Dimensión/característica.
Número máximo de líneas de circulación	1
Ubicación de la línea de circulación	A la mitad del ancho de escaleras
Distancia mínima entre línea de circulación y límite vertical (pared u obstáculo vertical)	Mínimo 0.70 m.

Esquema 024: Señalización de líneas de circulación en escaleras de ancho menor a 3.40 m.



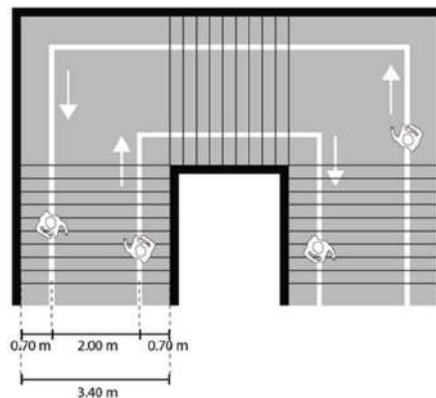
c. Señalización de líneas de circulación en escaleras de ancho mayores a 3.40 m al interior de centros comerciales

- a. En escaleras de ancho mayores a 3.40 m. se señalarán dos líneas de circulación que podrán utilizarse de forma simultánea siempre y cuando se garantice una distancia de al menos 2.00 m entre circulaciones.

La señalización se la realizará de acuerdo con el siguiente componente técnico:

Circulaciones en escaleras de ancho mayor a 3.40 m.	Dimensión/característica.
Número mínimo de líneas de circulación	2
Distancia mínima entre líneas de circulación y límite vertical (pared u obstáculo vertical)	Mínimo 0.70 m.
Distancia mínima entre líneas de circulación	Mínimo 2.00 m.

Esquema 025: Señalización de líneas de circulación en escaleras de ancho mayor a 3.40 m.



d. Señalización en ascensores en centros comerciales

Para la señalización en ascensores en centros comerciales, se cumplirán las siguientes condiciones generales:

- a. Se priorizará el uso de ascensores para personas de atención prioritaria: personas con discapacidad física o motora, mujeres embarazadas, personas con bebés en brazos y adultos mayores.
- b. Se señalarán obligatoriamente puntos de espera dentro del ascensor que garanticen la distancia mínima de 1.50 m entre usuarios.
- c. Los puntos de espera dentro del ascensor deberán establecer direcciones opuestas de tal forma que los usuarios miren en sentidos contrarios.
- d. En el caso de que el espacio interior del ascensor no permita la distancia mínima de 1.50 m. entre usuarios se deberá restringir el uso del mismo por una sola persona.

La señalización se la realizará de acuerdo con el siguiente componente técnico:

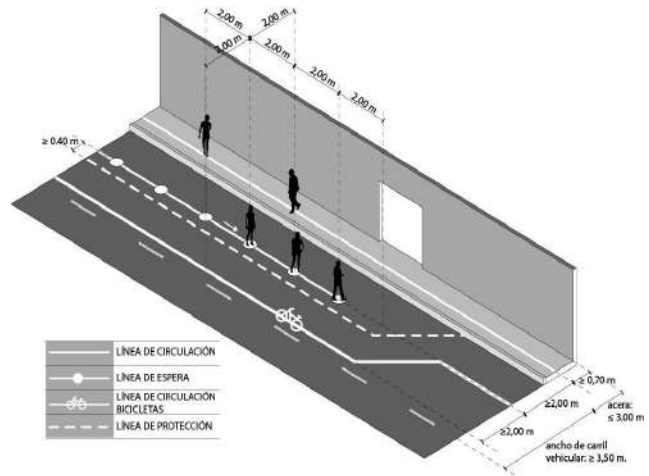
Puntos de espera al interior de ascensores	Dimensión/ característica.
Número mínimo de puntos de espera al interior de ascensores	1
Distancia mínima entre puntos de espera al interior de ascensores	Mínimo 1.50 m

Secretaría de Territorio Hábitat y Vivienda	Protocolo con medidas específicas para la implementación de las distancias mínimas de espera en el espacio público y en el exterior de establecimientos que realicen actividades comerciales y de servicios terminado el Estado de Excepción												
	Condiciones generales para la señalización de zonas y puntos de espera en los exteriores de establecimientos	<p>Se recomienda la señalización horizontal para mantener una distancia mínima de dos metros entre personas sobre los puntos de espera conforme lo determinado en la Resolución de Alcaldía No. A-30 del 7 de abril de 2020 y la señalización de zonas de espera en los exteriores de todo establecimiento que realicen actividades económicas, en el Distrito Metropolitano de Quito.</p> <p>Todo punto o zona de espera deberá cumplir con las siguientes condiciones generales:</p> <ol style="list-style-type: none"> En el caso de existir más de un establecimiento o mobiliario urbano como paradas y quioscos que se encuentren colindantes, los puntos de espera deberán ubicarse de forma progresiva en sentidos opuestos y no podrán traslaparse. Los puntos de espera deberán mantener debidamente señalizados durante el tiempo de funcionamiento del establecimiento. Los puntos de espera podrán ser utilizados únicamente por una persona. Las zonas y puntos de espera no podrán interferir con la circulación peatonal y deberán estar ubicados fuera de la banda de circulación. La señalización de zonas y puntos de espera priorizaran su colocación en retiros de construcción. De ser el caso, las zonas de espera en retiros de construcción estarán restringidas de circulación. La pintura utilizada para la señalización de zonas y puntos de espera deberá ser de un color contrastante a la superficie de piso y de alto tráfico. 											
	Medidas para la señalización en aceras menores a 3.00 m	<p>Para la señalización en aceras menores a 3.00 m se cumplirá con los componentes técnicos mínimos detallados a continuación:</p> <ol style="list-style-type: none"> Las personas deberán colocarse una detrás de otra desde el punto de espera más próximo al acceso del establecimiento o edificación hacia el punto más externo respetando la distancia mínima entre personas de 2.00 m. La zona de control deberá ubicarse, de ser el caso cuando así lo haya permitido el titular del establecimiento, en el ingreso interior de la edificación la cual deberá contar permanentemente con personal calificado para que desarrolle los controles de ingreso y salida correspondientes al establecimiento definidos por la autoridad nacional. En caso de aceras menores a 3.00 m. se deberá utilizar la calzada para la señalización de la banda de espera. <table border="1" style="width: 100%; border-collapse: collapse;"> <thead> <tr> <th style="text-align: center;">Aceras menores a 3.00 m.</th> <th style="text-align: center;">Dimensión/característica.</th> </tr> </thead> <tbody> <tr> <td>Diámetro mínimo del punto de espera.</td> <td>0.40 m. de color de alto contraste.</td> </tr> <tr> <td>Línea de circulación.</td> <td>Trazada a 0.70 m. de la línea de fábrica.</td> </tr> <tr> <td>Línea de espera.</td> <td>Trazada a 2.00 m. de la línea de circulación.</td> </tr> <tr> <td>Línea de protección.</td> <td>Trazada a 0.40 m. de la línea de espera.</td> </tr> <tr> <td>Línea de circulación de bicicleta (en el caso de implementación).</td> <td>Trazada a 2.00 m. de la línea de espera.</td> </tr> </tbody> </table>	Aceras menores a 3.00 m.	Dimensión/característica.	Diámetro mínimo del punto de espera.	0.40 m. de color de alto contraste.	Línea de circulación.	Trazada a 0.70 m. de la línea de fábrica.	Línea de espera.	Trazada a 2.00 m. de la línea de circulación.	Línea de protección.	Trazada a 0.40 m. de la línea de espera.	Línea de circulación de bicicleta (en el caso de implementación).
Aceras menores a 3.00 m.	Dimensión/característica.												
Diámetro mínimo del punto de espera.	0.40 m. de color de alto contraste.												
Línea de circulación.	Trazada a 0.70 m. de la línea de fábrica.												
Línea de espera.	Trazada a 2.00 m. de la línea de circulación.												
Línea de protección.	Trazada a 0.40 m. de la línea de espera.												
Línea de circulación de bicicleta (en el caso de implementación).	Trazada a 2.00 m. de la línea de espera.												

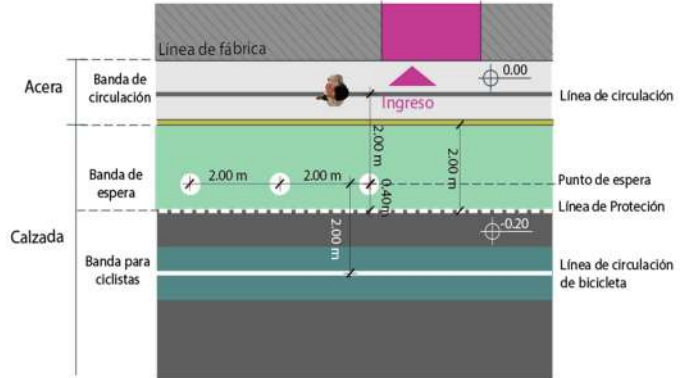
Elementos de seguridad vertical.

Colocados sobre la línea de protección.

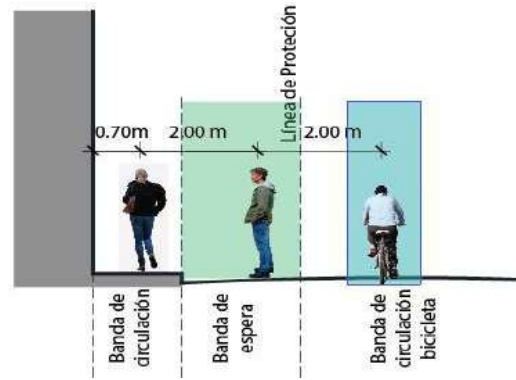
Esquema 003: Pintado de líneas de circulación, espera y circulación de bicicletas en aceras menores a 3.00 m



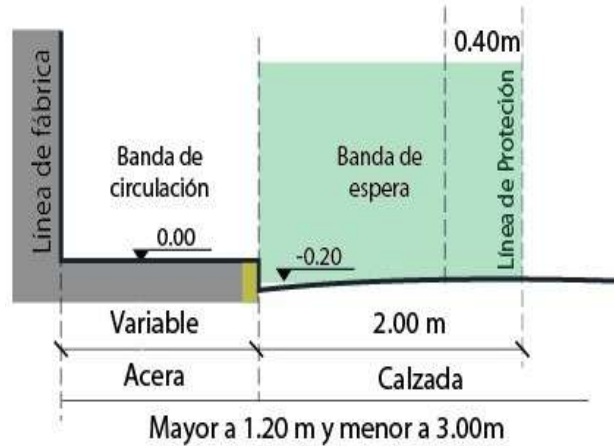
Esquema 004: Bandas de circulación, espera y circulación de bicicleta en aceras menores a 3.00 m.



Esquema 005: Sección de bandas de circulación, espera y circulación de bicicleta en aceras menores a 3.00m.



Esquema 006: Dimensiones mínimas de bandas de circulación y espera.



Medidas para la señalización en aceras iguales o mayores a 3.00 m

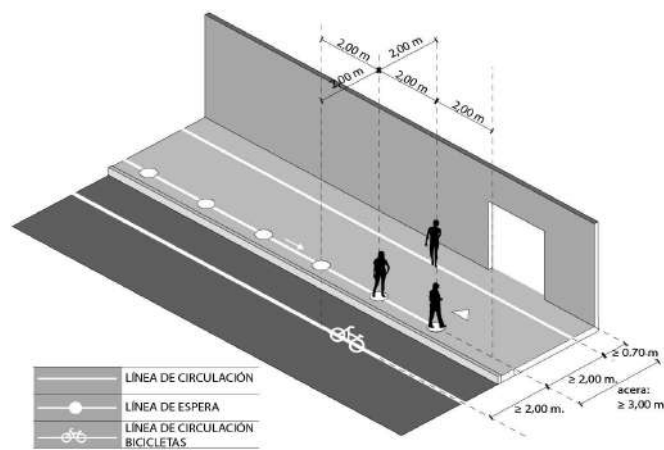
Para la señalización en aceras iguales o mayores a 3.00 m se cumplirá con los componentes técnicos mínimos detallados a continuación:

- a) Las personas deberán colocarse una detrás de otra desde el punto de espera más próximo al acceso del establecimiento o edificación hacia el punto más externo respetando la distancia mínima entre personas de 2.00 m.
- b) La zona de control deberá ubicarse, de ser el caso cuando así lo haya permitido el titular del establecimiento, en el ingreso interior de la edificación la cual deberá contar permanentemente con personal calificado para que desarrolle los controles de ingreso y salida correspondientes al establecimiento.
- c) La banda de espera estará ubicada en el borde exterior de la acera después de la banda de circulación.

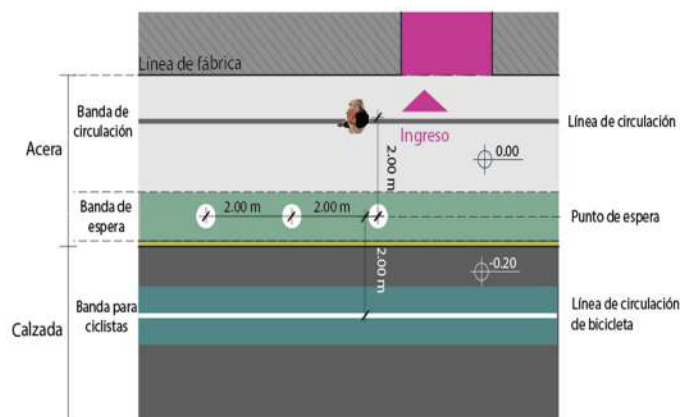
Aceras iguales o mayores a 3.00 m.	Dimensión/característica.
Diámetro mínimo del punto de espera.	0.40 m. de color de alto contraste.
Línea de circulación.	Trazada a 0.70 m. de la línea de fábrica.

Línea de espera.	Trazada a 2.00 m. de la línea de circulación.
Línea de circulación de bicicleta (en el caso de implementación).	Trazada a 2.00 m. de la línea de espera.

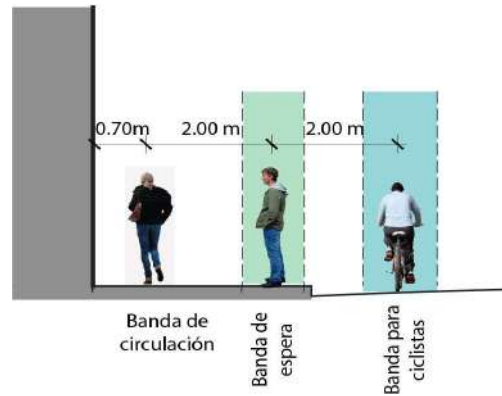
Esquema 007: Señalización de líneas de circulación, espera y circulación de bicicletas en aceras iguales o mayores a 3.00 m.



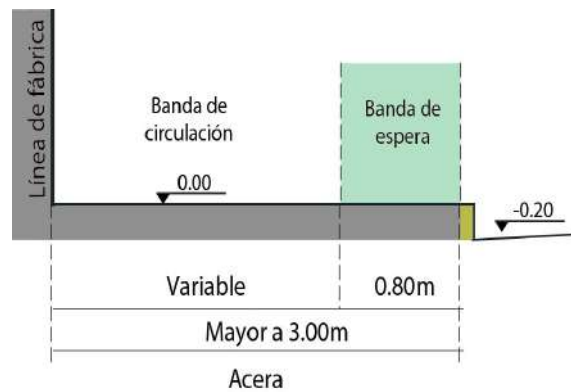
Esquema 008: Bandas de circulación, espera y circulación de bicicleta en aceras iguales o mayores a 3.00 m.



Esquema 009: Sección de bandas de circulación, espera y circulación de bicicleta.



Esquema 010: Dimensiones mínimas de bandas de circulación y espera en aceras iguales o mayores a 3.00m.



Medidas para la señalización en retiros de construcción

Para la señalización en retiros de construcción se cumplirá con los componentes técnicos mínimos detallados a continuación:

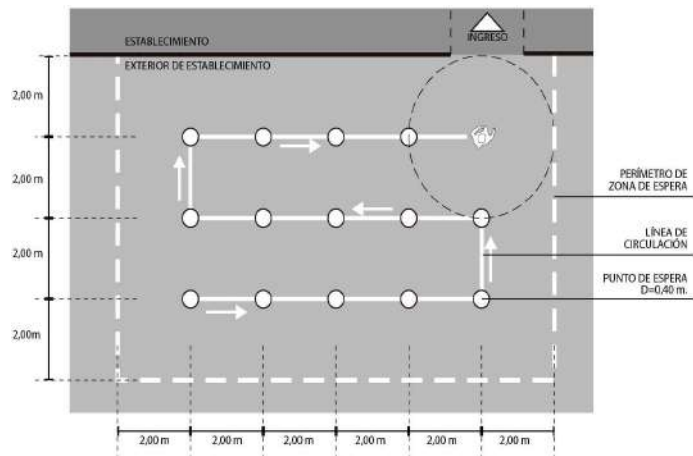
- a) Las personas deberán colocarse una detrás de otra desde el punto de espera más próximo al acceso del establecimiento o edificación de manera paralela a la fachada de izquierda a derecha o viceversa respetando la distancia mínima de 2.00 m.
- b) La zona de control deberá ubicarse de ser el caso cuando así lo haya permitido el titular del establecimiento, en el ingreso interior de la edificación la cual deberá contar permanentemente con personal calificado para que desarrolle los controles de ingreso y salida correspondientes al establecimiento definidos por la autoridad nacional.
- c) La línea perimetral de la zona de espera deberá estar señalizada en la totalidad a una distancia de 2.00 m. de los puntos de espera.

Aceras iguales o mayores a 3.00 m.

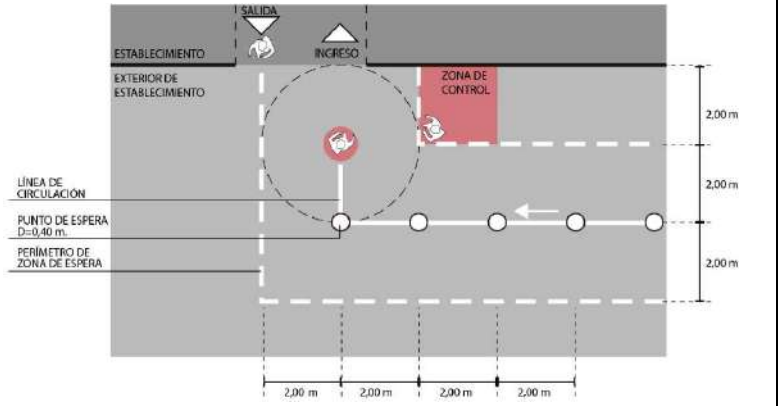
Dimensión/característica.

Diámetro mínimo del punto de espera.	0.40 m. de color de alto contraste.
Distancia mínima entre puntos de espera.	2.00 m.
Distancia mínima entre puntos de espera y línea perimetral de zona de espera.	2.00 m.
Cantidad mínima de puntos de espera señalizados.	En base al aforo del establecimiento.

Esquema 011: Pintado de líneas de circulación y espera (zigzag) en estacionamientos y retiros.



Esquema 012: Señalización de líneas de circulación y puntos de espera (lineal) en estacionamientos y retiros.



Secretaría de Territorio Hábitat y Vivienda	Protocolo con las medidas específicas para la instalación de ParQuitos y terrazas terminado el Estado de Excepción	
	Condiciones generales para la instalación de ParQuitos	<p>Para la instalación de ParQuitos se cumplirá con lo siguiente:</p> <ul style="list-style-type: none"> a) La base del ParQuito no podrá bloquear bajo ningún motivo las rutas de evacuación de agua lluvia en calzada. b) El ParQuito no deberá impedir la libre circulación por rampas, pasos peatonales a nivel de piso, salidas de emergencia, accesos y salidas peatonales y vehiculares. c) Todo ParQuito deberá instalar obligatoriamente un elemento divisor que separe el interior del mobiliario y el carril de circulación vehicular. d) Se podrá instalar un ParQuito colindante con otro, respetando las condiciones para la instalación de elementos estructurantes. e) La instalación de ParQuitos no se podrá realizar sobre señalizaciones horizontales de líneas y puntos de espera en calzada establecidas en el Anexo 1: Protocolo de Medidas Técnicas para el Retorno Paulatino a ciertas Actividades Económicas, Protocolo para la implementación de distancias mínimas de espera en espacio público para todo establecimiento que realice actividades habilitadas por los órganos competentes de la Administración Pública Central de la Resolución No. A-038 del 3 de Mayo del 2020 f) La instalación de ParQuitos no se podrá realizar sobre señalizaciones horizontales de bahías y puntos de espera en calzada establecidas en las Reglas Técnicas para la implementación de distancias mínimas de espera en el entorno inmediato de paradas del sistema de transporte. g) La instalación del ParQuito no podrá modificar la calzada, la acera, el mobiliario o arbolado urbano existente. h) La instalación de ParQuitos se podrá realizar en vías con un máximo de pendiente de 5%. En vías con pendientes mayores al 5% se deberá garantizar el acceso seguro y área de giro para personas con discapacidad. i) La instalación de ParQuitos no se podrá realizar en paradas de buses, taxis y estacionamientos de vehículos de micromovilidad. j) Los ParQuitos no podrán ser ubicados frente a hidrantes de agua y pedestales de telecomunicaciones. k) El ParQuito no podrá utilizar ninguna superficie extra de parqueaderos adyacentes. l) El ParQuito deberá ser instalado a una distancia mínima de 5.00 m. de intersecciones vehiculares. m) Uno de los lados del ParQuito siempre estará colindante al borde de la acera. n) Los elementos funcionales del ParQuito no deberán tener filos corto punzantes o que atenten a la seguridad de las personas.

Condiciones espaciales de señalización de zonas de instalación

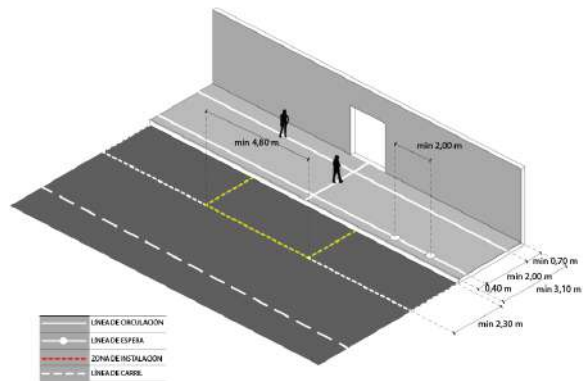
Para la instalación de ParQuitos se deberá señalizar una zona de instalación de acuerdo con una de las siguientes condiciones:

PRIMERA CONDICION

Característica: En el caso de aceras igual o mayor a 3.10 m. con un estacionamiento en calzada disponible para la instalación, la zona de instalación será la misma que la del estacionamiento, garantizando siempre la distancia entre componentes funcionales y líneas de circulación/espera.

Dimensión mínima del estacionamiento	4.80 x 2.30 m.
--------------------------------------	----------------

ESQUEMA 001: PRIMERA CONDICION.

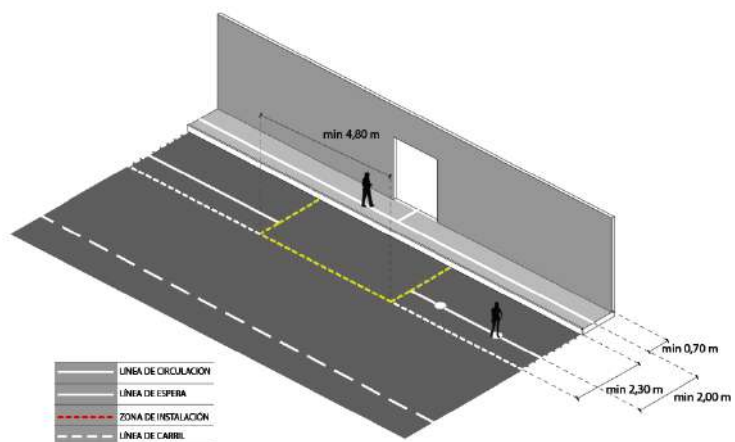


SEGUNDA CONDICION

Característica: En el caso de aceras menores a 3.10 m. con un estacionamiento en calzada disponible para la instalación, la zona de instalación será la misma que la del estacionamiento, garantizando siempre la distancia entre componentes funcionales y líneas de circulación/espera.

Dimensión mínima del estacionamiento	4.80 x 2.30 m.
--------------------------------------	----------------

ESQUEMA 002: SEGUNDA CONDICION.

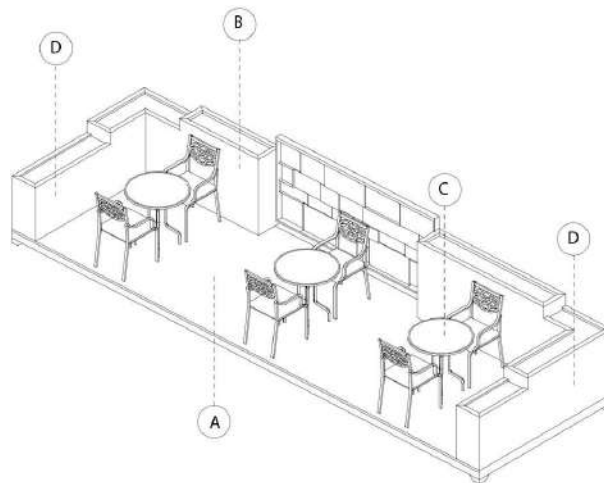


Una vez señalizada la zona de instalación, todo ParQuito deberá ser instalado con los siguientes elementos estructurantes básicos:

Elemento		Característica.
A	Base	Constituye la zona de instalación del parQuito y en el cual se instala los elementos complementarios
Elementos complementarios.		
B	Elemento divisor	Constituye la división del ParQuito que separa el interior del mobiliario y el carril de circulación vehicular.
C	Elemento funcional	Constituye el conjunto de elementos con una función específica de acuerdo con el tipo de ParQuito.
D	Elemento lateral de soporte	Constituye todo elemento destinado a la colocación elementos paisajísticos o decorativos.

Condiciones generales para elementos estructurantes de ParQuitos

ESQUEMA 003: ELEMENTOS ESTRUCTURANTES DE PARQUITOS



Para la señalización ParQuitos se cumplirá con los componentes técnicos mínimos detallados de acuerdo con las siguientes categorías:

- a) ParQuito Tipo Standard
- b) ParQuito Tipo Temporal
- c) ParQuito Tipo Provisional

Condiciones para elementos estructurantes del ParQuito Tipo Estándar


Una vez señalizada la zona de instalación, todo ParQuito deberá ser instalado con los siguientes elementos estructurantes básicos:



Elemento		Característica.
A	Base	Constituye el anclaje del ParQuito a la calzada y el elemento en el cual se instala los elementos complementarios. La base debe estar sujeta a la calzada evitando desplazamientos involuntarios.
Elementos complementarios.		
B	Elemento divisor	Constituye la división del ParQuito que separa el interior del mobiliario y el carril de circulación vehicular.
C	Elemento funcional	Constituye el conjunto de elementos con una función específica de acuerdo con el tipo de ParQuito.
D	Elemento lateral de soporte	Constituye todo elemento destinado a la colocación elementos paisajísticos o decorativos.

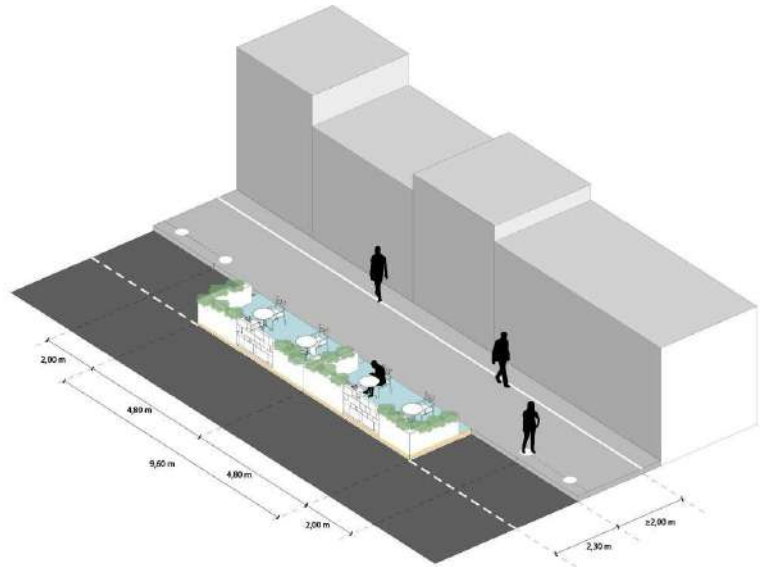
Los elementos estructurantes del ParQuito deberán cumplir con las siguientes condiciones:

Elementos estructurantes de ParQuitos	Dimensión/Característica										
BASE											
Altura máxima de la base del ParQuito	0.18 m, nivelado a la acera colindante.										
Ubicación del acceso del ParQuito	Hacia la acera en todos los casos.										
Dimensiones máximas de la base del ParQuito.	Igual a la dimensión de la zona de instalación.										
Protecciones ante colisiones.	Sobre la línea de la zona de instalación.										
Material para la base.	Madera laminada o maciza inmunizada o madera sintética. Acero o aluminio.										
Colores permitidos para base en madera.	<table border="1"><thead><tr><th>Tono Natural</th><th>Tono Z 1</th><th>Tono Z 2</th><th>Tono Z 3</th><th>Tono Z 4</th></tr></thead><tbody><tr><td></td><td></td><td></td><td></td><td></td></tr></tbody></table>	Tono Natural	Tono Z 1	Tono Z 2	Tono Z 3	Tono Z 4					
Tono Natural	Tono Z 1	Tono Z 2	Tono Z 3	Tono Z 4							
Colores permitidos para base en acabado de otros materiales.	<input type="checkbox"/> Gris 5% <input type="checkbox"/> Gris 10%										
ELEMENTO DIVISOR											
Altura del elemento divisor.	min 0.90 m.; máx 1.20 m.										
Material para elemento divisor.	Madera laminada o maciza inmunizada o madera sintética. Acero o aluminio. Vidrio templado mayor o igual a 10 mm.										



Colores permitidos para elemento divisor en madera.	<table border="1"><tr><td>Tono Natural</td><td>Tono Z 1</td><td>Tono Z 2</td><td>Tono Z 3</td><td>Tono Z 4</td></tr><tr><td></td><td></td><td></td><td></td><td></td></tr></table>	Tono Natural	Tono Z 1	Tono Z 2	Tono Z 3	Tono Z 4					
Tono Natural	Tono Z 1	Tono Z 2	Tono Z 3	Tono Z 4							
Colores permitidos para elemento divisor en acabado de otros materiales.	<table border="1"><tr><td></td><td>Gris 5%</td></tr><tr><td></td><td>Gris 10%</td></tr></table>		Gris 5%		Gris 10%						
	Gris 5%										
	Gris 10%										
ELEMENTO LATERAL DE SOPORTE											
Altura máxima de los elementos laterales de soporte	min 1.00 m.; máx 1.50 m.										
Altura máxima de elementos de vegetación desde el piso.	1.50 m.										
Profundidad mínima de elementos laterales de soporte	0.30 m.										
Distancia mínima entre elementos laterales de soporte y elementos funcionales.	0.45 m.										
Materiales para elementos laterales de soporte.	Madera laminada o maciza inmunizada o madera sintética. Acero o aluminio. Vidrio templado mayor o igual a 10 mm.										
Colores permitidos para elementos laterales de soporte en madera.	<table border="1"><tr><td>Tono Natural</td><td>Tono Z 1</td><td>Tono Z 2</td><td>Tono Z 3</td><td>Tono Z 4</td></tr><tr><td></td><td></td><td></td><td></td><td></td></tr></table>	Tono Natural	Tono Z 1	Tono Z 2	Tono Z 3	Tono Z 4					
Tono Natural	Tono Z 1	Tono Z 2	Tono Z 3	Tono Z 4							
Colores permitidos para elemento divisor en acabado de otros materiales.	<table border="1"><tr><td></td><td>Gris 5%</td></tr><tr><td></td><td>Gris 10%</td></tr></table>		Gris 5%		Gris 10%						
	Gris 5%										
	Gris 10%										
ELEMENTO FUNCIONAL											
Altura de elemento funcional.	min 0.40 m.; máx 1.00m										
Cantidad máxima de usuarios por elemento funcional	2										
Distancia mínima entre elementos funcionales.	2.00 m.										
Materiales permitidos para elementos funcionales.	Madera para exteriores. Metal antioxidante. Vidrio traslucido. Plástico de alta resistencia.										
Colores para elementos funcionales.	<table border="1"><tr><td>Tono Natural</td><td>Tono Z 1</td><td>Tono Z 2</td><td>Tono Z 3</td><td>Tono Z 4</td></tr><tr><td></td><td></td><td></td><td></td><td></td></tr></table>	Tono Natural	Tono Z 1	Tono Z 2	Tono Z 3	Tono Z 4					
Tono Natural	Tono Z 1	Tono Z 2	Tono Z 3	Tono Z 4							
Colores permitidos para elemento funcional en acabado de otros materiales.	Cualquier color										
Colores para elementos complementarios de elementos funcionales (toldos, parasoles, etc)	<table border="1"><tr><td></td><td>Verde oscuro</td></tr></table>		Verde oscuro								
	Verde oscuro										

ESQUEMA 004: PARQUITO ESTANDAR



Condiciones para elementos estructurantes básico del Parquito Tipo: Temporal

Una vez señalizada la zona de instalación, todo Parquito deberá ser instalado con los siguientes elementos estructurantes básicos:

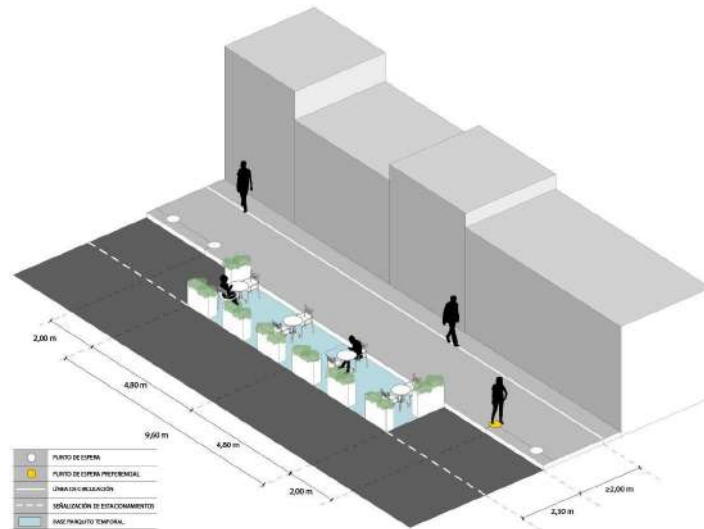
Elemento		Característica.
A	Base	La base deberá ser señalizada con pintura de un color contrastante a la superficie de calzada y de alto tráfico en la totalidad de la superficie de la zona de instalación sobre la calzada.
Elementos complementarios.		
B	Elemento divisor	Constituye la división del Parquito que separa el interior del mobiliario y el carril de circulación vehicular.
C	Elemento funcional	Constituye el conjunto de elementos con una función específica de acuerdo con el tipo de Parquito.
D	Elemento lateral de soporte	Constituye todo elemento destinado a la colocación elementos paisajísticos o decorativos.

Los elementos estructurantes del Parquito deberán cumplir con las siguientes condiciones:

Elementos estructurantes de ParQuitos	Dimensión/Característica
BASE	
Superficie mínima de señalización	Rectángulo de 4.8 m x 2.30 m (11m ²)
Ubicación del acceso del ParQuito	Hacia la acera en todos los casos.
Protecciones ante colisiones.	Dentro de la zona de instalación.
Material	Pintura de alto tráfico de un color contrastante a la superficie de calzada
ELEMENTO DIVISOR	
Altura del elemento divisor.	min 1.00 m.; máx 1.50 m.
Material para elemento divisor.	<p>Materiales y/o elementos que permitan la división de espacios interiores del parquito con el exterior.</p> <p>Deberán ser de carácter desmontable.</p> <p>Se podrán utilizar macetas, macetones, panelearía.</p>
ELEMENTO LATERAL DE SOPORTE	
Altura máxima de los elementos laterales de soporte	min 0.90 m.; máx 1.20 m.
Distancia de elementos laterales de soporte a puntos de espera	min 2.00 m.
Altura máxima de elementos de vegetación desde el piso.	
Profundidad mínima de elementos laterales de soporte	0.30 m.
Distancia mínima entre elementos laterales de soporte y elementos funcionales.	0.45 m.
Materiales para elementos laterales de soporte.	<p>Materiales y/o elementos que permitan la división de espacios interiores del parquito con espacios laterales.</p> <p>Deberán ser de carácter desmontable.</p> <p>Se podrán utilizar los siguientes materiales:</p> <p>Macetas, macetones, panelearía de: madera</p>

laminada o maciza
inmunizada o madera
sintética, PVC, acrílico, acero
inoxidable.

ESQUEMA 005: PARQUITO TEMPORAL



Condiciones para elementos estructurantes del ParQuito Tipo: Provisional

Una vez señalizada la zona de instalación, todo ParQuito deberá ser instalado con los siguientes elementos estructurantes básicos:

Elemento		Característica.
A	Base	La base deberá ser delimitada con pintura de un color contrastante a la superficie de calzada y de alto tráfico en la zona de instalación, sobre la calzada.
Elementos complementarios.		
B	Elemento divisor	Constituye la división del ParQuito que separa el interior del mobiliario y el carril de circulación vehicular.
C	Elemento funcional	Constituye el conjunto de elementos con una función específica de acuerdo con el tipo de ParQuito.
D	Elemento lateral de soporte	Constituye todo elemento destinado a la colocación elementos paisajísticos o decorativos.

Los elementos estructurantes del ParQuito deberán cumplir con las siguientes condiciones:

Elementos estructurantes de ParQuitos	Dimensión/Característica
BASE	
Superficie mínima de señalización	Rectángulo de 4.8 m x 2.30 m (11m ²)
Ubicación del acceso del ParQuito	Hacia la acera en todos los casos.
Protecciones ante colisiones.	Dentro de la zona de instalación.
Material	Pintura de alto tráfico, de un color contrastante a la superficie de calzada (líneas perimetrales entrecortadas)
ELEMENTO DIVISOR	
Altura del elemento divisor.	min 0.90 m.; máx 1.20 m.
Material para elemento divisor.	<p>Materiales y/o elementos que permitan la división de espacios interiores del parquito con el exterior.</p> <p>Deberán ser de carácter desmontable.</p> <p>Se podrán utilizar los siguientes elementos:</p> <p>Componentes de plástico o materiales livianos de simple colocación como elementos de señalización vertical como: conos de tráfico, postes, o estructuras verticales.</p> <p>Macetas, macetones de plástico.</p> <p>Cuerdas atadas a elementos verticales.</p>
ELEMENTO LATERAL DE SOPORTE	
Altura máxima de los elementos laterales de soporte	min 0.90 m.; máx 1.20 m.
Altura máxima de elementos de vegetación desde el piso.	
Profundidad mínima de elementos laterales de soporte	0.30 m.
Distancia mínima entre elementos laterales de soporte y elementos funcionales.	0.45 m.
	Materiales y/o elementos que permitan la división de espacios interiores del

Materiales para elementos laterales de soporte.

parquito con espacios laterales.

Deberán ser de carácter desmontable.

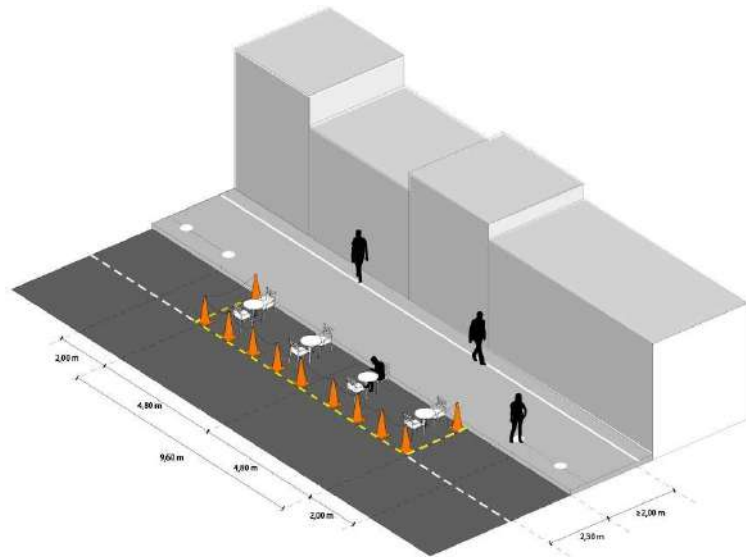
Se podrán utilizar los siguientes elementos:

Componentes de plástico o materiales livianos de simple colocación como elementos de señalización vertical como: conos de tráfico, postes, o estructuras verticales.

Macetas, macetones de plástico.

Cuerdas atadas a elementos verticales.

ESQUEMA 006: PARQUITO PROVISIONAL



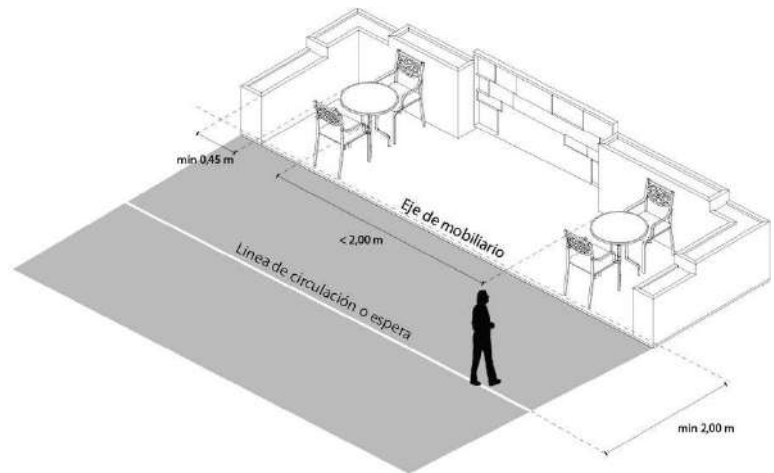
Condiciones técnicas generales para elementos funcionales.

Los elementos funcionales del ParQuito deberán cumplir con las siguientes condiciones generales:

Componente funcional	Característica
Mobiliario de abastecimiento.	Mesas y sillas diseñadas para el consumo de alimentos y bebidas colocadas en un eje de mobiliario centrado el ParQuito. Todo mobiliario de abastecimiento en exteriores opcionalmente podrá contar con un parasol de máximo 1.50 m. por lado o de diámetro.
Mobiliario de espera.	Banca diseñada para el descanso de los peatones colocada en un eje de mobiliario.

Mobiliario paisajístico.	Elementos diseñados para el mejoramiento de la imagen urbana.
CONDICIONES PARA COMPONENTES FUNCIONALES.	
Distancia mínima entre mobiliarios de abastecimiento.	2.00 m.
Distancia mínima entre mobiliario de abastecimiento y mobiliario de espera.	2.00 m.
Distancia mínima entre mobiliario de abastecimiento y mobiliario paisajístico.	0.45 m.
Distancia mínima entre mobiliario de espera y mobiliario paisajístico	0.45 m.
Distancia mínima entre eje de mobiliario de espera/abastecimiento y línea circulación.	2.00 m.
Distancia mínima entre eje de mobiliario de espera/abastecimiento y líneas y puntos de espera.	2.00 m.

ESQUEMA 007: ELEMENTOS FUNCIONALES





Condiciones generales para la instalación de terrazas en calles peatonales, aceras mayores a 5.00 m. y plazas.

Para la instalación de Terrazas se cumplirá con lo establecido en el Anexo Técnico Único de la Resolución No. STHV-08-2018 mediante la cual se expiden "LAS NORMAS TÉCNICAS PARA EL USO Y OCUPACIÓN EXCLUSIVA Y TEMPORAL DEL ESPACIO PÚBLICO CON TERRAZAS EN EL CENTRO HISTÓRICO DE QUITO"; a excepción de lo determinado en las "Condiciones técnicas para instalación de terrazas en calles peatonales, aceras mayores a 5.00 m. y plazas", de este instrumento normativo.

Condiciones técnicas para instalación de terrazas en calles peatonales, aceras mayores a 5.00 m. y plazas.

La instalación de terrazas en calles peatonales deberá cumplir el componente funcional de ParQuitos para mobiliario. Adicionalmente deberán cumplir con lo siguiente:

Componente técnico	Dimensión/característica
Distancia entre elementos funcionales y línea de circulación exterior la cual será establecida en base a la terraza.	2.00 m.
Distancia entre elementos funcionales e ingreso al establecimiento.	1.50 m
Distancia mínima entre elementos funcionales y elementos divisores o verticales	0.45 m
Colores permitidos para elemento en acabado de otros materiales.	 Gris 5%  Gris 10%
Colores permitidos para elemento en acabado de parasoles.	Blanco

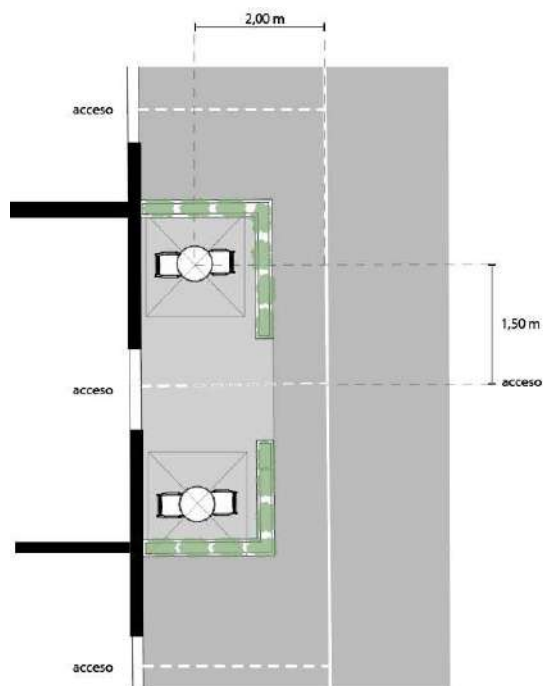
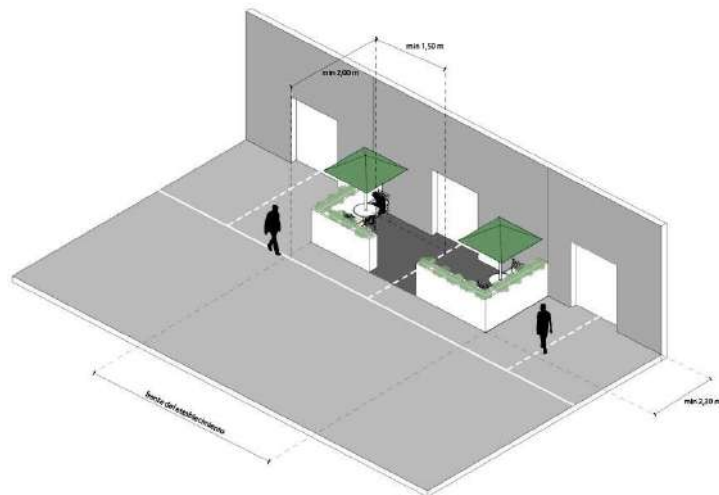
1. Las terrazas deberán cumplir con los siguiente:

Componente funcional	Característica
Mobiliario de abastecimiento.	Mesas y sillas diseñadas para el consumo de alimentos y bebidas colocadas en un eje de mobiliario centrado el ParQuito. Todo mobiliario de abastecimiento en exteriores opcionalmente podrá contar con un parasol de máximo 1.50 m. de diámetro o por lado.
Mobiliario de espera.	Bancas diseñadas para el descanso de los peatones colocadas en un eje de mobiliario centrado el ParQuito.
Mobiliario paisajístico.	Elementos diseñados para el mejoramiento de la imagen urbana.
CONDICIONES PARA COMPONENTES FUNCIONALES.	
Distancia mínima entre mobiliarios de abastecimiento.	2.00 m.
Distancia mínima entre mobiliario de abastecimiento y mobiliario de espera.	2.00 m.
Distancia mínima entre mobiliario de abastecimiento y mobiliario paisajístico.	0.45 m.
Distancia mínima entre mobiliario de espera y mobiliario paisajístico	0.45 m.
Distancia mínima entre el borde de mobiliario de espera/abastecimiento y línea de circulación.	2.00 m.

Distancia mínima entre el borde de mobiliario de espera/abastecimiento y líneas y puntos de espera.

2.00 m.

ESQUEMAS 008: ELEMENTOS FUNCIONALES

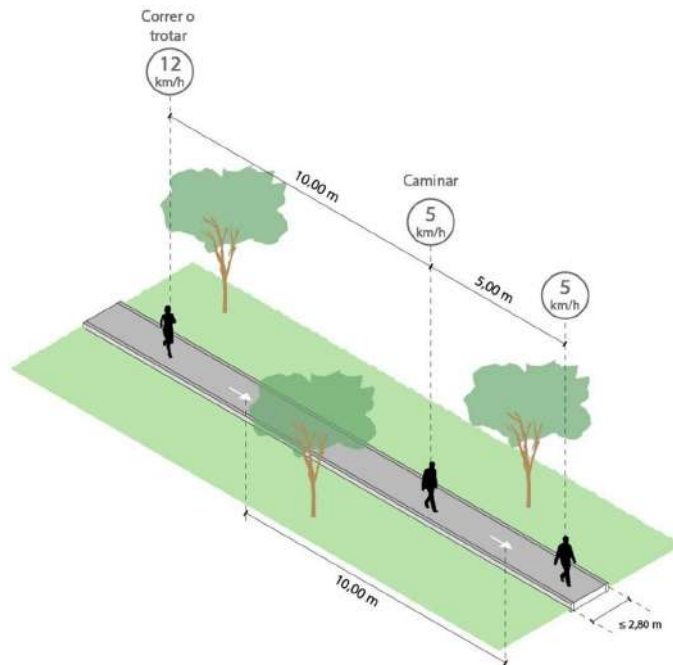


Secretaría de Territorio Hábitat y Vivienda	Implementación de las distancias mínimas recomendables para circulación y permanencia en todo espacio público de encuentro y de conectividad en el Distrito Metropolitano de Quito terminado el Estado de Excepción	
	Condiciones generales para puntos de encuentro y conectividad	<p>Se recomienda que todo punto de encuentro o de conectividad cumpla con las siguientes condiciones generales:</p> <ul style="list-style-type: none"> a. Para la señalización de puntos y zonas de espera se deberá cumplir con las reglas técnicas establecidas en el Anexo 1 de la Resolución 038. b. Las zonas y puntos de encuentro no podrán interferir con la circulación peatonal y deberán estar ubicados fuera de las zonas y bandas de circulación. c. Toda zona de comercio o de servicio deberá cumplir con las “Reglas técnicas para la implementación de distancias mínimas en el interior de establecimientos que realicen actividades comerciales y de servicios en el Distrito Metropolitano de Quito” definidos por la STHV. d. Los espacios públicos estarán condicionados al aforo y al horario de uso establecidos por las entidades competentes. e. Los puntos de encuentro deberán mantener una distancia mínima de 2.00 metros con las zonas de circulación. f. En las zonas de circulación se podrá caminar a una distancia mínima de 5.00 metros entre personas. g. En las zonas de circulación se podrá trotar a una distancia mínima de 10.00 metros entre personas. h. En las zonas de circulación se podrá circular en bicicleta a una distancia mínima de 15.00 metros entre personas. i. La pintura / adhesivo utilizados para la señalización de zonas y puntos de encuentro deberá ser de un color contrastante a la superficie de piso y de alto tráfico. j. En el caso de espacios públicos de encuentro el distanciamiento se considerará por núcleo familiar. <p>Distanciamiento y uso permitido por tipo de Espacio Público de encuentro.</p> <p>Los parámetros a considerar para la reactivación del uso de los espacios públicos de encuentro de reinicio de actividades y movilización son los siguientes:</p> <p>1. En zonas de circulación. - Para el uso y distanciamiento de estos espacios se deberá cumplir con las siguientes condiciones:</p>

1.1. **Caminerías.-** En caminerías, dentro de parques, plazas y miradores, las personas deberán colocarse una detrás de otra respetando lo establecido en las condiciones generales de este instrumento normativo y las siguientes condiciones específicas:

- **Caminerías menores a 2.80 metros de ancho.-** En los casos que exista más de una caminería en un espacio público de encuentro, se deberán establecer caminerías en un solo sentido de circulación.

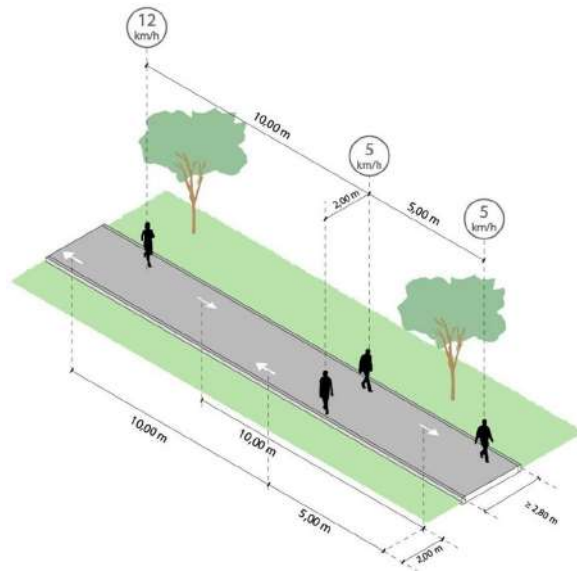
Esquema 001: Distanciamiento y uso permitido en caminerías menores a 2.80 metros de ancho.



En espacios públicos de encuentro, con caminerías con un ancho menor 2.80 metros, en el caso que dos personas que circulan en sentido contrario se encuentre, una de las personas deberá facilitar el paso de la otra permaneciendo estática y mirando en sentido opuesto a la persona que está circulando.

- **Caminerías igual o mayores a 2.80 de ancho.-** En los casos que exista más de una caminería en el espacio público de encuentro, las personas podrán circular en dos sentidos manteniendo una distancia mínima de 2.00 metros entre líneas de circulación.

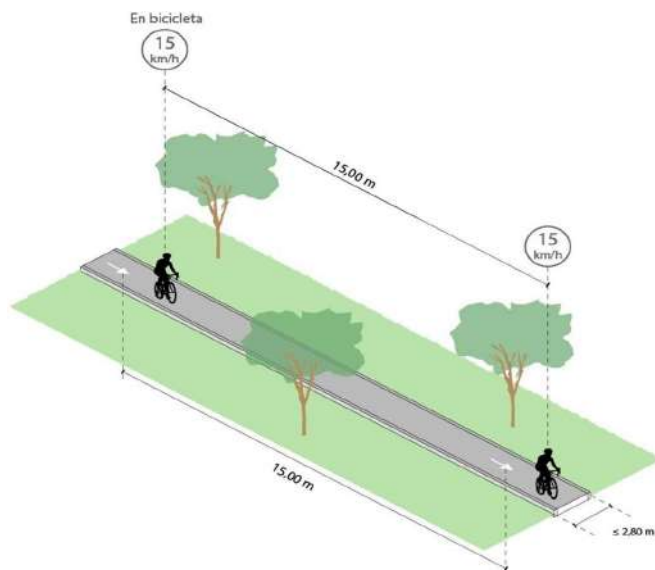
Esquema 002: Distanciamiento y uso permitido en caminerías igual o mayores a 2.80 metros de ancho.



1.2. Ciclovías. - En ciclovías que estén ubicadas dentro de parques los usuarios de vehículos de micromovilidad deberán colocarse uno detrás de otro respetando lo establecido por la Secretaría de Movilidad, las condiciones generales de este instrumento normativo, y las siguientes condiciones específicas.

- **Ciclovías menores a 2.80 de ancho.-** En los casos que exista más de una ciclovía en un espacio público de encuentro, se deberán establecer ciclovías en un solo sentido de circulación.

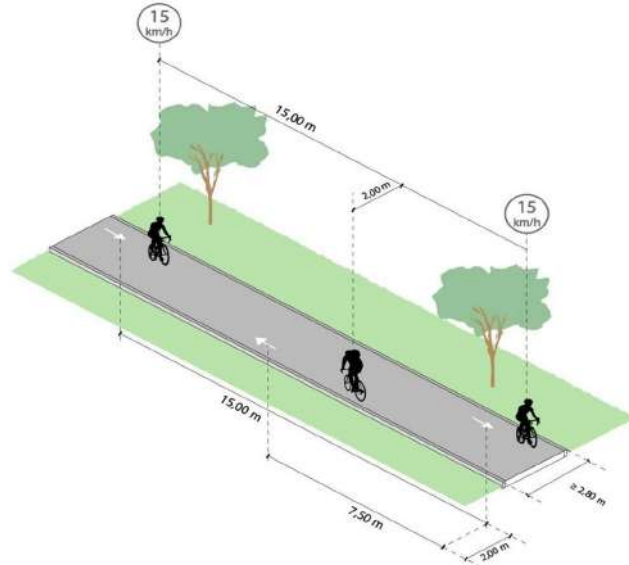
Esquema 003: Distanciamiento y uso permitido en ciclovías menores a 2.80 metros de ancho.



- **Ciclovías iguales o mayores a 2.80 metros de ancho.-** En los casos que exista más de una ciclovía en el espacio

público de encuentro, las personas podrán circular en dos sentidos manteniendo una distancia mínima de 2.00 metros entre líneas de circulación.

Esquema 004: Distanciamiento y uso permitido en ciclovías iguales o mayores a 2.80 metros de ancho.

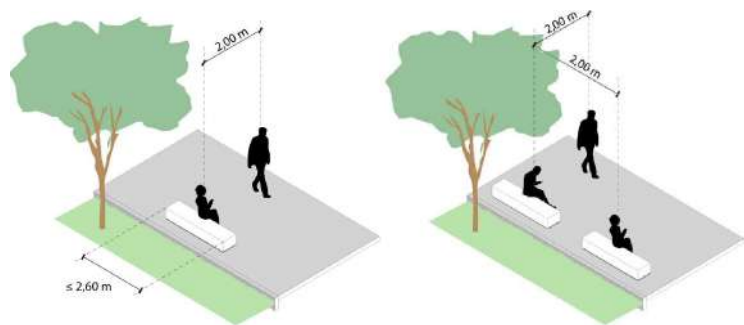


2. En zonas de recreación contemplativa. - Para estos espacios el distanciamiento y uso permitido se cumplirán las siguientes condiciones:

2.1. Mobiliario urbano. – Para el distanciamiento y uso de mobiliario urbano, tipo bancas, se considerarán las siguientes condiciones específicas:

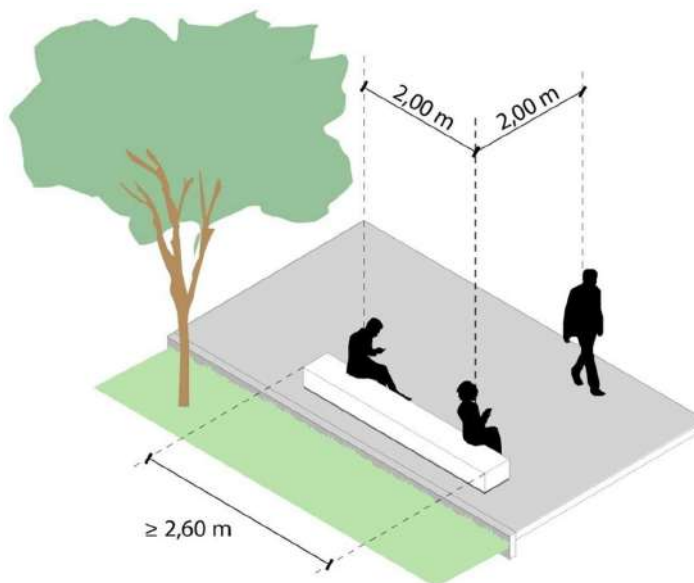
- **Bancas menores a 2.60 metros.**- Se permitirá el uso de una persona por elemento, máximo dos personas por núcleo familiar.

Esquema 005: Distanciamiento y uso permitido en bancas menores 2.60 metros de ancho.



- **Bancas mayores a 2.60 metros.-** Se permitirá el uso de más de una persona por elemento siempre y cuando se mantenga una distancia mínima de 2.00 metros entre personas.

Esquema 006: Distanciamiento y uso permitido en bancas mayores a 2.60 metros de ancho.

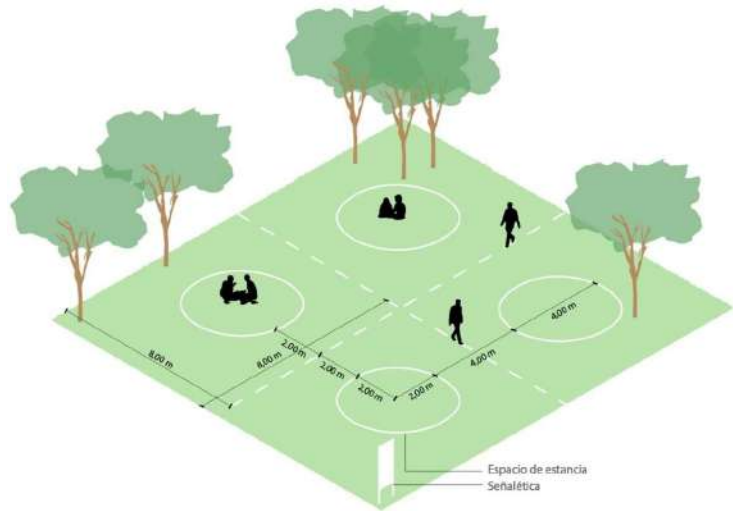


3. En zonas verdes.- Para estos espacios el distanciamiento y uso permitido se cumplirán las siguientes condiciones:

3.1. Áreas verdes de estancia. - Para el distanciamiento y uso de estos espacios, se considerarán las siguientes condiciones específicas:

- **Espacio de estancia.** – Se podrá utilizar un espacio circular de 4.00 metros de diámetro por persona o núcleo familiar (máximo 2 personas). Además deberá mantenerse una separación de 4.00 metros entre espacio circular.
- **Señalética.** – El propósito de este elemento es poder identificar dentro de los parques o miradores los espacios de estancia y contendrá información respecto al uso, horario y aforo.

Esquema 007: Distanciamiento y uso permitido en espacio de estancia de zonas verdes.

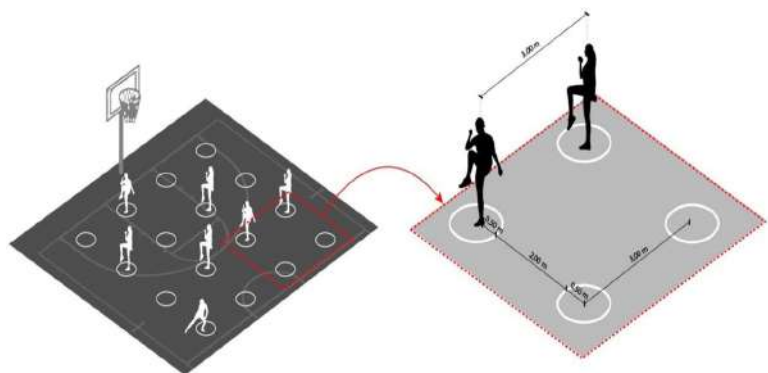


3.2. Áreas verdes de jardinería. – En áreas donde exista jardinería, está prohibida la circulación o estancia de las personas en estos espacios públicos.

4. En zonas deportivas. – Se prohíbe actividades deportivas, recreativas colectivas, sin embargo, se permite la utilización de estos espacios para actividades físicas o de estancia individuales.

4.1. En cancha de fútbol, de básquet, de voleibol, de uso múltiple, de tenis, pistas de atletismo, pistas de patinaje, pistas bicicross y gimnasios al aire libre, las personas deberán mantener una distancia mínima de 3.00 metros una de la otra para el desarrollo de actividades físicas individuales.

Esquema 008: Distanciamiento y uso permitido en zonas deportivas



5. En zona administrativa. – Para estos espacios se cumplirá con la siguiente condición:

5.1. Edificio administrativo y puntos de control y seguridad. – El protocolo de uso de las zonas administrativas será determinado por la entidad municipal competente.

6. En zona de equipamientos. – Para estos espacios se cumplirá con las siguientes condiciones:

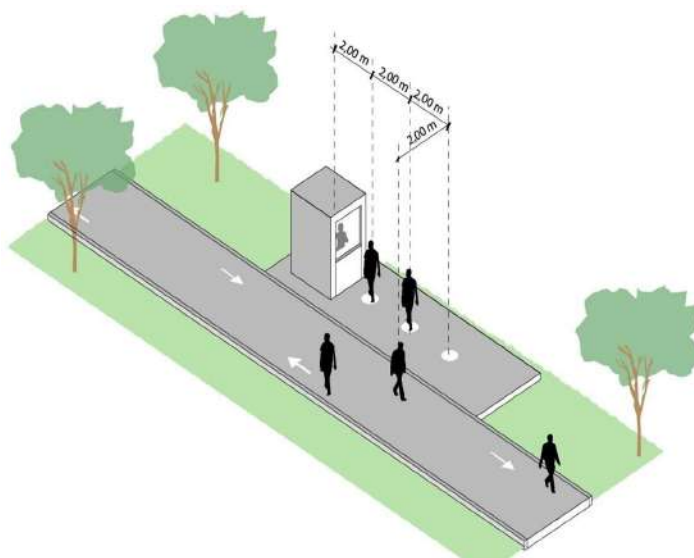
6.1. Baños públicos. – Referirse a las *“Reglas técnicas para la implementación de distancias mínimas en servicios higiénicos en establecimientos que realicen actividades comerciales y de servicios en el Distrito Metropolitano de Quito durante la emergencia sanitaria”* definidos por la STHV.

6.2. Bodegas. – El protocolo de uso de este equipamiento será determinado por la entidad municipal competente.

7. En zona de comercio. - Los equipamientos comerciales en espacio público podrán ser utilizados de acuerdo a la habilitación de actividades y aforo definido por la entidad nacional y municipal competente.

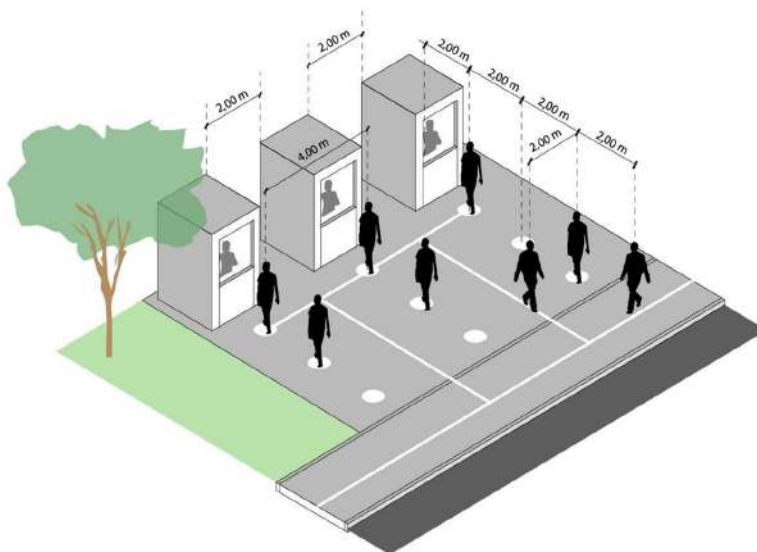
7.1. Punto de venta. – Se deberá definir una zona para la colocación de un comerciante regularizado, y además se deberán señalar los puntos de espera con una separación de 2.00 metros entre estos y a una distancia de 2.00 metros de la línea de circulación.

Esquema 009: Distanciamiento y uso permitido en punto de venta.



8.2. Quiosquito. – En quiosquitos y/o módulos de hasta 4.00 m² habrá un solo dependiente por establecimiento.

Esquema 010: Distanciamiento en zonas de quiscos.



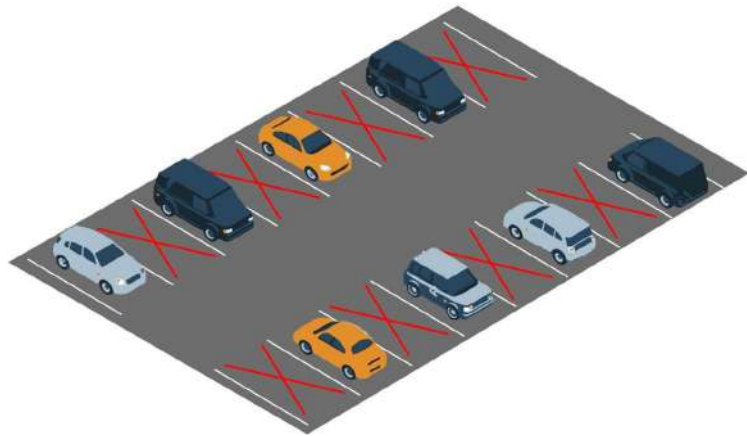
8.3. Patio de comidas. – Se deberá cumplir con las “Reglas técnicas para la implementación de distancias mínimas en establecimientos de expendio de alimentos o bebidas en el Distrito Metropolitano de Quito”, definidas por la STHV.

8.4. Cafetería. – Se deberá cumplir con las “Reglas técnicas para la implementación de distancias mínimas en establecimientos de expendio de alimentos o bebidas”

con mobiliario en el Distrito Metropolitano de Quito”, definidas por la STHV.

9. **En zona de viveros.** - El protocolo de funcionamiento de esta zona será determinado por la entidad municipal competente.
10. **En zona canina.** – Mantener una distancia mínima de 2.00 metros
11. **En zona de estacionamientos.** - Los estacionamientos podrán ser utilizados de forma alternada dejando un estacionamiento libre entre vehículos. La circulación peatonal deberá cumplir con o determinado en las condiciones generales.

Esquema 010: Distanciamiento en estacionamiento.

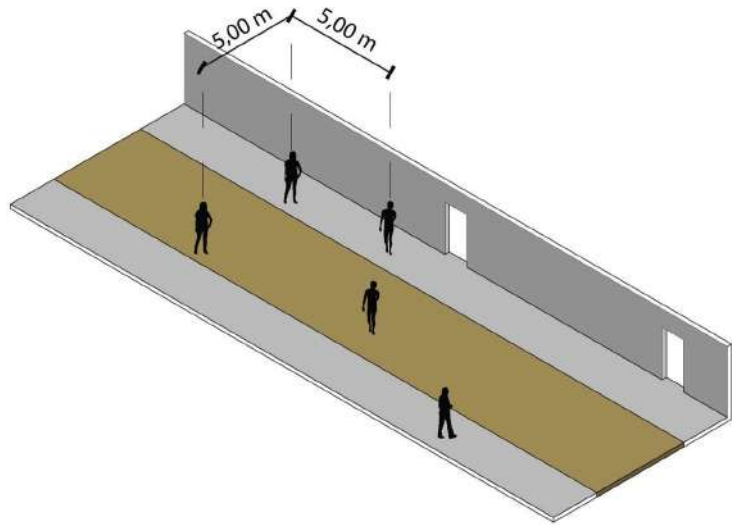


Distanciamiento y uso permitido por tipo de Espacio Público de conectividad.

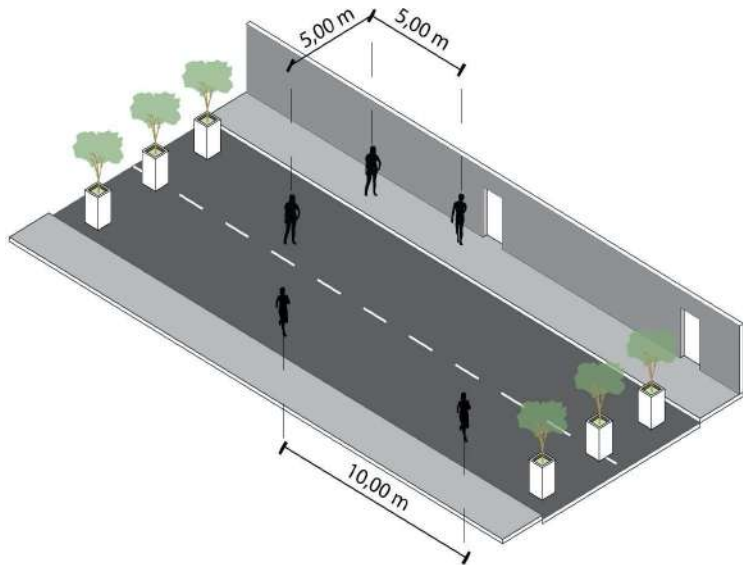
Los parámetros a considerar para la reactivación del uso de los espacios públicos de conectividad son los siguientes:

1. **En zonas de circulación.** - Para el uso y distanciamiento de estos espacios se deberá cumplir con las siguientes condiciones:
 - 1.1. **Caminerías.-** En caminerías, dentro de calles peatonales, espacios públicos temporales de encuentro en vías, rutas de circulación, puentes peatonales y escalinatas las personas deberán colocarse una detrás de otra respetando lo establecido en las condiciones generales de este instrumento normativo.

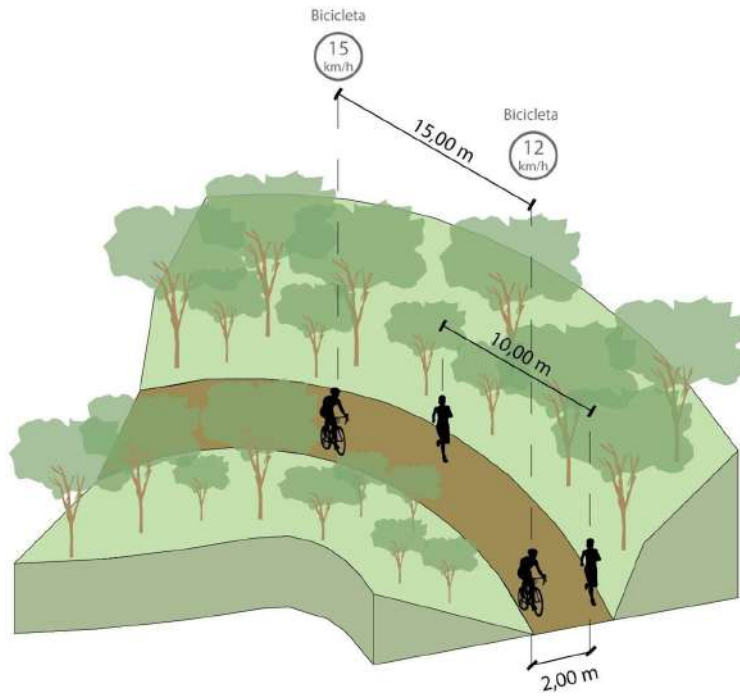
Esquema 011: Distanciamiento entre personas caminando en calles peatonales.



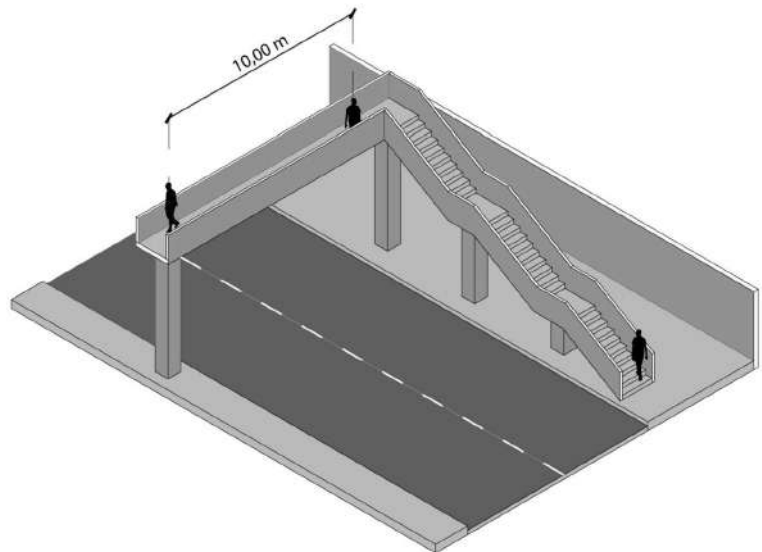
Esquema 012: Distanciamiento en espacios públicos temporales de encuentro en vías.



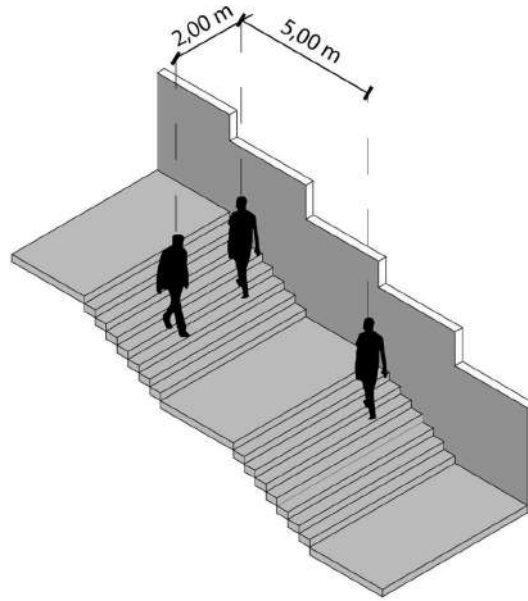
Esquema 013: Distanciamiento en rutas de circulación.



Esquema 014: Distanciamiento en espacios puentes peatonales.

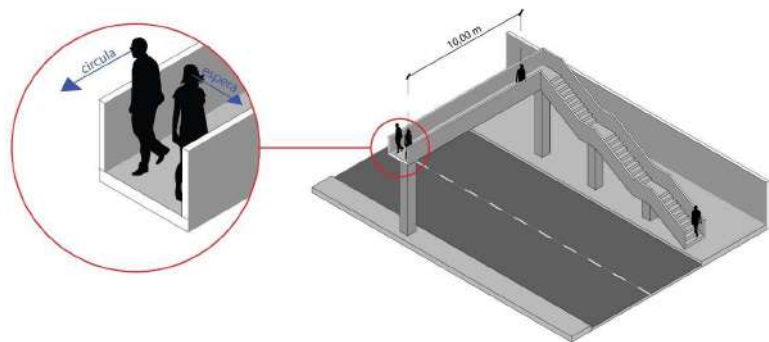


Esquema 015: Distanciamiento en escalinatas.

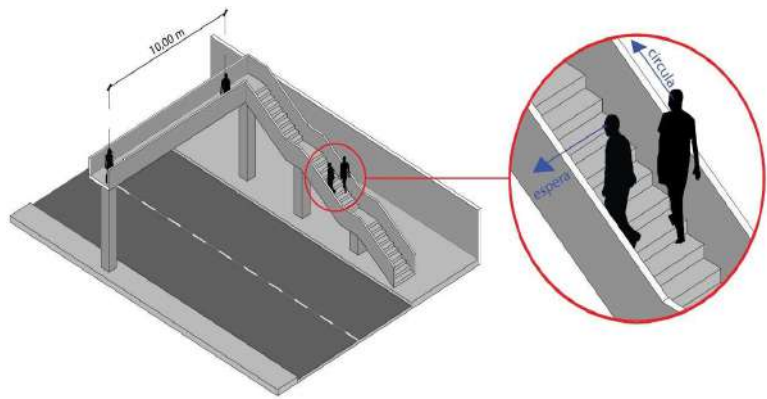


En camineras, escalinatas, puentes peatonales con un ancho menor 2.80 metros, en el caso que dos personas que circulan en sentido contrario se encuentre una de las personas deberá facilitar el paso de la otra permaneciendo estática y mirando en sentido opuesto a la persona que está circulando.

Esquema 016: Distanciamiento en espacios puentes peatonales.

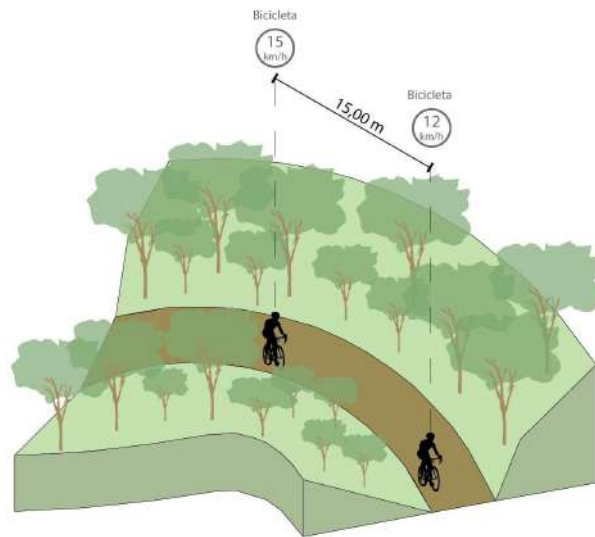


Esquema 017: Distanciamiento en escalinatas.



1.2. Ciclovías. - En ciclovías que estén ubicadas dentro de rutas de circulación, los ciclistas deberán colocarse uno detrás de otro respetando lo establecido en las condiciones generales de este instrumento normativo. Y estarán sujetas a los lineamientos determinados por la Secretaría de Movilidad.

Esquema 018: Distanciamiento entre ciclistas en rutas de circulación.



2. En zonas de estancia en espacios públicos de circulación.

- Para el uso y distanciamiento de estos espacios se deberá cumplir con las siguientes condiciones:

2.1. Mobiliario Urbano.- La aplicación de distanciamiento para mobiliario urbano, tipo bancas, se tomará en base a las consideraciones señaladas en la definición de

zonas recreativas contemplativas establecido en el presente instrumento normativo.

Todo mobiliario urbano deberá ubicarse a una distancia mínima de 2.00 metros de la línea de fábrica.

La implementación de nuevo mobiliario urbano deberá considerar un distanciamiento mínimo de 2.00 metros con cualquier mobiliario de estancia

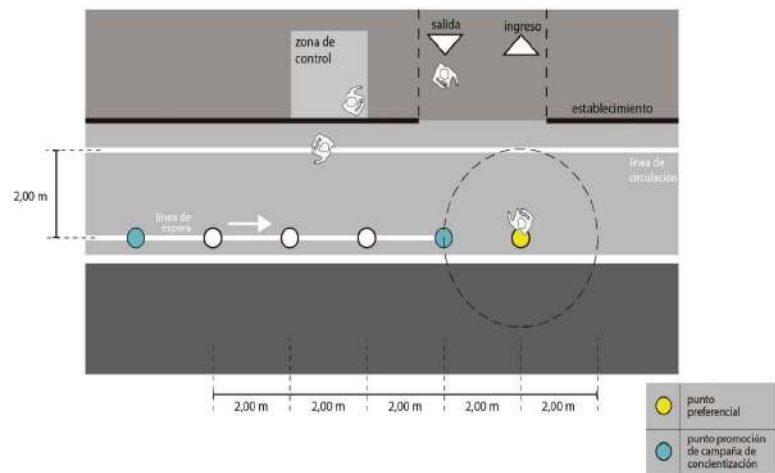
3. En zonas de acceso y salida. - Para el uso y distanciamiento de estos espacios se deberá cumplir con las siguientes condiciones:

3.1. Áreas de acceso peatonales y vehicular. – Para garantizar las condiciones de distanciamiento seguro el uso de estos espacios será de forma temporal.

4. En zona recreativa. – Este componente forma parte de los espacios públicos temporales de encuentro en vías.

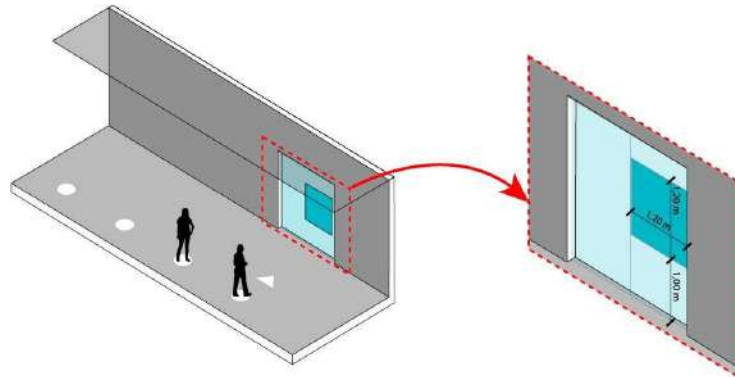
Secretaría de Territorio Hábitat y Vivienda	Protocolo para la señalización de mensajes para promoción de campañas de concientización en el interior y exterior de establecimientos que realicen actividades comerciales y de servicios terminado el Estado de Excepción										
	Condiciones generales señalética para promoción de campañas de concientización de las distancias mínimas de espera y circulación	<p>Se recomienda que la señalización e instalación de puntos y rótulos de promoción de campañas de concientización cumpla con las siguientes condiciones generales:</p> <ol style="list-style-type: none"> a. Para la señalización de puntos y zonas de espera se deberá cumplir con las reglas técnicas establecidas en el Anexo 1 de la Resolución 038. b. Toda zona de comercio o de servicio deberá cumplir con las “Reglas técnicas para la implementación de distancias mínimas en el interior de establecimientos que realicen actividades comerciales y de servicios en el Distrito Metropolitano de Quito terminado el Estado de Excepción.” c. Para la circulación en el espacio público de conectividad y encuentro se deberá cumplir con lo determinado en las Reglas Técnicas “Implementación de las distancias mínimas recomendables en todo espacio público de encuentro y de conectividad en el Distrito Metropolitano de Quito, terminado el Estado de Excepción” 									
	Condiciones específicas para la señalética e instalación de puntos y rótulos para la promoción de campañas de concientización	<p>La señalización en piso y pared con mensajes de campañas de concientización social, se deberá realizar considerando los siguientes lineamientos técnicos:</p> <p>En exteriores. –</p> <table border="1" style="width: 100%; border-collapse: collapse;"> <thead> <tr style="background-color: black; color: white;"> <th style="text-align: center;">Punto de promoción de campañas de concientización</th> <th style="text-align: center;">Dimensión/característica.</th> </tr> </thead> <tbody> <tr> <td>Diámetro mínimo del punto de promoción</td> <td>0.40 m. de color de alto contraste</td> </tr> <tr> <td>Material del punto de promoción</td> <td>Pintura de alto tráfico</td> </tr> <tr> <td>Ubicación en piso</td> <td>Después del punto preferencial y de forma alternada cada 4 puntos.</td> </tr> <tr> <td>Ubicación en fachada en planta baja</td> <td>En la puerta de ingreso o a uno de los lados de la puerta, priorizando el lado derecho, y bajo techo. El borde inferior deberá ubicarse a una altura mínima de 1.20m del piso y separado a mínimo 0.40m del borde de la pared.</td> </tr> </tbody> </table>	Punto de promoción de campañas de concientización	Dimensión/característica.	Diámetro mínimo del punto de promoción	0.40 m. de color de alto contraste	Material del punto de promoción	Pintura de alto tráfico	Ubicación en piso	Después del punto preferencial y de forma alternada cada 4 puntos.	Ubicación en fachada en planta baja
Punto de promoción de campañas de concientización	Dimensión/característica.										
Diámetro mínimo del punto de promoción	0.40 m. de color de alto contraste										
Material del punto de promoción	Pintura de alto tráfico										
Ubicación en piso	Después del punto preferencial y de forma alternada cada 4 puntos.										
Ubicación en fachada en planta baja	En la puerta de ingreso o a uno de los lados de la puerta, priorizando el lado derecho, y bajo techo. El borde inferior deberá ubicarse a una altura mínima de 1.20m del piso y separado a mínimo 0.40m del borde de la pared.										

Esquema 001: Señalización con puntos de promoción de campañas de concientización en exteriores

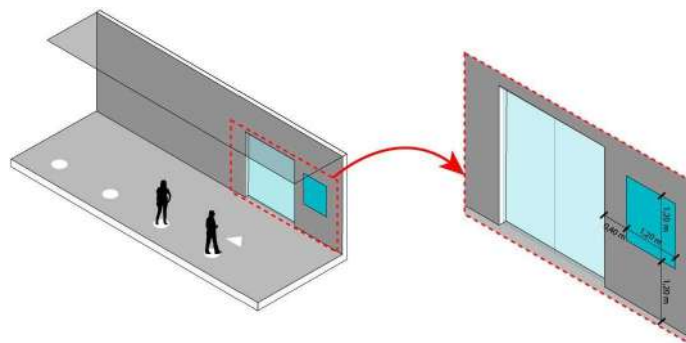


Rótulo de promoción de campañas de concientización	Dimensión/característica.
Dimensiones máximas del rótulo de promoción	1.20m x 1.20m en vinil adhesivo de alta resistencia.
Material del rótulo de promoción al colocarse sobre materiales translucidos	Vinil adhesivo de alta resistencia y microperforado.
Material del rótulo de promoción al colocarse sobre materiales sólidos	Pintura de alto tráfico, vinil adhesivo de alta resistencia.
Ubicación planta baja	Cerca al ingreso/salida, en piso o pared, sin afectar a los puntos y zonas de espera y líneas de circulación, y bajo techo. El borde inferior deberá ubicarse a una altura mínima de 1.20m del piso y separado a mínimo 0.40m del borde de la pared.

Esquema 002: Señalización mediante rótulos de promoción de campañas de concientización en ingresos / salidas.



Esquema 002: Señalización mediante rótulos de promoción de campañas de concientización en fachada en planta baja.

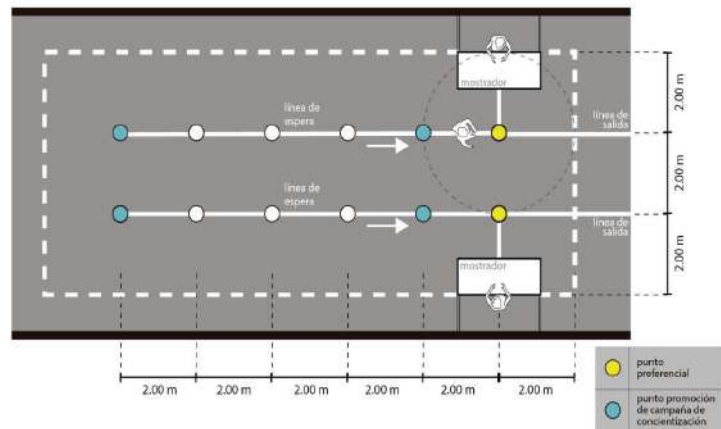


En interiores. -

Punto de promoción de campañas de concientización	Dimensión/característica.
Diámetro mínimo del punto de promoción	0.40 m. de color de alto contraste
Material del punto de promoción al colocarse sobre materiales translucidos	Vinil adhesivo y microperforado.
Material del punto de promoción al colocarse sobre materiales sólidos	Vinil adhesivo
Ubicación en piso	Después del punto preferencial y de forma alternada cada 4 puntos.
Ubicación en pared	El borde inferior deberá ubicarse a una altura mínima de 1.20m del piso y separado a mínimo 0.40m del borde de la pared.

Rótulo de promoción de campañas de concientización	Dimensión/característica.
Dimensiones máximas del rótulo de promoción	1.20m x 1.20m en vinil adhesivo
Material del rótulo de promoción al colocarse sobre materiales translucidos	Vinil adhesivo y microperforado.
Material del rótulo de promoción al colocarse sobre materiales sólidos	Vinil adhesivo .
Ubicación en planta baja	Cerca al ingreso/salida, en piso o pared, sin afectar a los puntos y zonas de espera y líneas de circulación. El borde inferior deberá ubicarse a una altura mínima de 1.20m del piso y separado a mínimo 0.40m del borde de la pared.

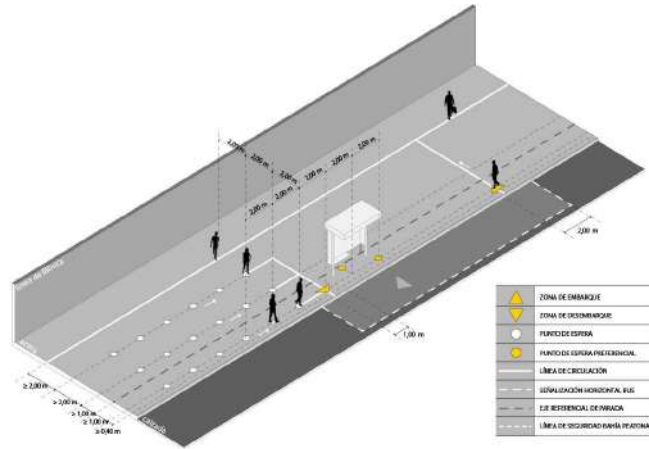
Esquema 004: Señalización con puntos de promoción de campañas de concientización en interiores.



Secretaría de Territorio, Hábitat y Vivienda	Protocolo con medidas específicas para la implementación de distancias mínimas de espera en el entorno inmediato de paradas del sistema de transporte terminado el Estado de Excepción																		
	Condiciones generales para la señalización de zonas y puntos de espera en el entorno de paradas de transporte público	<p>Se recomienda la señalización horizontal para mantener una distancia mínima de dos metros entre personas sobre los puntos de espera conforme lo determinado en la Resolución de Alcaldía No. A-30 del 7 de abril de 2020 y la señalización de zonas de espera en los exteriores de todo establecimiento que realicen actividades económicas</p> <p>Todo punto o zona de espera deberá cumplir con las siguientes condiciones generales:</p> <ol style="list-style-type: none"> Los puntos de espera en paradas deberán estar señalizados a una distancia de mínimo 2.00 m. entre punto y punto. Los puntos de espera podrán ser utilizados únicamente por una persona. Los puntos de espera para paradas no deberán traslaparse con los puntos de espera señalizados para establecimientos que realicen actividades económicas. Las zonas y puntos de espera deberán estar ubicados fuera de la banda de circulación y a una distancia mínima de 2.00 m de la línea de circulación peatonal. Las zonas y puntos de espera deberán estar a una distancia mínima de 2.00 m. de la línea de circulación de ciclistas. La pintura utilizada para la señalización de zonas y puntos de espera deberá ser de un color contrastante a la superficie de piso y de alto tráfico. 																	
	Medidas para la definición del eje referencial en paradas de transporte público	<p>Se recomienda previo a la señalización horizontal definir el eje referencial de parada en el sitio en base a los casos detallados a continuación, para posteriormente evaluar los parámetros de los escenarios y establecer las distancias adecuadas para la señalización de puntos y zonas de espera.</p> <p>El eje referencial de parada se definirá de acuerdo con los siguientes casos:</p> <ol style="list-style-type: none"> CASO 1.- Cuando existe un módulo de parada, el eje referencial de la parada corresponde al límite del panel posterior vertical. CASO 2.- Cuando exista un módulo de parada que no disponga del panel posterior vertical, el eje de la parada corresponderá al eje central de los parantes de soporte. CASO 3.- Cuando no exista un módulo de parada, el eje de la parada corresponderá a la línea de fábrica. 																	
Medidas para la evaluación del entorno de paradas de transporte público para señalización horizontal	<p>Para la señalización de puntos, zonas y bahías de espera se evaluará los parámetros físicos del entorno inmediato de la parada previo a su señalización, de acuerdo a los siguientes escenarios:</p> <p>ESCENARIO 1.- Cuando el entorno físico inmediato de la parada cumple con los siguientes parámetros:</p> <table border="1" style="width: 100%; border-collapse: collapse;"> <thead> <tr> <th colspan="2" style="text-align: center;">Parámetro</th> <th style="text-align: center;">Dimensión/ Características</th> </tr> </thead> <tbody> <tr> <td colspan="3" style="text-align: center;">Obligatorio: Módulo de parada.</td> </tr> <tr> <td style="text-align: center;">1</td> <td>Distancia mínima entre el eje referencial de la parada y la línea de fábrica.</td> <td style="text-align: center;">> 1.40 m.</td> </tr> <tr> <td style="text-align: center;">2</td> <td>Distancia mínima entre la línea de circulación y la línea de fábrica.</td> <td style="text-align: center;">Variable: > 0.70 m.</td> </tr> <tr> <td style="text-align: center;">3</td> <td>Distancia mínima entre línea de espera y el eje de la parada</td> <td style="text-align: center;">Variable; > 1.00 m.</td> </tr> <tr> <td style="text-align: center;">4</td> <td>Distancia mínima entre líneas de espera / puntos de espera</td> <td style="text-align: center;">2.00 m.</td> </tr> </tbody> </table>	Parámetro		Dimensión/ Características	Obligatorio: Módulo de parada.			1	Distancia mínima entre el eje referencial de la parada y la línea de fábrica.	> 1.40 m.	2	Distancia mínima entre la línea de circulación y la línea de fábrica.	Variable: > 0.70 m.	3	Distancia mínima entre línea de espera y el eje de la parada	Variable; > 1.00 m.	4	Distancia mínima entre líneas de espera / puntos de espera	2.00 m.
Parámetro		Dimensión/ Características																	
Obligatorio: Módulo de parada.																			
1	Distancia mínima entre el eje referencial de la parada y la línea de fábrica.	> 1.40 m.																	
2	Distancia mínima entre la línea de circulación y la línea de fábrica.	Variable: > 0.70 m.																	
3	Distancia mínima entre línea de espera y el eje de la parada	Variable; > 1.00 m.																	
4	Distancia mínima entre líneas de espera / puntos de espera	2.00 m.																	

5	Distancia mínima entre línea de espera y línea de circulación	2.00 m.
6	Ancho de la franja de protección.	0.40 m

Esquema 001: Señalización y disposición de líneas de circulación y puntos de espera (lineal) en el Escenario 1.



Si la parada cumple con todos los parámetros del Escenario 1, se procederá a la señalización cumpliendo con lo siguiente:

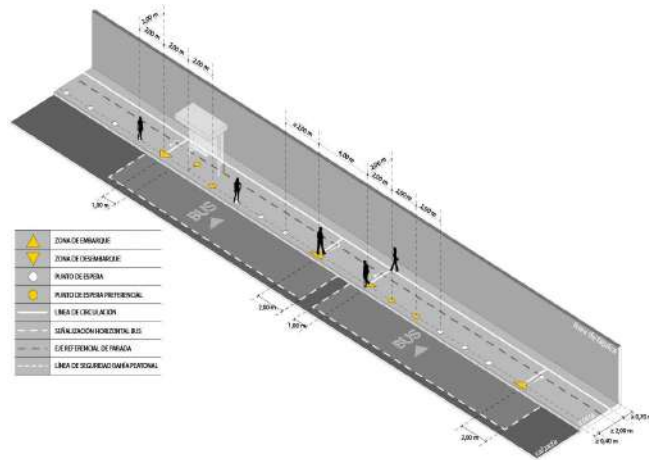
- Medidas para establecer puntos de espera en paradas de transporte público.
- El proceso de señalización del Escenario 1 se realizará dentro de la acera.

Si la parada no cumple con uno de los parámetros, será evaluado en el Escenario 2.

ESCENARIO 2.- Cuando el entorno físico inmediato de la parada no aplica al Escenario 1 y cumple con los siguientes parámetros:

Parámetro	Dimensión/ Características	
Obligatorio: Módulo de parada.		
1	Distancia mínima entre el eje referencial de la parada y la línea de fábrica.	1.40 m.
2	Distancia mínima entre la línea de circulación y la línea de fábrica.	0.70 m.
3	Distancia mínima entre el eje referencial de la parada y la línea de espera.	1.30 m.
4	Ancho mínimo de la franja de protección.	0.40 m

Esquema 002: Señalización y disposición de líneas de circulación y puntos de espera (lineal) en el Escenario 2.



Si la parada cumple con todos los parámetros del Escenario 2, se procederá a la señalización cumpliendo con lo siguiente:

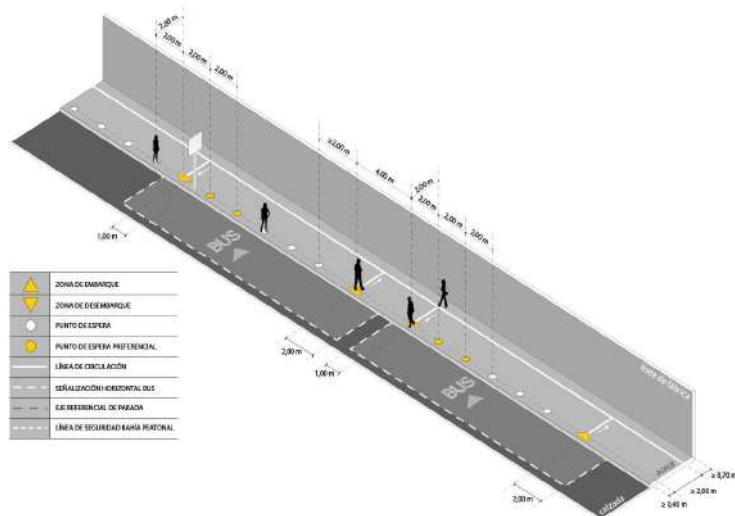
- Medidas para establecer puntos de espera en paradas de transporte público.
- El proceso de señalización del Escenario 2 se realizará dentro de la acera.

Si la parada no cumple con uno o más de los parámetros, será evaluado en el Escenario 3.

ESCENARIO 3.- Cuando el entorno físico inmediato de la parada no aplica al Escenario 1 y 2, y cumple con los siguientes parámetros:

Parámetro		Dimensión/ Características
Obligatorio: Módulo de parada.		
1	Distancia mínima entre el eje referencial de la parada y la línea de fábrica.	Variable; < 1.40 m.
2	Distancia mínima entre el eje referencial de la parada y la línea de circulación	1.00 m.
3	Distancia mínima entre la línea de circulación y la línea de espera.	2.00 m
4	Distancia mínima entre la línea de espera y la línea de protección de la bahía de espera	0.40 m.

Esquema 003: Señalización y disposición de líneas de circulación y puntos de espera (lineal) en el Escenario 3.



Si la parada cumple con todos los parámetros del Escenario 4, se procederá a la señalización cumpliendo con lo siguiente:

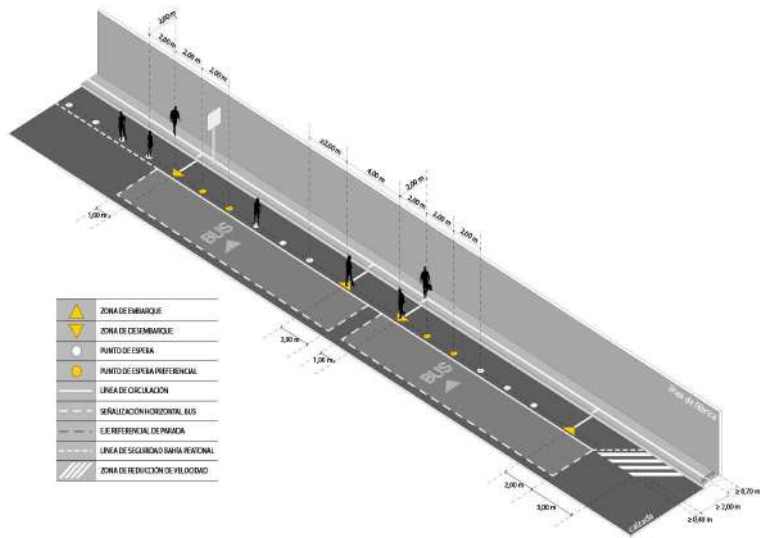
- Medidas para establecer puntos de espera en paradas de transporte público.
- El proceso de señalización del escenario 4 se realizará dentro de la acera.

Si la parada no cumple con uno o más de los parámetros, será evaluado en el Escenario 5.

ESCENARIO 5.- Cuando el entorno físico inmediato de la parada no aplica al Escenario 1, 2, 3, 4, y cumple con los siguientes parámetros:

Parámetro		Dimensión/ Características
Obligatorio: Parada definida por señalización vertical dentro de aceras menores a 3.10m.		
1	Distancia mínima entre la línea de fábrica y línea de circulación.	0.70 m.
2	Distancia mínima entre la línea de circulación y la línea de espera	2.00 m.
3	Distancia mínima entre la línea de espera y la línea de protección de la bahía de espera.	0.40 m.

Esquema 005: Señalización y disposición de líneas de circulación y puntos de espera (lineal) en el Escenario 5.



Si la parada cumple con todos los parámetros del Escenario 5, se procederá a la señalización cumpliendo con lo siguiente:

- Medidas para establecer puntos de espera en paradas de transporte público.
- Medidas para establecer bahía de espera y distanciamiento.
- El proceso de señalización del escenario 5 se realizará en la acera y utilizando la cantidad necesaria en calzada para cumplir los componentes a través de una bahía de seguridad.

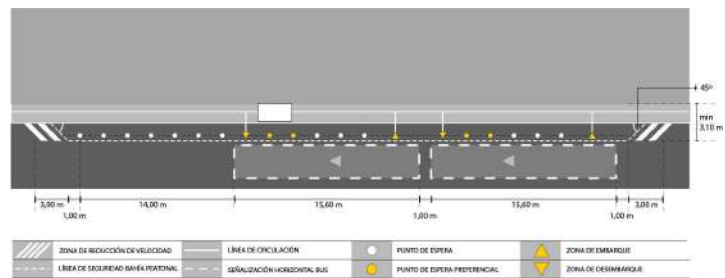
La señalización de bahías de espera y distanciamiento para paradas será utilizada en los escenarios donde se requiera utilizar la calzada debido a la reducida dimensión de la acera.

Medidas para la señalización de bahías de espera con sus respectivos puntos de espera y líneas de circulación

Componente		Dimensión/característica
1	Ancho mínimo de bahía de espera	Variable Debe garantizar mínimo 3.10 m entre: ancho de acera y bahía de espera
2	Distancia mínima entre la línea de espera y la línea de protección.	0.40 m.
3	Inclinación de los extremos de la línea de protección respecto al borde de calzada	45°
4	Distancia mínima de señalización horizontal bus y línea de 45° de protección	1.00 m
5	Distancia mínima entre punto de espera y línea de 45° de protección	1.00 m
6	Extensión mínima longitudinal de la bahía en el caso de una línea de bus	31.60 m + distancias de inclinación
7	Extensión mínima longitudinal de la bahía en el caso de más de línea de bus	48.20 m + distancias de inclinación delantera y posterior (igual al ancho de la bahía)

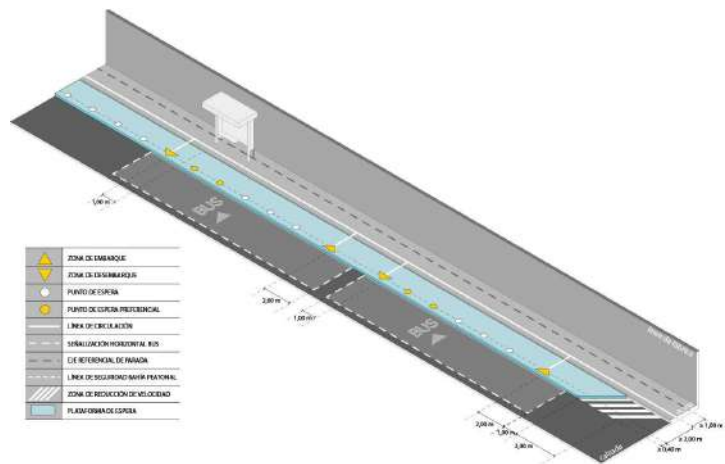
8	Extensión mínima longitudinal de reducción de velocidad.	Establecida por dependencia competente.
9	Distancia mínima de protección de la bahía de espera y distanciamiento.	3.00 m.
10	Elementos de seguridad	Se deberán colocar en el perímetro de la bahía de espera los elementos de seguridad establecidos por las entidades competentes, exceptuando las zonas de embarque y desembarque

Esquema 006: Señalización de bahías de espera con sus respectivos puntos de espera y líneas de circulación.



La bahía de espera de ser el caso podrá ser reemplazada por una plataforma a nivel de acera manteniendo las dimensiones descritas anteriormente para favorecer la accesibilidad universal y la seguridad del peatón.

Esquema 007: Conformación de plataforma sobre bahías de espera con sus respectivos puntos de espera y líneas de circulación.



Medidas para la señalización de puntos de espera en paradas de transporte público

Para la señalización de los puntos de espera en paradas se cumplirá con el siguiente componente técnico:

Componente	Dimensión/característica
Cantidad mínima de puntos de espera por paradas.	10 puntos.
Ubicación de los puntos de espera.	En la línea de espera definida en los escenarios.
Diámetro de los puntos de espera.	0.40 m.
Distancia mínima entre puntos de espera.	2.00 m.
Cantidad mínima de puntos de espera preferenciales en paradas.	2
Sentido de la línea de espera.	Contraria al sentido de tránsito del bus.
Pintura de los puntos de espera preferenciales.	Pintura contrastante y diferente a la utilizada por los puntos de espera.

Medidas para la señalización de zonas de embarque y desembarque

Para la señalización de zonas de embarque y desembarque en paradas se cumplirá con el siguiente componente técnico:

Componente	Dimensión/característica
Dimensión por lado del triángulo.	0.60 m.
Distancia mínima a puntos de espera.	2.00 m.
Distancia mínima entre zona de desembarque Bus A y embarque Bus B.	4.00 m.
Cantidad mínima de zonas de embarque por parada.	2
Cantidad mínima de zonas de desembarque por parada.	2
Distancia mínima del módulo de parada y/o señalización vertical y zona de embarque.	1.00 m.
Distancia mínima de la señalización horizontal posterior y zona de desembarque.	2.00 m.
Pintura de zonas de embarque y desembarque.	Pintura contrastante y diferente a la utilizada por la bahía de carga y puntos de espera.

Medidas para la señalización de línea de circulación, línea de protección y línea de espera

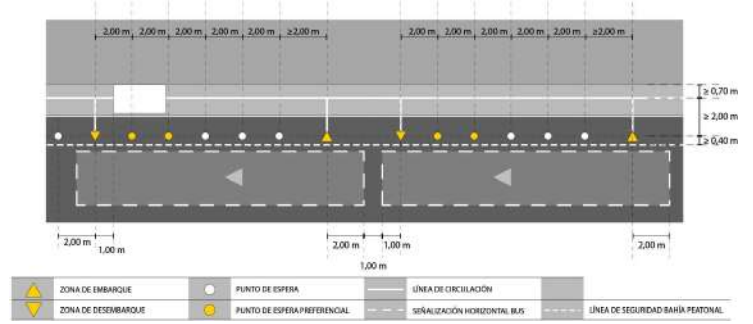
Para la señalización de líneas de circulación, protección y espera en paradas se cumplirá con el siguiente componente técnico:

Componente	Dimensión/característica
Distancia mínima entre la línea de circulación y la línea de espera/puntos de espera.	2.00 m.
Distancia mínima de línea de circulación y línea de fábrica.	0.70 m.

Distancia mínima entre línea de protección y línea de espera.

0.40 m.

Esquema 008: Señalización de línea de circulación, línea de protección y línea de espera



ANEXO 4



MEDIDAS DE BIOSEGURIDAD COVID-19



SECRETARÍA METROPOLITANA DE SALUD
DIRECCIÓN METROPOLITANA DE GESTIÓN DEL SUBSISTEMA DE SALUD
Calidad de los Servicios de Salud

Septiembre 2020

Revisión y Aprobación del documento

	Responsable	Cargo	Firma
Elaborado por:	Dra. Natalia Lozano Galarza	Coordinadora de Calidad, Dirección Metropolitana de Gestión del Subsistema de Salud	
Revisado por:	Dra. Natalia Álvaro	Coordinadora de Gestión de los Servicios de Salud, Dirección Metropolitana de Gestión del Subsistema de Salud	
Aprobado por:	Dr. Daniel Rodríguez	Director Metropolitano de Gestión del Subsistema de Salud, Secretaria de Salud del Municipio de Quito	

Contenido

1.	INTRODUCCIÓN	3
2.	OBJETIVO	3
3.	ALCANCE	3
4.	ANTECEDENTE	¡Error! Marcador no definido.
5.	RESPONSABLES Y AUTORIDADES	4
6.	LINEAMIENTOS	4
6.1	Distanciamiento Físico	¡Error! Marcador no definido.
6.2	Lavado y desinfección de manos.....	4
6.3	Medidas de protección personal.....	6
7.	REFERENCIAS	8

1. INTRODUCCIÓN

Covid-19 es una enfermedad causada por el virus SARS-CoV-2, por primera vez reportada en la ciudad de Wuhan China en diciembre de 2019, declarándose pandemia por la Organización Mundial de la Salud el 11 de Marzo de 2020 al representar un alto riesgo para la salud. En Ecuador se declara la emergencia sanitaria el 12 de marzo 2020, iniciándose medidas para cumplimiento de cuarentena el 16 de marzo.

Este virus es transmitido a través de gotitas de saliva que se expulsan al estornudar, hablar o toser desde una persona infectada a otra persona sana mediante ojos, nariz y boca. Este virus sobrevive en diversas superficies, motivo por el cual también se ha identificado su transmisión al manipular objetos de alto contacto o uso común que han sido contaminados por el virus (mesas, puertas, llaves de paso, teclados, celulares, elevadores, etc.) introduciéndose después al organismo al tocar alguna parte de la cara con las manos con posible presencia de virus.

En este documento la Secretaría de Salud establece las recomendaciones para población del Distrito Metropolitano de Quito; medidas básicas que deberán ser puestas en práctica a partir de la aprobación de este documento como una prioridad.

2. OBJETIVO

Implementar medidas generales de bioseguridad para la población del Distrito Metropolitano de Quito, previniendo el contagio y precautelando la salud de las personas frente al riesgo biológico que representa la enfermedad COVID-19.

3. ALCANCE

El presente manual está dirigido a todas las personas que habitan en el Distrito Metropolitano de Quito, estas medidas deben ser aplicadas por toda la población mientras dure la pandemia por COVID-19.

4. ANTECEDENTE

En referencia a la Ordenanza Metropolitana Numero 010-2020 expedida el 19 de mayo del presente año, mediante la cual en el capítulo 2 sección 1, Normas de Conducta Obligatoria, haciendo mención a lo dispuesto en los ítems 3 y 4 que hacen referencia a disposición de concentraciones para uso de espacio público o privado y al uso de mascarilla al aire libre, la Secretaría de Salud emite las medidas de bioseguridad que deben ser obligatorias para cualquier actividad que realice la ciudadanía en el Distrito Metropolitano de Quito.

5. RESPONSABLES Y AUTORIDADES

Las autoridades son las responsables de asegurar el cumplimiento de las medidas de Bioseguridad establecidas en este manual así como de establecer un plan de capacitación para aplicación constante de las mismas.

Toda la población del Distrito Metropolitano de Quito tiene la responsabilidad de cumplir con las normas de Bioseguridad establecidas en este manual.

LINEAMIENTOS

6.1 Distanciamiento Físico

- Se debe mantener al menos 2 metros de distancia entre cada persona, evitando cualquier tipo de contacto físico.
- Debe evitarse, en la medida de lo posible, el contacto con superficies y en caso de necesitar tocarlas, se debe realizar una desinfección previa recordando no tocarse la cara y en caso de necesitar hacerlo, se debe lavar las manos antes y después de hacerlo.

6.2 Higiene de Manos:

El lavado de manos debe realizarse con cada cambio de actividad. Cuando no exista la posibilidad de hacerlo se debe recurrir a la desinfección con alcohol o alcohol gel al 60% de acuerdo a las instrucciones establecidas.

Como desinfectarse las manos con gel a base de alcohol

- Depositar en la palma de la mano una dosis de producto suficiente para cubrir todas las superficies de la misma.
- Frotar las palmas de las manos entre sí.
- Frotar la palma de la mano derecha contra el dorso de la mano izquierda entrelazando los dedos y viceversa.
- Frotar las palmas de las manos entre sí con los dedos entrelazados.
- Frotar el dorso de los dedos de una mano con la palma de la mano opuesta, agarrándose los dedos.
- Frotar con un movimiento de rotación el pulgar izquierdo, atrapándolo con la palma de la mano derecha y viceversa.
- Frotar la punta de los dedos de la mano derecha contra la palma de la mano izquierda, haciendo un movimiento de rotación y viceversa.
- Dejar secar las manos para que sean seguras.
- El procedimiento deberá durar de 20 a 30 segundos (sin agitar las manos para apresurar el secado, para que las manos sean seguras).



Fuente: Gráfico de desinfección de manos OMS.

Como lavarse las manos con agua y jabón

- Mojar las manos con agua.
- Depositar en la palma de la mano una cantidad de jabón suficiente para cubrir todas las superficies de las manos.
- Frotar las palmas de las manos entre sí.
- Frotar la palma de la mano derecha contra el dorso de la mano izquierda entrelazando los dedos y viceversa.
- Frotar las palmas de las manos entre sí con los dedos entrelazados.
- Frotar el dorso de los dedos de una mano con la palma de la mano opuesta, agarrándose los dedos.
- Frotar con un movimiento de rotación el pulgar izquierdo, atrapándolo con la palma de la mano derecha y viceversa.
- Frotar la punta de los dedos de la mano derecha contra la palma de la mano izquierda, haciendo un movimiento de rotación y viceversa.
- Enjuagar las manos con agua.
- Secar las manos con toalla desechable.
- Cerrar la llave del agua con la toalla utilizada para secar las manos.
- El procedimiento deberá durar de 40 a 60 segundos para que las manos sean seguras.

¿Cómo lavarse las manos?



Fuente: Gráfico de higiene de manos OMS

6.3 Medidas de protección personal

El uso de mascarilla es obligatorio para todas las personas, la mascarilla por sí sola no da protección, se debe mantener la distancia física y el correcto y frecuente lavado de manos.

Correcto uso de la mascarilla

- Colocación de la mascarilla de modo correcto cubriendo nariz y boca
- No tocar la mascarilla mientras se lleva puesta, si existe necesidad de hacerlo, lavar correctamente las manos antes y después de hacerlo.
- Quitar la mascarilla con la técnica apropiada, es decir no tocarla la parte frontal
- Lavar las manos antes y después de retirar la mascarilla
- Cambiar la mascarilla si esta presenta humedad, orificios o si tiene sospecha de contaminación
- No se debe reutilizar las mascarillas desechables



Fuente: **Gráfico de higiene de manos OMS?**

Como utilizar una mascarilla médica de forma segura

- Lavar las manos antes de tocar la mascarilla
- Comprobar que la mascarilla no este rasgada ni tenga agujeros
- Localizar la parte superior donde se encuentra la pieza metálica o borde rígido
- Colocar el lado de color hacia afuera
- Colocar la pieza metálica o borde rígido sobre la nariz
- Cubrir correctamente la boca, nariz y barbilla
- Ajustar la mascarilla para no dejar aberturas en los lados
- Evitar tocar la mascarilla mientras se está usando
- En caso de necesitar tocar la mascarilla asegurarse de lavar las manos antes y después de hacerlo
- Retirar la mascarilla manipulándola desde atrás de las orejas o la cabeza
- Al retirar la mascarilla mantenerla alejada de toda superficie
- Desecharla inmediatamente después de usarla
- Lavar las manos después de desecharla

6. REFERENCIAS

- Organización Mundial de la Salud. (2009, Mayo). Como lavarse las manos? [Digital image]. Retrieved September 27, 2017, from http://www.who.int/csr/resources/publications/swineflu/gpsc_5may_How_To_Hand_Wash_Poster_es.pdf
- Centers for Disease Control and Prevention. (2002). Guideline for Hand Hygiene in Health-Care Settings: Recommendations of the Healthcare Infection Control Practices Advisory

- Committee and the HICPAC/SHEA/APIC/IDSA Hand Hygiene Task Force. MMWR, 51(RR-16).
- Global Handwashing Partnership. (2008). Día Mundial del Lavado de Manos 15 de octubre (Publication No. 2). United States: Global Handwashing Partnership. Retrieved September 27, 2017, from http://www.bvs.hn/local/File/Global_Handwashing_Day_2nd_Edition_espa.pdf
 - Ong SWX, Tan YK, Chia PY, Lee TH, Ng OT, Wong MSY, et al. Air, surface environmental, and personal protective equipment contamination by severe acute respiratory syndrome coronavirus 2 (SARS-CoV-2) from a symptomatic patient. JAMA. 2020; Epub ahead of print.
 - Guidance for Preparing Workplaces for COVID-19- 2020 OSHA www.osha.gov