



Mónica Sandoval Campoverde
CONCEJALA METROPOLITANO DE QUITO

Oficio Nro. GADDMQ-DC-MCSC-2023-0093-O

Quito, D.M., 13 de marzo de 2023

Asunto: Proyecto de "ORDENANZA PARA LA REGULARIZACIÓN DEL PASAJE "Oe7B" DESDE LA ABS 0+000.00 (CALLE S45) HASTA LA ABS 0+070.00 (CALLE S44B ANTONIO CASTELO) Y REGULARIZACIÓN DEL PASAJE "S44C" DESDE LA ABS 0+000.00 (CALLE Oe8 "ERMEL FIALLO") HASTA LA ABS 0+176.30 (CALLE Oe6D "ALONSO PABLOS") BARRIO SAN FRANCISCO SUR, PARROQUIA LA ECUATORIANA"

Señor Abogado
Pablo Antonio Santillan Paredes
Secretario General
SECRETARÍA GENERAL DEL CONCEJO METROPOLITANO DE QUITO
En su Despacho

De mi consideración:

De conformidad al literal b) del artículo 58 del Código Orgánico de Organización Territorial, Autonomía y Descentralización, y en concordancia con el literal a) del artículo 13 de la Resolución del Concejo Metropolitano No. C 074 de 8 de marzo de 2016, me permito informar a usted que asumo la iniciativa legislativa del proyecto de "ORDENANZA PARA LA REGULARIZACIÓN DEL PASAJE "Oe7B" DESDE LA ABS 0+000.00 (CALLE S45) HASTA LA ABS 0+070.00 (CALLE S44B ANTONIO CASTELO) Y REGULARIZACIÓN DEL PASAJE "S44C" DESDE LA ABS 0+000.00 (CALLE Oe8 "ERMEL FIALLO") HASTA LA ABS 0+176.30 (CALLE Oe6D "ALONSO PABLOS") BARRIO SAN FRANCISCO SUR, PARROQUIA LA ECUATORIANA", para lo cual remito a usted el mencionado proyecto de ordenanza, con el fin de que verifique el cumplimiento de las formalidades en el texto propuesto, previo al conocimiento de la Comisión de Uso de Suelo.

Atentamente,



Mónica Sandoval Campoverde
CONCEJALA METROPOLITANO DE QUITO

Oficio Nro. GADDMQ-DC-MCSC-2023-0093-O

Quito, D.M., 13 de marzo de 2023

Documento firmado electrónicamente

Abg. Monica Sandoval Campoverde
CONCEJALA METROPOLITANA
DESPACHO CONCEJAL SANDOVAL CAMPOVERDE MONICA DEL CARMEN

Anexos:

- proyecto_de_ordenanza_barrio_san_francisco.docx
- 4.trazado_via_pasaje_oe7b_y_pasaje_s44c_-_a1-layout1-signed-signed.pdf

Copia:

Señorita
Marisela Caleño Quinte
Secretaria de Comisión
SECRETARÍA GENERAL DEL CONCEJO METROPOLITANO DE QUITO

Acción	Siglas Responsable	Siglas Unidad	Fecha	Sumilla
Elaborado por: Danmer Vilma Freire Ocaña	df	DC-MCSC	2023-03-13	
Aprobado por: Monica Sandoval Campoverde	ms	DC-MCSC	2023-03-13	



Firmado electrónicamente por:
MONICA DEL CARMEN
SANDOVAL CAMPOVERDE



ORDENANZA No.

EXPOSICION DE MOTIVOS

En cumplimiento a la Ordenanza Metropolitana No. 001, la Dirección de Gestión del Territorio de la Administración Zonal Quitumbe, ha realizado el análisis técnico respectivo, para regularización vial, por lo que se emite el informe técnico avalando las propuestas, cuyo criterio técnico y legal de cumplimiento son los siguientes:

Mediante Informe Favorable Nro. AZQ-DGT-UTV-IT-2022-193 de fecha 12 de diciembre de 2022, suscrito por la Arq. Lucía Avalos, Técnico de la Unidad; y, la Ing. Ana Abarca, Jefa Zonal de la Unidad de Territorio y Vivienda de la Administración Zonal, concluye:

" (...) En base a lo mencionado en el presente informe, la propuesta de trazado vial del pasaje "Oe7B" y el pasaje "S44C", no cumple con lo que dispone la normativa legal vigente en el anexo 02.- Anexo Único de Reglas Técnicas de Arquitectura y Urbanismo; sin embargo al ser vías de conexión, la Unidad de Territorio y Vivienda emite CRITERIO TÉCNICO FAVORABLE para que se proceda conforme corresponda con la propuesta : "REGULARIZACIÓN DEL PASAJE "Oe7B" DESDE LA ABS 0+000.00 (CALLE S45) HASTA LA ABS 0+070.00 (CALLE S44B ANTONIO CASTELO) Y REGULARIZACIÓN DEL PASAJE "S44C" DESDE LA ABS 0+000.00 (CALLE Oe8 "ERMEL FIALLO") HASTA LA ABS 0+176.30 (CALLE Oe6D "ALONSO PABLOS") BARRIO SAN FRANCISCO SUR, PARROQUIA LA ECUATORIANA." salvo diversa decisión del Concejo Metropolitano de Quito (...)"

Con Informe Legal contenido en el memorando Nro. GADDMQ-AZQ-DAJ-2022-1251-M de 20 diciembre de 2022, suscrito por la Abg. Gabriela Villegas, Directora de Asesoría Jurídica de la Administración Zonal Quitumbe, menciona: *" (...) Por lo expuesto, en virtud de la normativa legal, la propuesta de trazado vial debidamente socializada, las condiciones existentes en el sitio, el Informe Técnico actualizado Nro. AZQ-DGT-UTV-IT-2022-193 de fecha 12 de diciembre de 2022, suscrito por la Arq. Lucía Avalos, Técnico de la Unidad; y, la Ing. Ana Abarca, Responsable Zonal de la Unidad de Territorio y Vivienda de la Administración Zonal; y, que de conformidad a la Resolución Nro. 062-CUS-2022 se trata de una propuesta vial que entraña modificación a las normas de Arquitectura y Urbanismo el cual debe ser aprobado conforme ordenanza, esta DIRECCIÓN DE ASESORÍA JURÍDICA emite INFORME LEGAL FAVORABLE para la REGULARIZACIÓN DEL PASAJE "Oe7B" DESDE LA ABS 0+000.00 (CALLE S45) HASTA LA ABS 0+070.00 (CALLE S44B ANTONIO CASTELO) Y REGULARIZACIÓN DEL PASAJE "S44C" DESDE LA ABS 0+000.00 (CALLE Oe8 "ERMEL FIALLO") HASTA LA ABS 0+176.30 (CALLE Oe6D "ALONSO PABLOS") BARRIO SAN FRANCISCO SUR, PARROQUIA LA ECUATORIANA, salvo decisión del Concejo Metropolitano de Quito si este considerare procedente cambiar la estructura vial existente.*

Cabe recalcar que la presente propuesta del trazado vial del Pasaje Oe7B y Pasaje S44C, NO se genera áreas de afectaciones y adjudicaciones a los terrenos aledaños. (...)"

CONSIDERACIONES:

Que, el artículo 240 de la Constitución de República del Ecuador, en adelante Constitución, establece: *"Los gobiernos autónomos descentralizados de las regiones, distritos metropolitanos, provincias y cantones tendrán facultades legislativas en el ámbito de sus competencias y jurisdicciones territoriales. Las juntas parroquiales rurales tendrán facultades reglamentarias. (...)"*

Que, el artículo 241 de la Constitución, determina: *"La planificación garantizará el ordenamiento territorial y será obligatoria en todos los gobiernos autónomos descentralizados"*

- Que, los numerales 1, 2 y 3 del artículo 264 de la Constitución, determinan que serán competencias exclusivas de los gobiernos municipales, sin perjuicio de otras que determine la ley: *"1. Planificar el desarrollo cantonal y formular los correspondientes planes de ordenamiento territorial, de manera articulada con la planificación nacional, regional, provincial y parroquial, con el fin de regular el uso y la ocupación del suelo urbano y rural. (...); 2. Ejercer el control sobre el uso y ocupación del suelo en el cantón. (...); 3. Planificar, construir y mantener la vialidad urbana."*;
- Que, el artículo 266 de la Constitución, determina: *"Los gobiernos de los distritos metropolitanos autónomos ejercerán las competencias que corresponden a los gobiernos cantonales y todas las que sean aplicables a los gobiernos provinciales y regionales, sin perjuicio de las adicionales que determine la ley que regule el sistema nacional de competencias (...)"*;
- Que, el artículo 85 del COOTAD, estableciendo las competencias exclusivas de los distritos metropolitanos, señala: *"Los gobiernos autónomos descentralizados de los distritos metropolitanos ejercerán las competencias que corresponden a los gobiernos cantonales y todas las que puedan ser asumidas de los gobiernos provinciales y regionales, sin perjuicio de las adicionales que se les asigne."*;
- Que, los literales a), d) y v) del artículo 87 del COOTAD, establecen como atribuciones del Concejo Metropolitano: *"a) Ejercer la facultad normativa en las materias de competencia del gobierno autónomo descentralizado metropolitano, mediante la expedición de ordenanzas metropolitanas, acuerdos y resoluciones; (...); d) Expedir acuerdos o resoluciones en el ámbito de sus competencias para regular temas institucionales específicos o reconocer derechos particulares; (...); "v) Regular y controlar el uso del suelo en el territorio del distrito metropolitano, de conformidad con las leyes sobre la materia, y establecer el régimen urbanístico de la tierra"*;
- Que, el quinto inciso del artículo 129 del Código Orgánico de Organización Territorial, en adelante "COOTAD" dispone: *"El ejercicio de la competencia de vialidad atribuida en la Constitución a los distintos niveles de gobierno, se cumplirá de la siguiente manera: (...) Al gobierno autónomo descentralizado municipal le corresponde las facultades de planificar, construir y mantener la vialidad urbana (...)"*;
- Que, el artículo 2266.207 del Código Municipal para el Distrito Metropolitano de Quito, en adelante Código Municipal, señala que: *"De la planificación de la vialidad local urbana. - La planificación de la vialidad local urbana estará a cargo de la administración zonal correspondiente. En el caso de las vías locales en las cabeceras urbanas de las parroquias rurales que se encuentren en clasificación de suelo urbano, la ejecución de esta competencia se coordinará con los gobiernos autónomos descentralizados parroquiales. La planificación de la vialidad local de las administraciones zonales se realizará en base a los lineamientos emitidos por el órgano responsable de la movilidad. La planificación de las vías locales deberá ser validada por el órgano responsable de la movilidad, previo informe de conformidad con el ordenamiento territorial por parte del órgano responsable del territorio, hábitat y vivienda. La planificación de las vías locales referidas en este artículo será aprobada a través de ordenanza por parte del Concejo Metropolitano de Quito, previo conocimiento y resolución de la Comisión de Uso de Suelo. "*;
- Que, el artículo 2266.213 del Código Municipal para el Distrito Metropolitano de Quito, en adelante Código Municipal, señala que: *"Los trazados viales propuestos por las administraciones zonales y la Empresa Pública Metropolitana de Movilidad y Obras Públicas que provengan de vías proyectadas que consten en un instrumento debidamente aprobado por el Concejo Metropolitano, sus diseños definitivos serán validados y aprobados por el órgano responsable de la movilidad, a través de resolución administrativa, previo informe de cumplimiento de reglas técnicas emitido por el órgano responsable del territorio, hábitat y vivienda."*;

Que, con Resolución Nro. 062-CUS-2022 de 21 de septiembre de 2022, la Comisión de Uso de Suelo en sesión extraordinaria Nro. 166, establece la metodología y el instrumento correspondiente, para la aprobación de regularizaciones viales, entre las cuales y para el presente caso se menciona: "(...) , los casos que no se sujetan a las Normas de Arquitectura y Urbanismo, que constituyan casos de regularización vial, se aprobarán a través de ordenanza (...)"

Que, la Comisión de Uso de Suelo en sesión ordinaria Nro. (...), de ... de... de 2022 analizó los informes técnicos y legales que reposan en el expediente, y emitió dictamen ...;

Que, el Concejo Metropolitano de Quito, en sesión pública ordinaria realizada el ... de ... de ..., analizó el informe No....., emitido por la Comisión de Uso de Suelo; y,

En ejercicio de sus atribuciones previstas en el artículo 240 de la Constitución de la República y artículos 87 letra a); y, 323 del Código Orgánico de Organización Territorial, Autonomía y Descentralización,

EXPIDE LA SIGUIENTE

ORDENANZA PARA LA REGULARIZACIÓN DEL PASAJE "Oe7B" DESDE LA ABS 0+000.00 (CALLE S45) HASTA LA ABS 0+070.00 (CALLE S44B ANTONIO CASTELO) Y REGULARIZACIÓN DEL PASAJE "S44C" DESDE LA ABS 0+000.00 (CALLE Oe8 "ERMEL FIALLO") HASTA LA ABS 0+176.30 (CALLE Oe6D "ALONSO PABLOS") BARRIO SAN FRANCISCO SUR, PARROQUIA LA ECUATORIANA.

Artículo 1.- Apruébese La Regularización del Pasaje "Oe7B" desde la ABS 0+000.00 (Calle S45) hasta la ABS 0+070.00 (Calle S44B Antonio Castelo) y Regularización del Pasaje "S44C" desde la ABS 0+000.00 (Calle Oe8 "Ermel Fiallo") hasta la ABS 0+176.30 (Calle Oe6D "Alonso Pablos") Barrio San Francisco Sur, Parroquia La Ecuatoriana, de conformidad con los planos anexos (1 plano pdf y 1 plano dwg) y según el siguiente detalle:

1.- Regularización del Pasaje "Oe7B" desde la ABS 0+000.00 (Calle S45) hasta la ABS 0+070.00 (Calle S44B Antonio Castelo)

Longitud:	70.00 metros
Sección transversal:	4.00 m
Aceras:	Sin aceras

2.- Regularización del Pasaje "S44C" desde la ABS 0+000.00 (Calle Oe8 "Ermel Fiallo") hasta la ABS 0+176.30 (Calle Oe6D "Alonso Pablos")

Longitud:	176.30 metros
Sección transversal total:	6.00 metros
Aceras:	Sin aceras

Disposición general única:

La presente Ordenanza se aprueba en base a los informes que son de exclusiva responsabilidad de los funcionarios que lo suscriben y realizan.

Disposiciones transitorias:

Primera.- Comuníquese al interesado, a la Administración Zonal que corresponda, a la Secretaría de Territorio, Hábitat y Vivienda; y, a la Empresa Pública Metropolitana de Movilidad y Obras Públicas, a fin de que se continúe con los trámites de Ley.

Segunda.- En el término de 15 días contados a partir de la sanción de la presente Ordenanza, la Secretaría General del Concejo Metropolitano remitirá la misma a la Secretaría de Territorio, Hábitat y Vivienda, Secretaría de Movilidad, Empresa Pública Metropolitana de Movilidad y Obras

Públicas y Administración Zonal correspondiente, adjuntando el plano del trazado vial que incluya la información georeferenciada en formato digital.

Tercera.- Una vez que la Secretaría de Territorio, Hábitat y Vivienda cuente con la Ordenanza aprobada por el Concejo Metropolitano, en el término de 15 días, procederá con la automatización de trazados viales en el Sistema de Informes de Regulación Metropolitana (IRM).

Disposición Final.- Esta ordenanza entrará en vigencia a partir de la fecha de su sanción, sin perjuicio de la publicación en la página web institucional de la Municipalidad.

Dada, en la Sala de Sesiones del Concejo Metropolitano de Quito, el ... de ... del 2022.

Abg. Pablo Antonio Santillán Paredes
SECRETARIA GENERAL DEL CONCEJO METROPOLITANO DE QUITO (E)

CERTIFICADO DE DISCUSIÓN

El infrascrito Secretario General del Concejo Metropolitano de Quito, certifica que la presente ordenanza fue discutida y aprobada en ... debates, en sesiones de .. y ... de ... de 2022.

Abg. Pablo Antonio Santillán Paredes
SECRETARIA GENERAL DEL CONCEJO METROPOLITANO DE QUITO (E)

ALCALDIA DEL DISTRITO METROPOLITANO DE QUITO, .. de... del 2022.

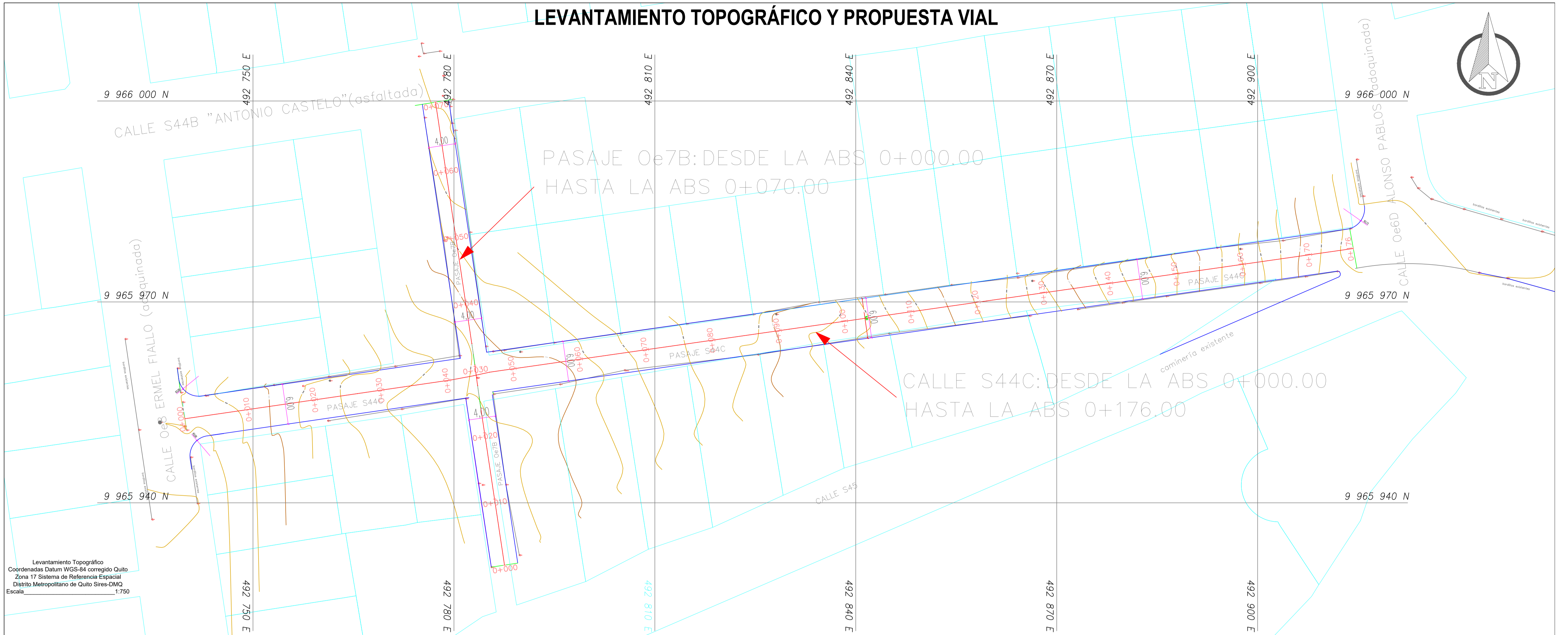
EJECUTESE

Dr. Santiago Guarderas
ALCALDE DEL DISTRITO METROPOLITANO DE QUITO

CERTIFICO, que la presente ordenanza fue sancionada por el Dr. Santiago Guarderas, Alcalde del Distrito Metropolitano de Quito, el ... de ... de ...2022.

Abg. Pablo Antonio Santillán Paredes
SECRETARIA GENERAL DEL CONCEJO METROPOLITANO DE QUITO (E)

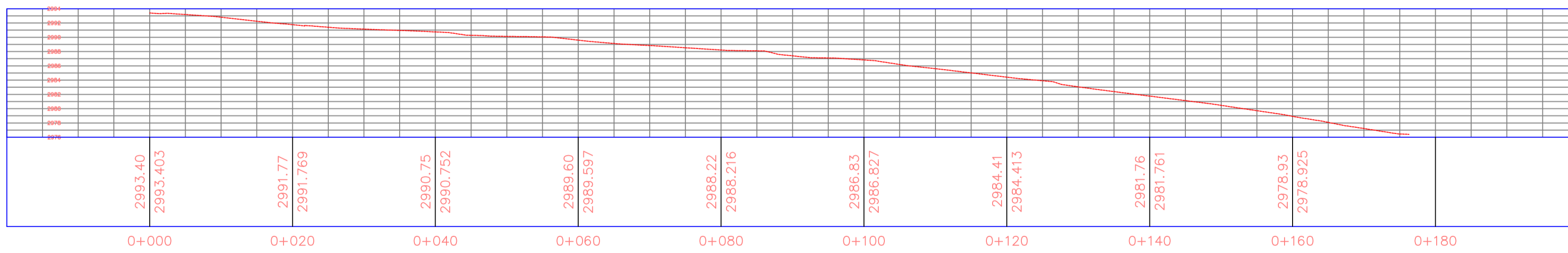
LEVANTAMIENTO TOPOGRÁFICO Y PROPUESTA VIAL



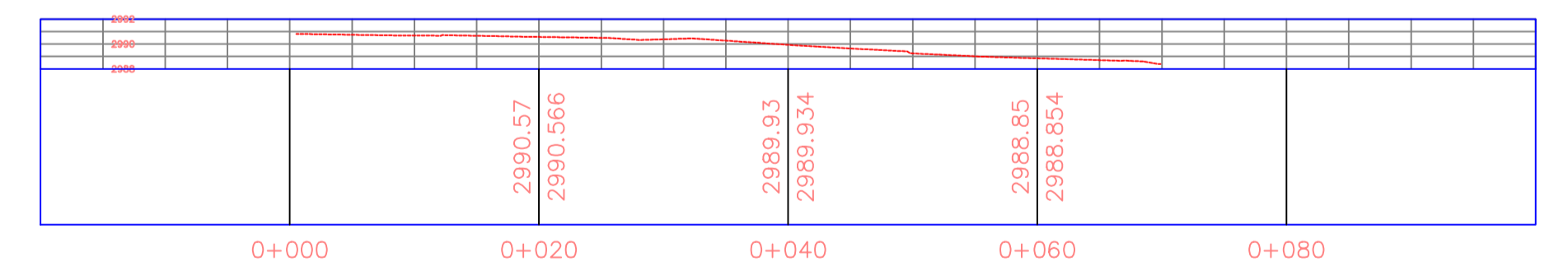
Levantamiento Topográfico
 Coordenadas Datum WGS-84 corregido Quito
 Zona 17 Sistema de Referencia Espacial
 Distrito Metropolitano de Quito Sires-DMG
 Escala 1:750

PERFIL LONGITUDINAL

CALLE S44C



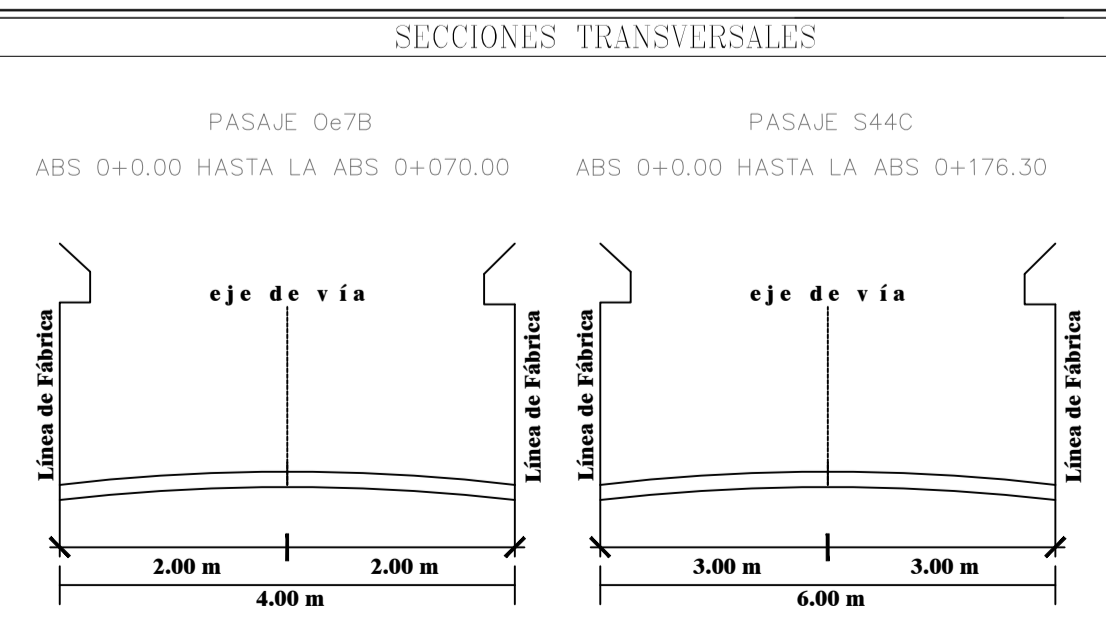
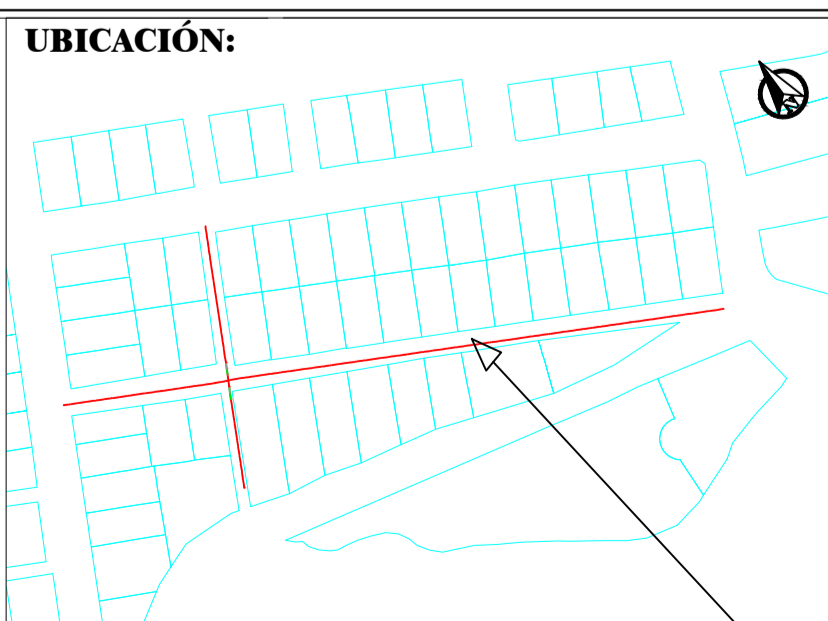
CALLE Oe7B



Perfil Longitudinal
 Escala 1:500

SELLOS MUNICIPALES:

- LEYENDA**
- PUNTOS GPS
 - POSTE DE LUZ
 - CURVAS DE NIVEL
 - VIA EXISTENTE
 - POZO DE ALCANTARILLADO
 - CATASTRO SIREC-Q
 - EJE SECCIÓN PROPUESTA
 - LEVANTAMIENTO



RESPONSABILIDAD TÉCNICA

TÉCNICO UNIDAD DE TERRITORIO Y VIVIENDA

Firmado electrónicamente por:
LUCIA MARGARITA AVALOS MERA

Elaborado: Arq. Lucia Avalos M.

DIRECTORA DE GESTIÓN DEL TERRITORIO

Firmado electrónicamente por:
ERIKA LIZBETH LASCANO FERNANDEZ

Aprobado: Ing. Erika Lascano F.

RESPONSABLE UNIDAD DE TERRITORIO Y VIVIENDA

Firmado electrónicamente por:
ANA ALICIA ABARCA JARAMILLO

Revisado: Ing. Ana Abarca J.

ADMINISTRADOR ZONAL QUITUMBE

Firmado electrónicamente por:
JUAN GABRIEL GUERRERO CAMPOSANO

Autorizado: Arq. Juan Gabriel Guerrero C.

PROYECTO: REGULARIZACIÓN DEL PASAJE "Oe7B" DESDE LA ABS 0+000.00 (CALLE S45) HASTA LA ABS 0+070.00 (CALLE S44B) ANTONIO CASTELO Y REGULARIZACIÓN DEL PASAJE "S44C" DESDE LA ABS 0+000.00 (CALLE Oe6D "ERMEL FIALLO") HASTA LA ABS 0+176.30 (CALLE Oe6D "ALONSO PABLOS") BARRIO SAN FRANCISCO SUR - LA ECUATORIANA.

PARROQUIA: LA ECUATORIANA	HOJA: 1 / 1
BARRIO: SAN FRANCISCO SUR	FECHA: DICIEMBRE 2022
CONTIENE: LEVANTAMIENTO TOPOGRÁFICO GEORREFERENCIADO TRAZADO VIAL SECCIONES TRANSVERSALES CUADRO DE COORDENADAS	ESCALA: INDICADAS HOJA VIAL: 32411