



Mónica Sandoval Campoverde
CONCEJALA METROPOLITANO DE QUITO

Oficio Nro. GADDMQ-DC-MCSC-2023-0048-O

Quito, D.M., 23 de febrero de 2023

Asunto: Proyecto de ORDENANZA PARA LA "MODIFICACIÓN DE LA TRAYECTORIA DEL TRAZADO VIAL DE LAS CALLES JUAN CUELLAR (TRAMO COMPRENDIDO ENTRE LA CALLE CUENCA HOY OE1B Y CALLE MONTALVO HOY E2) Y CALLE OE1B (TRAMO COMPRENDIDO ENTRE LA CALLE JUAN CUELLAR HOY S12A Y CALLE A, HOY JOAQUIN LALAMA)"

Señor Abogado
Pablo Antonio Santillan Paredes
Secretario General
SECRETARÍA GENERAL DEL CONCEJO METROPOLITANO DE QUITO
En su Despacho

De mi consideración:

De conformidad al literal b) del artículo 58 del Código Orgánico de Organización Territorial, Autonomía y Descentralización, y en concordancia con el literal a) del artículo 13 de la Resolución del Concejo Metropolitano No. C 074 de 8 de marzo de 2016, me permito informar a usted que asumo la iniciativa legislativa del proyecto de ORDENANZA PARA LA "MODIFICACIÓN DE LA TRAYECTORIA DEL TRAZADO VIAL DE LAS CALLES JUAN CUELLAR (TRAMO COMPRENDIDO ENTRE LA CALLE CUENCA HOY OE1B Y CALLE MONTALVO HOY E2) Y CALLE OE1B (TRAMO COMPRENDIDO ENTRE LA CALLE JUAN CUELLAR HOY S12A Y CALLE A, HOY JOAQUIN LALAMA)", para lo cual remito a usted el mencionado proyecto de ordenanza, con el fin de que verifique el cumplimiento de las formalidades en el texto propuesto, previo al conocimiento de la Comisión de Uso de Suelo.

Atentamente,

Documento firmado electrónicamente

Abg. Monica Sandoval Campoverde
CONCEJALA METROPOLITANA
DESPACHO CONCEJAL SANDOVAL CAMPOVERDE MONICA DEL CARMEN



Mónica Sandoval Campoverde
CONCEJALA METROPOLITANO DE QUITO

Oficio Nro. GADDMQ-DC-MCSC-2023-0048-O

Quito, D.M., 23 de febrero de 2023

Anexos:

- proyecto_de_ordenanza-modificaciÓn_de_la_trayectoria_de_la_calle_juan_cuellar.-.docx
- acad-azcn-tv-ht_11114.04.dwg_-model-model_compressed_(1)_1).pdf

Copia:

Señorita
Marisela Caleño Quinte
Secretaria de Comisión
SECRETARÍA GENERAL DEL CONCEJO METROPOLITANO DE QUITO

Acción	Siglas Responsable	Siglas Unidad	Fecha	Sumilla
Elaborado por: Danmer Vilma Freire Ocaña	df	DC-MCSC	2023-02-23	
Aprobado por: Monica Sandoval Campoverde	ms	DC-MCSC	2023-02-23	



Firmado electrónicamente por:
MONICA DEL CARMEN
SANDOVAL CAMPOVERDE





ORDENANZA METROPOLITANA No. xxxxx

EL CONCEJO METROPOLITANO DE QUITO

EXPOSICIÓN DE MOTIVOS

Realizada la inspección y revisada la lámina 2 de 3 del plano AZCN-TV-TANDA 01, se establece que la Calle 9 hoy Calle "Juan Cuéllar" (S12A) en el tramo comprendido entre la Calle "Cuenca" hoy OE1B y Calle "Montalvo" hoy (E2) difiere de la realidad, pues existe un desplazamiento del eje entre la realidad y el trazado vial vigente, debemos señalar que en la actualidad esta vía si cuenta con los servicios básicos y se encuentra adoquinada y con cerramientos con un ancho transversal de 12.00m, Calzada 8.00m y aceras 2.0m cada una, proyecto que se lo realizo en su mayoría considerando la consolidación actual.

Además informo que realizada la inspección y revisada la lámina 2 de 3 del plano AZCN-TV-TANDA 01, se establece que la Calle "Cuenca" hoy OE1B en el tramo comprendido entre la Calle "Juan Cuellar" (S12A) y Calle "A" hoy Calle "Joaquín Lalama" (S13) existe un desplazamiento del eje entre la realidad y el trazado vial vigente, así como se ha consolidado con un ancho transversal de 9.00m el cual difiere del trazado vial aprobado ancho trasversal 10.00m, vía que cuenta con los servicios básicos y se encuentra adoquinada y con cerramientos, por lo que se emite informe favorable para la modificación de la trayectoria del Trazado Vial de este tramo de vía con un ancho transversal de 9.000m, Calzada 6.00m y aceras 1.50m cada una, proyecto que se lo realizo en su mayoría considerando la consolidación actual.

Del porcentaje de propietarios que tomaron conocimiento del proyecto de trazado vial, no existen cuestionamientos e inconformidades referentes al proyecto.

La Dirección Metropolitana de Gestión Territorial, de la Secretaría de Territorio, Hábitat y Vivienda, emite criterio técnico FAVORABLE a la propuesta de Modificatoria al Trazado Vial de las calles Juan Cuellar (Tramo comprendido entre la calle Cuenca hoy Oe1B y calle Montalvo hoy E2) y calle Oe1B (tramo comprendido entre la calle Juan Cuellar hoy S12A y calle A, hoy Joaquín Lalama), de acuerdo a las especificaciones técnicas descritas en la parte pertinente a conclusiones del informe y constantes en el plano No. AZCN-TV-HT 11114.04, de la Administración Zonal Eugenio Espejo, toda vez que se evidencia que la consolidación de la vías, no se encuentran acorde a lo dispuesto en el plano aprobado No. AZCN-TV-TANDA 01, que forma parte de la Resolución de Concejo Metropolitano No. 3300, de fecha 07 de octubre de 2000".



ORDENANZA METROPOLITANA No. xxxxx

CONSIDERANDO:

- Que, el artículo 240 de la Constitución de República del Ecuador, en adelante Constitución, establece: *“Los gobiernos autónomos descentralizados de las regiones, distritos metropolitanos, provincias y cantones tendrán facultades legislativas en el ámbito de sus competencias y jurisdicciones territoriales. Las juntas parroquiales rurales tendrán facultades reglamentarias. (...)”*.
- Que, el artículo 241 de la Constitución, determina: *“La planificación garantizará el ordenamiento territorial y será obligatoria en todos los gobiernos autónomos descentralizados”*
- Que, los numerales 1,2 y 3 del artículo 264 de la Constitución, determinan que serán competencias exclusivas de los gobiernos municipales, sin perjuicio de otras que determine la ley: *“1. Planificar el desarrollo cantonal y formular los correspondientes planes de ordenamiento territorial, de manera articulada con la planificación nacional, regional, provincial y parroquial, con el fin de regular el uso y la ocupación del suelo urbano y rural. (...); 2. Ejercer el control sobre el uso y ocupación del suelo en el cantón. (...); 3. Planificar, construir y mantener la vialidad urbana.”*;
- Que, el artículo 266 de la Constitución, determina: *“Los gobiernos de los distritos metropolitanos autónomos ejercerán las competencias que corresponden a los gobiernos cantonales y todas las que sean aplicables a los gobiernos provinciales y regionales, sin perjuicio de las adicionales que determine la ley que regule el sistema nacional de competencias (...)”*;
- Que, el artículo 85 del COOTAD, estableciendo las competencias exclusivas de los distritos metropolitanos, señala: *“Los gobiernos autónomos descentralizados de los distritos metropolitanos ejercerán las competencias que corresponden a los gobiernos cantonales y todas las que puedan ser asumidas de los gobiernos provinciales y regionales, sin perjuicio de las adicionales que se les asigne.”*;
- Que, los literales a), d) y v) del artículo 87 del COOTAD, establecen como atribuciones del Concejo Metropolitano: *“a) Ejercer la facultad normativa en las materias de competencia del gobierno autónomo descentralizado metropolitano, mediante la expedición de ordenanzas metropolitanas, acuerdos y resoluciones; (...); d) Expedir acuerdos o resoluciones en el ámbito de sus competencias para regular temas institucionales específicos o reconocer derechos particulares; (...); “v) Regular y controlar el uso del suelo en el territorio del distrito metropolitano, de conformidad con las leyes sobre la materia, y establecer el régimen urbanístico de la tierra”*;



ORDENANZA METROPOLITANA No. xxxxx

- Que, el quinto inciso del artículo 129 del Código Orgánico de Organización Territorial, en adelante "COOTAD" dispone: *"El ejercicio de la competencia de vialidad atribuida en la Constitución a los distintos niveles de gobierno, se cumplirá de la siguiente manera: (...) Al gobierno autónomo descentralizado municipal le corresponde las facultades de planificar, construir y mantener la vialidad urbana (...)";*
- Que, el numeral 1 del artículo 2191 del Código Municipal para el Distrito Metropolitano de Quito, en adelante Código Municipal, señala que: *"1. Toda habilitación del suelo debe contemplar un sistema vial de uso público integrado al trazado de las vías existentes al interior del terreno o su entorno, y al previsto en la planificación vial metropolitana. Su construcción será realizada por el promotor, sujetándose a las afectaciones previstas en el PUOS y demás instrumentos de planificación; a las especificaciones mínimas de vías establecidas en las Reglas Técnicas de Arquitectura y Urbanismo; y, de conformidad a la política de movilidad sustentable";*
- Que, el numeral 5 ibídem, señala que: *"5. Las administraciones zonales diseñarán, en su jurisdicción respectiva, todas las vías locales, peatonales, escalinatas (...) Este diseño será realizado por las administraciones zonales, validado por la secretaría responsable del territorio, hábitat y vivienda y enviado para conocimiento de la Comisión competente en materia de uso de suelo, previa la aprobación del Concejo Metropolitano";*
- Que, el artículo 2192 del Código Municipal, determina: *"Las vías en función del sistema al que pertenecen y sus características, están constituidas por los siguientes elementos: calzadas y carriles, aceras, parterres, vegetación y elementos adicionales, curvas o elementos que faciliten el retorno, derechos de vía, áreas de protección especial, facilidades de tránsito y cruces peatonales. Las especificaciones de estos elementos se encuentran previstas en las Reglas Técnicas de Arquitectura y Urbanismo";*
- Que, conforme la Resolución Nro. 062-CUS-2022, en el que manifiesta: *"(...) La Comisión de Uso de Suelo en sesión extraordinaria Nro. 166 de 21 de septiembre de 2022, durante el tratamiento del tercer punto del orden del día sobre el "Conocimiento del informe y criterio legal emitido por la Procuraduría Metropolitana, respecto de la metodología y el instrumento correspondiente, para la aprobación de regularizaciones viales", determinó los siguientes casos de trazados viales: Primer caso: Trazados viales que cumplen las Normas de Arquitectura y Urbanismo. Segundo caso: Trazados viales modificatorios donde la modificación no entraña violación a las Normas de Arquitectura y Urbanismo. Tercer caso: Trazados viales que entrañan modificación a las Normas de Arquitectura y*



ORDENANZA METROPOLITANA No. xxxxx

Urbanismo; y, resolvió: que para los 3 casos específicos de aprobaciones de vías se proceda de la siguiente manera: Los dos primeros casos, que cumplen los parámetros establecidos en las Normas de Arquitectura y Urbanismo, se aprobarán a través de resolución; Y, los casos que no se sujetan a las Normas de Arquitectura y Urbanismo, que constituyan casos de regularización vial, se aprobarán a través de ordenanza”.

Que, mediante informe técnico Nro. DGT-UTYV-2022-01, de 14 de febrero de 2022, la Ing. María Fernanda Vinueza, Analista Técnico de la Unidad de Territorio y Vivienda de la Administración Zonal Eugenio Espejo, señala: “(...) La Dirección de Gestión del Territorio **emite criterio técnico favorable** y se ratifica en los Memorandos Nros: 268-DGT-TV-2019 de 26 de agosto del 2019 y 191-DGT-TV-2019 de 14 de julio de 2019, suscritos por el Arq. Santiago Pozo Navas, ex Director Gestión Territorio (E) los cuales de acuerdo al Código Municipal Ordenanza Metropolitana No. 001 sancionada el 29 de marzo del 2019, deberán respetar las siguientes especificaciones técnicas:

–Calle Juan Cuellar (S12A) en el tramo comprendido entre la Calle (OE1B) y Calle Francisco Fraga (E2), con una longitud de 257.90 metros, la misma que cumple según el cuadro No. 1 de Especificaciones mínimas para vías Urbanas del Código Municipal Ordenanza No. 001-2019, debiendo señalar además que como se indicó en el memorando No. 191-DGT-TV-2019 esta vía ya fue aprobada con un ancho transversal de 12.00 metros, calzada 8.00 metros y aceras 2.00 metros cada una.

–Calle OE1B en el tramo comprendido entre la Calle Juan Cuellar (S12A) y Calle A hoy Calle Joaquín Lalama (S13) existe un desplazamiento del eje entre la realidad y el trazado vial vigente, así como se ha consolidado con un ancho transversal de 9.00 metros el cual difiere del trazado vial aprobado con un ancho transversal 10.00 metros, vía que cuenta con los servicios básicos, adoquinada y con los cerramientos de los predios frentistas, por lo que se emite Informe favorable para la rectificación del Trazado Vial de este tramo de vía con un ancho transversal de 9.00 metros, calzada 6.00 metros y aceras 1.50 metros cada una, proyecto que se lo realizó en su mayoría considerando la consolidación actual(...)”.

Que, mediante oficio Nro. GADDMQ-AZEE-DAJ-2021-0238-O, de 15 de julio de 2021, la Ab. , Laura Vanessa Flores Arias, Directora de Asesoría Jurídica de la Administración Zonal Eugenio Espejo, indica: “(...) Sírvase encontrar el Informe Legal Trazado vial calles Juan Cuellar (S12A) y (Ee1B), sector San Francisco de Tanda,



ORDENANZA METROPOLITANA No. xxxxx

parroquia Nayón No. 005 AZEE-DAJ-2021. Del Informe Legal No. 005 AZEE-DAJ-2021, se desprende, "En el tema revisión del trazado vial del sector San Francisco de Tanda, Parroquia Nayón, deja sin efecto los informes legales emitidos, en oficio Nro. GADDMQ-AZEE-DAJ-2019-004-O de 11 de septiembre del 2019, memorando No. GADDMQ-AZEE-DAJ-2020-0569-M de 5 de octubre de 2020, memorando No. GADDMQ-AZEE-DAJ-2021-0339-M de fecha 12 de mayo de 2021 y memorando No. GADDMQ-AZEE-DAJ-2021-0370-M de fecha 20 de mayo de 2021; y, emite Informe Legal Favorable, para lo siguiente: La modificación de la trayectoria del trazado vial de la calle Juan Cuellar y de la aprobación del trazado vial de la calle OE1-B (Calle Cuenca(...))".

Que, Mediante memorando No. GADDMQ-AZEE-DGPD-2019-0187-M, de 13 de noviembre de 2019, la Ing. Mónica Elizabeth Barros Rosero, Directora de Gestión del Desarrollo, informa a la Dirección de Gestión del Territorio, que después de realizadas las coordinaciones con los moradores de los predios que se ven involucrados en el proceso de aprobación del trazado vial, se realizó la socialización conjuntamente con el personal de la Unidad de Trazados Viales de la Administración Zonal, para lo cual adjunta el informe No. 049-RSGM-2019, de 25 de octubre de 2019, que en la parte pertinente señala: *"(...) del porcentaje de propietarios que tomaron conocimiento del proyecto de trazado vial, no existen cuestionamientos e inconformidades referentes al proyecto(...)"*.

Que, mediante oficio No. STHV-DMGT-2021-2718-O, de 19 de julio de 2021, el Ing. Darío Vidal Gudiño Carvajal, Director Metropolitano de Gestión Territorial, señala: *"(...) En base a los antecedentes, norma legal invocada y conclusiones, la Dirección Metropolitana de Gestión Territorial, de la Secretaría de Territorio, Hábitat y Vivienda, emite criterio técnico FAVORABLE a la propuesta de Modificatoria al Trazado Vial de las calles Juan Cuellar (Tramo comprendido entre la calle Cuenca hoy Oe1B y calle Montalvo hoy E2) y calle Oe1B (tramo comprendido entre la calle Juan Cuellar hoy S12A y calle Ahoy Joaquín Lalama), de acuerdo a las especificaciones técnicas descritas en la parte pertinente a conclusiones del informe y constantes en el plano No. AZCN-TV-HT 11114.04, de la Administración Zonal Eugenio Espejo, toda vez que se evidencia que la consolidación de la vías, no se encuentran acorde a lo dispuesto en el plano aprobado No. AZCN-TV-TANDA 01, que forma parte de la Resolución de Concejo Metropolitano No. 3300, de fecha 07 de octubre de 2000"*.

Que, la Comisión de Uso de Suelo en sesión ordinaria Nro. 116, de 08 de noviembre de 2021, analizó los informes técnicos y legales que reposan en el expediente, y



ORDENANZA METROPOLITANA No. xxxxx

emitió dictamen con Informe Nro. IC-CUS-2022-072 para conocimiento del Concejo Metropolitano de Quito, respecto a la “MODIFICACIÓN DE LA TRAYECTORIA DEL TRAZADO VIAL DE LAS CALLES JUAN CUELLAR (TRAMO COMPRENDIDO ENTRE LA CALLE CUENCAHOY OE1B Y CALLE MONTALVO HOY E2) Y CALLE OE1B (TRAMO COMPRENDIDO ENTRE LA CALLE JUAN CUELLAR HOY S12A Y CALLE A, HOY JOAQUIN LALAMA)”.

Que, el Concejo Metropolitano de Quito, en sesión extraordinaria Nro. 251 realizada el 18 de octubre de 2022 analizó el informe No. IC-CUS-2022-072, emitido por la Comisión de Uso de Suelo; y, realiza el análisis y concluye lo siguiente: “(...) Revisado el expediente se constata que los informes se refieren a la propuesta de “MODIFICACIÓN DE LA TRAYECTORIA DEL TRAZADO VIAL DE LAS CALLES JUAN CUELLAR (TRAMO COMPRENDIDO ENTRE LA CALLE CUENCA HOY OE1B Y CALLE MONTALVO HOY E2) Y CALLE OE1B (TRAMO COMPRENDIDO ENTRE LA CALLE JUAN CUELLAR HOY S12A Y CALLE A, HOY JOAQUIN LALAMA)”.

En ese sentido, la Comisión de Uso de Suelo concluye que se debe acoger lo señalado en los informes constantes en el expediente y emitir dictamen favorable para conocimiento y aprobación en el seno del Concejo Metropolitano de Quito”.

En ejercicio de sus atribuciones previstas en el artículo 240 de la Constitución de la República y artículos 87 letra a); y, 323 del Código Orgánico de Organización Territorial, Autonomía y Descentralización.

EXPIDE LA SIGUIENTE

ORDENANZA PARA LA “MODIFICACIÓN DE LA TRAYECTORIA DEL TRAZADO VIAL DE LAS CALLES JUAN CUELLAR (TRAMO COMPRENDIDO ENTRE LA CALLE CUENCA HOY OE1B Y CALLE MONTALVO HOY E2) Y CALLE OE1B (TRAMO COMPRENDIDO ENTRE LA CALLE JUAN CUELLAR HOY S12A Y CALLE A, HOY JOAQUIN LALAMA)”

Artículo 1.- Apruébese la regularización del trazado vial “XXXX”, de acuerdo a las siguientes especificaciones técnicas:

1. Calle Juan Cuellar (S12A) antes calle 9, tramo comprendido entre la calle Cuenca hoy Oe1B y calle Montalvo hoy E2.
Ancho transversal: 12,00m



ORDENANZA METROPOLITANA No. xxxxx

Calzadas: 8,00m

Aceras: 2,00m c/u

2. Calle Oe1B antes calle Cuenca, tramo comprendido entre la calle Juan Cuellar hoy S12A y calle A hoy Joaquín Lalama.

Ancho transversal: 9,00m

Calzadas: 6,00m

Aceras: 1,50m c/u

Artículo 2.- El (los) Plano de Diseño Vial (acad-azcn-tv-ht-11114.04.dwg, azcn-tv-ht-1114.04, sobreposición-planos-azcn-tv-tanda-01 y azcn-tv-ht-11114.04), que se anexan como parte integrante de la presente ordenanza.

Disposición general única: La presente Ordenanza se aprueba con base en los informes que son de exclusiva responsabilidad de los funcionarios que lo suscriben y realizan.

Disposiciones transitorias:

Primera: Comuníquese al interesado, a la Administración Zonal que corresponda, a la Secretaría de Territorio, Hábitat y Vivienda; y, a la Empresa Pública Metropolitana de Movilidad y Obras Públicas, a fin de que se continúe con los trámites de Ley.

Segunda: En el término de 15 días contados a partir de la sanción de la presente Ordenanza, la Secretaría General del Concejo Metropolitano remitirá la misma a la Secretaría de Territorio, Hábitat y Vivienda, Secretaría de Movilidad, Empresa Pública Metropolitana de Movilidad y Obras Públicas y Administración Zonal correspondiente, adjuntando el plano del trazado vial que incluya la información georreferenciada en formato digital.

Tercera: Una vez que la Secretaría de Territorio, Hábitat y Vivienda cuente con la Ordenanza aprobada por el Concejo Metropolitano, en el término de 15 días, procederá con la automatización de trazados viales en el Sistema de Informes de Regulación Metropolitana (IRM).

Disposición Final.- Esta ordenanza entrará en vigencia a partir de la fecha de su sanción, sin perjuicio de la publicación en la página web institucional de la Municipalidad.



ORDENANZA METROPOLITANA No. xxxxx

Dada, en la Sala de Sesiones del Concejo Metropolitano de Quito, el ... de ... del 2022.

**Abg. Pablo Antonio Santillán Paredes
SECRETARIA GENERAL DEL CONCEJO METROPOLITANO DE QUITO**

CERTIFICADO DE DISCUSIÓN

El infrascrito Secretario General del Concejo Metropolitano de Quito, certifica que la presente ordenanza fue discutida y aprobada en ... debates, en sesiones de .. y ... de ... de 2022.

**Abg. Pablo Antonio Santillán Paredes
SECRETARIA GENERAL DEL CONCEJO METROPOLITANO DE QUITO**

ALCALDIA DEL DISTRITO METROPOLITANO DE QUITO, .. de... del 2022.

EJECÚTESE

**Dr. Santiago Guarderas
ALCALDE DEL DISTRITO METROPOLITANO DE QUITO**

CERTIFICO, que la presente ordenanza fue sancionada por el Dr. Santiago Guarderas, Alcalde del Distrito Metropolitano de Quito, el ... de ... de ...2022.

**Abg. Pablo Antonio Santillán Paredes
SECRETARIA GENERAL DEL CONCEJO METROPOLITANO DE QUITO**




9980335.00 N

9980260.00 N

9980185.00 N

2419.774
2419.27
2418.273
2418.10
2418.101
2417.099
2416.92
2415.917
2414.81
2414.811
2413.69
2413.687
2412.65
2412.649
2411.35
2411.351
2410.30
2410.296
2409.23
2408.229
2408.22
2408.220
2407.79
2407.786
2405.09
2405.090
2402.44
2402.445
2400.19
2400.189

CUADRO DE AREAS					
Nº	PROPIETARIO	CLAVE CATASTRAL	PREDIO	AREA DE ADJUDICACION M2	AREA DE EXPROPIACION M2
1	HUGO BOSQUEZ VILLENIA	11114-06-007	3576879	19,46	0
2	MARIA TITUAÑA BATANGO	11114-07-001	5198034	225,69	0
3	EMILIO VELAZCO ZAPATA	11114-07-002	5094887	252,29	0
4	ALEJANDRO ANDRADE MONTALVO	11114-07-003	658188	270,42	0
5	ENRIQUE CHANCHAI QUIJIA	11114-07-004	798247	40,31	0
6	MARCELO PONCE PAREDES	11114-07-006	1320826	34,57	0
7	MERCEDITA DEL CONSUELO ABRIL JACOME Y OTROS	11114-07-005	1351654	48,55	0
8	MONTALVO JANKO MARCELO Y OTRA	11114-07-027	1261075	355,45	0
9	SIN IDENTIFICACION GRAFICA	11114-01-016	5334924	43,65	11,85
10	ELVA JUSTINA PERALTA ANDRADE	11114-01-040	1230158	0	0
11	EN PROCESO DE IDENTIFICACION	11114-10-003	3027855	0	0
12	EN PROCESO DE IDENTIFICACION	11114-10-002	3027854	4,6	0
13	EN PROCESO DE IDENTIFICACION	11114-05-019	3031687	6,27	0
14	LENIN N. NEPTALI LOPEZ RAMOS	11114-05-018	5137222	51,1	0
15	CARLOS ALONSO BUSTAMANTE CORRAL	11114-01-022	5606309	59,31	21,54

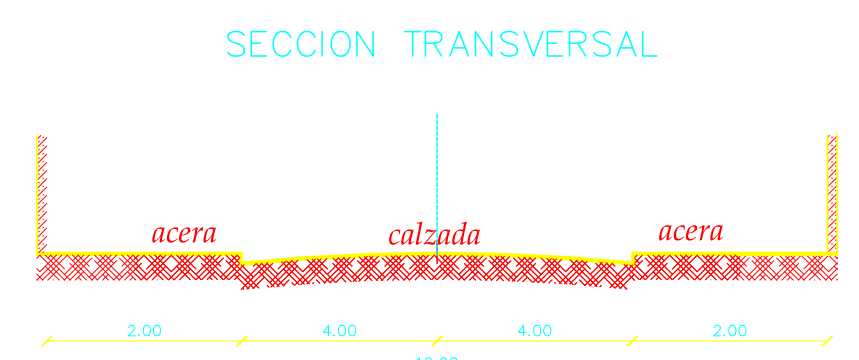


LEVANTAMIENTO TOPOGRAFICO



UBICACION: 2500

	POSTE LUZ		ALAMBRAO
	POZO ALCANTARILLA		CERRAMIENTO MALLA
	SUMIDERO EXISTENTE		CERRAMIENTO BLOQUE
	ACERAS EXISTENTES		CAMINO
	CUNETETA		BORDILLO
	CONSTRUCCION EXISTENTE		CURVA DE NIVEL INDICE
	CAJA ELECTRICA EXISTENTE		CURVA DE NIVEL INTERMEDIA
			HIDRANTE



PERFIL LONGITUDINAL
ESCALA HORIZONTAL 1:1000
ESCALA VERTICAL 1:1000

PENDIENTE 6.39 %

HOJAS CATASTRALES

11213	11214	11215
11113	11114	11115
11013	11014	11015

LEVANTAMIENTO TOPOGRAFICO
COORDENADAS DATUM WGS-84 CORREGIDO QUITO
ZONA 17 SISTEMA DE REFERENCIA ESPACIAL
DISTRITO METROPOLITANO DE QUITO

ESCALA: 1:500

Administración Zonal EUGENIO ESPEJO		PROYECTO -RECTIFICACION DEL TRAZADO VIAL DE LA CALLE "JUAN CUELLAR" TRAMO COMPROMISO ENTRE CALLES: "FRANCISCO PRAGA" Y "OIEB" -RECTIFICACION DEL TRAZADO VIAL DE LA CALLE "OIEB" TRAMO COMPROMISO ENTRE CALLES: "JOAQUIN LALAMA" Y "JOAN CUELLAR"	
CODIGO AZCN-TV-HT 11114-01		UBICACION: PARROQUIA NAYON- SECTOR SAN FRANCISCO DE TANDA	
TECNICO RESPONSABLE: ING. PABLO VALLE DURBAN FUNCIONARIO TERRITORIO Y VIVIENDA		REVISADO POR: ABG. GABRIELA NINA BADA JEFE UNIDAD TERRITORIO Y VIVIENDA	
REVISADO POR: ABG. ANA CRISTINA DOMERO ORTEGA ADMINISTRADORA ZONAL EUGENIO ESPEJO GAD DISTRITO METROPOLITANO DE QUITO		OBSERVACIONES: TRAZADO VIAL SOLICITADO GADMOQ-AZEE-DGPD-2019-0187-M (GDOC. No: 2019-004789)	
REVISADO POR: ABG. JUANITA SIMENA BON PAREJA DIRECTOR DE GESTION DEL TERRITORIO		ESCALA 1 : 500	LAMINA 1
		FECHA OCTUBRE/2020	DE 1