



ORDENANZA No. 028-2019-AHC

EXPOSICIÓN DE MOTIVOS

La Constitución de la República del Ecuador, en su artículo 30, garantiza a las personas el “derecho a un hábitat seguro y saludable, y a una vivienda adecuada y digna, con independencia de su situación social y económica”; y, a su vez, establece que los gobiernos autónomos descentralizados municipales tienen la competencia exclusiva para planificar el desarrollo cantonal, así como para ejercer el control sobre el uso y ocupación del suelo en el cantón (artículo 264, numerales 1 y 2).

La Administración Municipal, a través de la Unidad Especial “Regula Tu Barrio”, gestiona procesos tendientes a regularizar la ocupación informal del suelo de aquellos asentamientos humanos de hecho y consolidados que se encuentran en el Distrito Metropolitano de Quito, siguiendo para el efecto un proceso socio organizativo, legal y técnico, que permita determinar el fraccionamiento de los lotes en cada asentamiento; y, por tanto, los beneficiarios del proceso de regularización.

El Asentamiento Humano de Hecho y Consolidado de Interés Social denominado “Comité Central ProMejoras del Barrio Bellavista Cuarta Etapa”, tiene una consolidación del 64,71%, al momento de la regularización contaba con 72 años de existencia; sin embargo, al momento de la sanción de la presente ordenanza, cuenta con años de asentamiento y 136 beneficiarios.

Dicho Asentamiento Humano de Hecho y Consolidado fue reconocido mediante Ordenanza No. 0527, sancionada el 21 de febrero de 2014; sin embargo, debido a que en el Artículo 2, constan errores en cuanto que se establecen las manzanas números: 23, 29 y 28, las que conforman el asentamiento humano regularizado, cuando en realidad son los macro lotes números: Uno, Ocho y Veinte y Ocho, en el mismo artículo se hace referencia de que el número total de lotes es de 34, signados por cada manzana del uno (1) en adelante, cuando en realidad se debería haber señalado que los lotes son 34 signados del uno al treinta y cuatro. En el plano habilitante de la Ordenanza materia de la presente reforma el macro lote 28 consta con 23 lotes, el macro lote 29 con 7 lotes, y el macro lote 23 con 4 lotes. Cuando por objeto del fraccionamiento se debería haber establecido numéricamente en la Ordenanza los lotes total del 1 al 34; en tal virtud, el plano en referencia debe ser modificado en tanto y cuanto a la numeración de los lotes en el mismo. Además se incluyen nuevos artículos que contienen disposiciones legales que van en beneficio de la comunidad, por lo que la Unidad Especial “Regula Tu Barrio” realizó el proceso tendiente a reformar dicha Ordenanza, a fin de dotar a

ORDENANZA No. 028-2019-AHC

la población beneficiaria de servicios básicos; y, a su vez, permitir que los legítimos copropietarios cuenten con escrituras que garanticen el ejercicio del derecho a la vivienda, adecuada y digna, conforme lo prevé la Constitución del Ecuador.

En este sentido, la presente Ordenanza contiene la normativa tendiente a la reforma de la Ordenanza No. 0527, sancionada el 21 de febrero de 2014, que reconoció y aprobó el Asentamiento Humano de Hecho y Consolidado de Interés Social denominado "Comité Central ProMejoras del Barrio Bellavista Cuarta Etapa" a fin de garantizar a los beneficiarios el ejercicio de su derecho a la vivienda y el acceso a servicios básicos de calidad.

EL CONCEJO METROPOLITANO DE QUITO

Vistos los informes IC-O-2016-196 y IC.O-2019-057, expedido por la Comisión de Ordenamiento Territorial.

CONSIDERANDO:

Que, el artículo 30 de la Constitución de la República del Ecuador (en adelante "Constitución") establece que: *"Las personas tienen derecho a un hábitat seguro y saludable, y a una vivienda adecuada y digna, con independencia de su situación social y económica."*;

Que, el artículo 31 de la Constitución expresa que: *"Las personas tienen derecho al disfrute pleno de la ciudad y de sus espacios públicos, bajo los principios de sustentabilidad, justicia social, respeto a las diferentes culturas urbanas y equilibrio entre lo urbano y lo rural. El ejercicio del derecho a la ciudad se basa en la gestión democrática de ésta, en la función social y ambiental de la propiedad y de la ciudad, y en el ejercicio pleno de la ciudadanía."*;

Que, el artículo 240 de la Constitución establece que: *"Los gobiernos autónomos descentralizados de las regiones, distritos metropolitanos, provincias y cantones tendrán facultades legislativas en el ámbito de sus competencias y jurisdicciones territoriales (...)";*

Que, los numerales 1 y 2 del artículo 264 de la Constitución manifiestan que: *"Los gobiernos municipales tendrán las siguientes competencias: 1. Planificar el desarrollo cantonal y formular los correspondientes planes de ordenamiento territorial, de manera articulada con la planificación nacional, regional, provincial y parroquial, con el fin de regular el uso y la"*



ORDENANZA No. 028-2019-AHC



ocupación del suelo urbano y rural.”; 2.- “Ejercer el control sobre el uso y ocupación del suelo en el cantón (...).”

Que, el literal c) del artículo 54, en concordancia con el literal c) del artículo 84 del Código Orgánico de Organización Territorial, Autonomía y Descentralización (en adelante “COOTAD”), señala como una función del gobierno autónomo descentralizado municipal la de establecer el régimen de uso del suelo y urbanístico, para lo cual se debe determinar las condiciones de urbanización, parcelación, lotización, división o cualquier otra forma de fraccionamiento de conformidad con la planificación cantonal, asegurando porcentajes para zonas verdes y áreas comunales;

Que, el artículo 57, en concordancia con el artículo 87 del COOTAD, establece que las funciones del Concejo Municipal, entre otras, son: *“a) El ejercicio de la facultad normativa en las materias de competencia del gobierno autónomo descentralizado municipal, mediante la expedición de ordenanzas cantonales, acuerdos y resoluciones; (...) x) Regular y controlar, mediante la normativa cantonal correspondiente, el uso del suelo en el territorio del cantón, de conformidad con las leyes sobre la materia, y establecer el régimen urbanístico de la tierra; y, (...) z) Regular mediante ordenanza la delimitación de los barrios y parroquias urbanas tomando en cuenta la configuración territorial, identidad, historia, necesidades urbanísticas y administrativas y la aplicación del principio de equidad interbarrial.”*;

Que, el artículo 322 del COOTAD establece el procedimiento para la aprobación de las ordenanzas municipales;

Que, el artículo 486 del COOTAD reformado establece que: *“Cuando por resolución del órgano de legislación y fiscalización del Gobierno Autónomo Descentralizado municipal o metropolitano, se requiera regularizar y legalizar asentamientos humanos consolidados de interés social ubicados en su circunscripción territorial en predios que se encuentren proindiviso, la alcaldesa o el alcalde, a través de los órganos administrativos de la municipalidad, de oficio o a petición de parte, estará facultado para ejercer la partición administrativa, (...).”*;

Que, la Disposición Transitoria Décima Cuarta del COOTAD, señala: *“(...) Excepcionalmente en los casos de asentamientos de hecho y consolidados declarados de interés social, en que no se ha previsto el porcentaje de áreas verdes y comunales establecidas en la ley, serán exoneradas de este porcentaje.”*;  

ORDENANZA No. 028-2019-AHC

- Que,** el numeral 1 del artículo 2 de la Ley de Régimen para el Distrito Metropolitano de Quito, establece que el Municipio del Distrito Metropolitano de Quito, tiene la competencia exclusiva y privativa de regular el uso y la adecuada ocupación del suelo, ejerciendo el control sobre el mismo;
- Que,** el numeral 1 del artículo 8 de la Ley de Régimen para el Distrito Metropolitano de Quito, establece que le corresponde al Concejo Metropolitano decidir mediante ordenanza, sobre los asuntos de interés general, relativos al desarrollo integral y a la ordenación urbanística del Distrito;
- Que,** mediante Ordenanza Municipal No. 0527, sancionada el 21 de febrero de 2014, inscrita el 02 de julio de 2015 se reconoce y aprueba el Asentamiento Humano de Hecho y Consolidado de Interés Social denominado: "Comité Central ProMejoras del Barrio Bellavista Cuarta Etapa", a favor de sus copropietarios;
- Que,** la Unidad Especial "Regula Tu Barrio" es la dependencia encargada de procesar, canalizar y resolver los procedimientos para la regularización de la ocupación informal del suelo, en procura de agilizar la emisión de informes y demás trámites pertinentes para la legalización de barrios dentro del marco de planificación y el ordenamiento de la ciudad, conforme lo establecido en el artículo 2 de la Resolución No. A0010 de 19 de marzo de 2010;
- Que,** la Ordenanza No. 0147 de 9 de diciembre de 2016; en sus considerandos reconoce la creación de la Unidad Especial Regula Tu Barrio como el ente encargado de procesar, canalizar y resolver los procedimientos para la regularización de la ocupación informal del suelo;
- Que,** mediante Ordenanza No. 0147 de 9 de diciembre de 2016, se establecieron los procesos y procedimientos para la regularización integral de los asentamientos humanos de hecho y consolidados, así como su declaratoria de interés social, para aquellos asentamientos que cumplen las condiciones socioeconómicas, legales y físicas establecidas para el efecto;
- Que,** de conformidad a la disposición transitoria segunda de la Ordenanza No. 0147 de 9 de diciembre de 2016 en los procesos de regularización de asentamientos humanos de hecho y consolidados que se encuentren en trámite, se aplicará la norma más beneficiosa para la regularización del asentamiento; y, DP




ORDENANZA No. 028-2019-AHC

Que, la Mesa Institucional, reunida el 22 de marzo de 2016 en la Administración Zonal Calderón, integrada por: el Ab. Fernando Morales, Administrador Zonal Calderón; Dra. Carmencita Cevallos, Directora Jurídica de la Administración Zonal Calderón; Ing. Galo Erazo, Director de Gestión de Territorio de la Administración Zonal Calderón; Ing. Geovanny Ortiz, Delegado de la Dirección Metropolitana de Catastro; Ing. Marco Manobanda, Delegado de la Dirección Metropolitana de Gestión de Riesgo; Arq. Pablo Salme, Delegado de la Secretaría de Territorio, Hábitat y Vivienda; Luis Villamil Loor, Responsable Socio Organizativo de la Unidad Especial "Regula Tu Barrio" Calderón; Dr. Daniel Cano, Responsable Legal de la Unidad Especial "Regula Tu Barrio" Calderón; y, Arq. Mauricio Velasco, Responsable Técnico de la Unidad Especial "Regula Tu Barrio" Calderón, aprobaron el Informe Socio Organizativo Legal y Técnico N° 003-UERB-AZCA-SOLT-2016, de fecha 22 de marzo de 2016, para la aprobación de la reforma de la Ordenanza No. 0527, sancionada el 21 de febrero de 2014 que reconoció y aprobó el Asentamiento Humano de Hecho y Consolidado denominado: "Comité Central ProMejoras del Barrio Bellavista Cuarta Etapa", a favor de sus copropietarios.

En ejercicio de sus atribuciones legales constantes en los artículos 30, 31, 240 y 264 numeral 1 y 2 de la Constitución de la República del Ecuador; 84, literal c), 87 literales a), v) y x); 322 del Código Orgánico de Organización Territorial Autonomía y Descentralización; artículo 2 numeral 1, artículo 8 numeral 1 de la Ley de Régimen para el Distrito Metropolitano de Quito.

EXPIDE LA SIGUIENTE:

ORDENANZA REFORMATORIA DE LA ORDENANZA No. 0527, SANCIONADA EL 21 DE FEBRERO DE 2014, QUE RECONOCIÓ Y APROBÓ EL ASENTAMIENTO HUMANO DE HECHO Y CONSOLIDADO DE INTERÉS SOCIAL DENOMINADO "COMITÉ CENTRAL PROMEJORAS DEL BARRIO BELLAVISTA CUARTA ETAPA" A FAVOR DE SUS COPROPIETARIOS.

Artículo 1.- Modifíquese el título de la Ordenanza No. 0527, sancionada el 21 de febrero de 2014, por el siguiente: "ORDENANZA QUE RECONOCE Y APRUEBA EL ASENTAMIENTO HUMANO DE HECHO Y CONSOLIDADO DE INTERÉS SOCIAL DENOMINADO COMITÉ 

ORDENANZA No. 028-2019-AHC

CENTRAL PROMEJORAS DEL BARRIO BELLAVISTA CUARTA ETAPA, A FAVOR DE SUS COPROPIETARIOS."

Artículo 2.- Agréguese en todos los artículos de la Ordenanza No. 0527, sancionada el 21 de febrero de 2014 en donde se refiere al nombre del Asentamiento Humano de Hecho y Consolidado denominado Comité Central ProMejoras del Barrio Bellavista Cuarta Etapa, la frase *"de Interés Social."*

Artículo 3.- Agréguese en el artículo 1 de la Ordenanza No. 0527, sancionada el 21 de febrero de 2014 lo siguiente:

"Los copropietarios del Asentamiento Humano de Hecho y Consolidado de Interés Social denominado "Comité Central Promejoras del Barrio Bellavista Cuarta Etapa" ubicado en la Parroquia Calderón, se comprometen a respetar las características de los lotes establecidas en el plano y en este instrumento; por tanto, no podrán fraccionarlos o dividirlos.

El incumplimiento de lo dispuesto en la presente Ordenanza y en la normativa metropolitana y nacional vigente al respecto, dará lugar a la imposición de las sanciones correspondientes."


Artículo 4.- En el artículo 2 de la Ordenanza No. 0527, sancionada el 21 de febrero de 2014, sustitúyanse las especificaciones técnicas correspondientes desde lo establecido como "Área de la manzana 23" en adelante, por el siguiente texto:

"Área del macro lote Uno:	3.412,08 m ²
Área del macro lote Ocho:	3.518,87 m ²
Área del macro lote Veinte y ocho:	7.056,00 m ²

El número total de lotes es de 34, signados del uno (1) al treinta y cuatro (34), cuyo detalle es el que consta en los planos actualizados que forman parte de la presente ordenanza reformatoria."

Artículo 5.- A continuación del artículo 2 de la Ordenanza No. 0527, sancionada el 21 de febrero de 2014, incorpórense el siguiente artículo innumerado:

"Artículo (...).- Clasificación del Suelo.- Los lotes fraccionados mantendrán la clasificación vigente, esto es (SU) Suelo Urbano."

Artículo 6.- Sustitúyase del artículo 7 de la Ordenanza No. 0527, sancionada el 21 de febrero de 2014, la frase: "De estas obras, los copropietarios del predio fraccionado pagarán las contribuciones especiales y mejoras de ley." Por el siguiente párrafo: "Cuando las obras se 



ORDENANZA No. 028-2019-AHC

ejecutaren por autogestión de los copropietarios del inmueble donde se ubica el asentamiento, el valor por contribución especial a mejoras se establecerá de conformidad con la ley.”

Artículo 7.- Sustitúyase el artículo 9 de la Ordenanza No. 0527, sancionada el 21 de febrero de 2014, por el siguiente: **“Artículo 9.- De la multa por retraso en ejecución de obras.-** *En caso de retraso en la ejecución de las obras civiles y de infraestructura, los copropietarios del inmueble sobre el cual se ubica el Asentamiento Humano de Hecho y Consolidado de Interés Social denominado “Comité Central ProMejoras del Barrio Bellavista Cuarta Etapa”, se sujetará a las sanciones contempladas en el Ordenamiento Jurídico Nacional y Metropolitano.”*

Artículo 8.- Sustitúyase el artículo 13 de la Ordenanza No. 0527, sancionada el 21 de febrero de 2014, por el siguiente: **“Artículo 13.- Solicitudes de ampliación de plazo.-** *Las solicitudes de ampliación de plazo para ejecución de obras de urbanización, presentación del cronograma de mitigación de riesgos; y, la ejecución de obras de mitigación de riesgos serán resueltas por la Administración Zonal correspondiente.”*

Artículo 9.- A continuación del artículo 14 de la Ordenanza No. 0527, sancionada el 21 de febrero de 2014, incorpórense los siguientes artículos:

“Artículo 15.- Informe Técnico de Evaluación de Riesgos de la Secretaría General de Seguridad y Gobernabilidad.- *Los copropietarios del predio, en un plazo no mayor a un año a partir de la inscripción de la presente ordenanza en el Registro de la Propiedad, deberán presentar el cronograma de obras de mitigación de riesgos elaborado por un especialista técnico, ante la Dirección Metropolitana de Gestión de Riesgos y la Unidad Desconcentrada de Control de la Administración Zonal Calderón, caso contrario el Concejo Metropolitano podrá revocar la presente ordenanza, notificándose del particular a la Agencia Metropolitana de Control, para que se inicie las acciones pertinentes.*

La Agencia Metropolitana de Control realizará el seguimiento en la ejecución y avance de las obras de mitigación hasta la terminación de las mismas.

El Asentamiento Humano de Hecho y Consolidado de Interés Social denominado: “Comité Central Pro Mejoras del Barrio Bellavista Cuarta Etapa”, deberán cumplir con lo establecido dentro de la calificación del riesgo y acatar las recomendaciones que se encuentran determinadas en el informe de la Dirección Metropolitana de Gestión de Riesgo No. 220-AT-DMGR-2018, de fecha 08 de agosto del 2018:

“6 CALIFICACIÓN DEL RIESGO

La zona en estudio, una vez realizada la inspección técnica al AHHYC “Bellavista Central” de la parroquia Calderón, considerando las amenazas, elementos expuestos y vulnerabilidades se determina que:

u

PPP

ORDENANZA No. 028-2019-AHC

- **Riesgo por movimientos en masa:** el AHHYC "Bellavista Central" en general presenta un Riesgo Bajo para los lotes expuestos.
- **Riesgo por eventos sísmicos:** de manera general, todo el AHHYC "Bellavista Central" de la parroquia Calderón presenta condiciones de Riesgo Moderado, debido a la informalidad de las construcciones y al estado de conservación de varias viviendas.
- **Riesgo por fenómenos volcánicos:** el riesgo ante esta amenaza para todo el AHHYC "Bellavista Central" es Riesgo Moderado tomando en cuenta principalmente la recurrencia eruptiva de los volcanes analizados, la exposición del asentamiento humano (distancia respecto a cada volcán) y la vulnerabilidad de sus viviendas.

Por lo tanto, la DMGR sugiere que se puede continuar con el proceso de regularización del AHHYC "Bellavista Central", ya que siguiendo las recomendaciones que se describen en este informe, contribuirá a garantizar la reducción del riesgo en la zona en análisis.

El Riesgo identificado es considerado "Mitigable" cuando se pueden implementar medidas estructurales y/o no estructurales que permitan reducir las condiciones de exposición, vulnerabilidad y el potencial impacto esperado en caso que dicho riesgo se materialice.

Medidas Estructurales: Acciones de ingeniería para reducir impactos de las amenazas como:


- Protección y control: Intervención directa de la amenaza (Diques, muros de contención, canalización de aguas.)
- Modificar las condiciones de vulnerabilidad física de los elementos expuestos (refuerzo de infraestructura de líneas vitales, códigos de construcción, reubicación de viviendas.)

Medidas No estructurales: Desarrollo del conocimiento, políticas, leyes y mecanismos participativos.

- Acciones Activas: Promueve interacción activa de las personas (organización para la respuesta, educación y capacitación, información pública, participación comunitaria,
- Acciones Pasivas: Relacionadas con legislación y planificación (normas de construcción, uso del suelo y ordenamiento territorial, etc.)

7 RECOMENDACIONES

Para el riesgo por movimientos en masa:

- Se recomienda que mediante mingas comunitarias se implemente un sistema adecuado de conducción de escorrentía pluvial (cunetas o zanjas) en los pasajes de tierra afirmada para prevenir la erosión del suelo, arrastre y acumulación de material sólido en lotes o barrios ubicados en cotas inferiores. 



ORDENANZA No. 028-2019-AHC

- Una vez concluido el proceso de regularización y titularización individual de los lotes del AHHYC "Bellavista Central", el propietario de cada predio deberá cumplir lo establecido en las Condiciones generales de edificabilidad para zonas susceptibles a amenazas naturales de la Sección 1.3 (RIESGOS) contemplada en la Ordenanza Metropolitana No. 0127 de 2016.

Para el riesgo sísmico:

- Se recomienda que los propietarios y/o poseionarios actuales no construyan viviendas adicionales en el macrolote evaluado, ni aumenten pisos sobre las edificaciones existentes, hasta que el proceso de regularización del asentamiento culmine y se determine su normativa de edificabilidad específica que deberá constar en sus respectivos Informes de Regulación Metropolitana, previa emisión de la licencia de construcción de la autoridad competente. Una vez culminado el proceso de regularización del suelo para el AHHYC "Bellavista Central", se deberá contratar un estudio geotécnico del suelo para conocer parámetros mecánicos que permitan diseñar y construir las futuras viviendas según la Norma Ecuatoriana de Construcción vigente.
- Posterior a la regularización del AHHYC "Bellavista Central", las edificaciones en proceso de construcción, aumento en planta o elevación y demás edificaciones dentro del área en análisis, que no dispongan de un diseño estructural o algún tipo de asesoría técnica, los propietarios deberán contratar a un especialista (Ingeniero/a Civil), para que realice evaluaciones estructurales de las viviendas y proponga alternativas de reparación y/o reforzamiento estructural en caso de ameritarlo.
- La municipalidad, a través de sus organismos de control, deberá dar el seguimiento a los procesos de construcción tanto de la infraestructura de servicios como de las edificaciones nuevas o ampliaciones de las existentes.

Para el riesgo Volcánico (caída de ceniza):

- Las afectaciones que podría ocasionar la caída de piroclastos (ceniza y lapilli) se mitiga efectuando mantenimiento preventivo de las cubiertas de las viviendas para evitar que los canales de agua se obstruyan con la ceniza. Otra medida no estructural consiste en saber aplicar técnicas de auto protección como quedarse en lugares cerrados para no exponerse a la ceniza, proteger vías respiratorias y vista, utilizando gorras, gafas o lentes, mascarillas o bufandas, entre otros.

Recomendaciones Generales

- Con el fin de mejorar las capacidades locales de la comunidad para afrontar eventos adversos que puedan suscitarse en el barrio evaluado, se recomienda que cada familia desarrolle su plan de emergencia individual, pero también es importante que se elabore un plan comunitario de emergencias que deberá incluir simulacros de evacuación para diferentes escenarios. En este contexto, el AHHYC "Bellavista Central" puede solicitar a la Unidad de Seguridad Ciudadana y Gestión de Riesgos de la A.Z. Calderón, que brinde las capacitaciones en gestión de riesgos y

ORDENANZA No. 028-2019-AHC


programe simulacros de evacuación por emergencias que se realizan dentro del Programa "Quito Listo" que coordina la Secretaría General de Seguridad y Gobernabilidad.

Cumplimiento de la normativa vigente:

- *De acuerdo a la Constitución de la República del Ecuador donde establecen las competencias exclusivas a los gobiernos municipales entre tantas está la de regular y ejercer control sobre el uso y la ocupación del suelo urbano y rural. Adicionalmente El COOTAD establece que los gobiernos autónomos descentralizados municipales adoptarán obligatoriamente normas técnicas para la prevención y gestión de riesgos en sus territorios con el propósito de proteger las personas, colectividades y la naturaleza, en sus procesos de ordenamiento territorial.*
- *En el proyecto de regularización se debe respetar la normativa vigente de las Ordenanzas Metropolitanas de: aprobación del Plan Metropolitano de Desarrollo y Ordenamiento Territorial, (PMDOT), Uso y Ocupación del Suelo, (PUOS) y Régimen Administrativo del Suelo en el D.M.Q.*
- *Incluir en el Informe de Regulación Metropolitana, IRM las observaciones de calificación del riesgo y recomendaciones para emisión de permisos y control de usos futuros y ocupación del suelo, en cumplimiento estricto con el cuerpo normativo que garantice el adecuado cuidado ambiental, en prevención de riesgos naturales y antrópicos que se podrían presentar*
- *La Unidad Especial Regula Tu Barrio deberá comunicar a la comunidad del AHHYC "Bellavista Central" lo descrito en el presente informe, especialmente la calificación del riesgo ante las diferentes amenazas analizadas y las respectivas recomendaciones técnicas."*

La Secretaria de Territorio, Hábitat y Vivienda, a través de la instancia correspondiente y una vez sancionada la presente Ordenanza, deberá actualizar el Informe de Regulación Metropolitana (I.R.M.), de acuerdo con las observaciones o recomendaciones establecidas en el Informe Técnico de Evaluación de Riesgos de la Secretaría General de Seguridad y Gobernabilidad, que señalan las amenazas de origen natural o antrópico que pueden generar distintos niveles de riesgo que condicionen o limiten el aprovechamiento y utilización del suelo según sus vulnerabilidades.

"Artículo 16.- De la Protocolización e Inscripción de la Ordenanza.- Los copropietarios del predio donde se ubica el Asentamiento Humano de Hecho y Consolidado de Interés Social denominado "Comité Central ProMejoras del Barrio Bellavista Cuarta Etapa", deberán protocolizar la presente Ordenanza Reformatoria, ante Notario Público e inscribirla en el Registro de la Propiedad del Distrito Metropolitano de Quito, con todos sus documentos habilitantes;

En caso de no legalizar la presente Ordenanza, está caducará conforme lo determinado en la normativa nacional vigente. 



ORDENANZA No. 028-2019-AHC

La inscripción de la presente ordenanza servirá como título de dominio para efectos de la transferencia de áreas verdes, en caso de que existan”.

Disposición Final.- Esta ordenanza entrará en vigencia a partir de la fecha de su sanción, sin perjuicio de su publicación en la página web institucional de la Municipalidad.

Dada, en la Sala de Sesiones del Concejo Metropolitano de Quito, el 21 de mayo del 2019.

Abg. Carlos Alomoto Rosales

SECRETARIO GENERAL DEL CONCEJO METROPOLITANO DE QUITO

CERTIFICADO DE DISCUSIÓN

El infrascrito Secretario General del Concejo Metropolitano de Quito, certifica que la presente ordenanza fue discutida y aprobada en dos debates, en sesiones de 6 de octubre de 2016 y 21 de mayo de 2019.- Quito,

21 MAY 2019

Abg. Carlos Alomoto Rosales

SECRETARIO GENERAL DEL CONCEJO METROPOLITANO DE QUITO

ALCALDÍA DEL DISTRITO METROPOLITANO.- Distrito Metropolitano de Quito,

21 MAY 2019

EJECÚTESE:

Dr. Jorge Yunda Machado

ALCALDE DEL DISTRITO METROPOLITANO DE QUITO

ORDENANZA No. 028-2019-AHC

CERTIFICO, que la presente ordenanza fue sancionada por el Dr. Jorge Yunda Machado,
Alcalde del Distrito Metropolitano de Quito, el **27 MAY 2019**

- Distrito Metropolitano de Quito, **27 MAY 2019**

Abg. Carlos Alomoto Rosales

SECRETARIO GENERAL DEL CONCEJO METROPOLITANO DE QUITO

02